

SITUACIÓN NACIONAL POR COVID-19

INFOGRAFÍA N°251

Inicio 29/02/2020- Corte 04/11/2020 08:00



171.433

Casos confirmados con pruebas PCR



149.048

*Pacientes recuperados



Se han tomado **556.763** muestras para RT-PCR.

Este indicador, de actualización diaria, reporta el número acumulado de las muestras tomadas para la realización de la prueba RT-PCR en los laboratorios autorizados en Ecuador. Cabe indicar que puede existir más de una muestra por persona durante el proceso diagnóstico.

* **88,09%** pacientes recuperados respecto a confirmados PCR
Los pacientes recuperados son aquellos que han sido ingresado al sistema de vigilancia con al menos una prueba RT-PCR positivo, han pasado al menos 29 días desde la fecha de inicio de síntomas y están vivos. Este indicador se mostrará acumulado semanalmente cada domingo.



*Detalle de fallecidos

Confirmados	Probables	Total
8.394	4.310	12.704

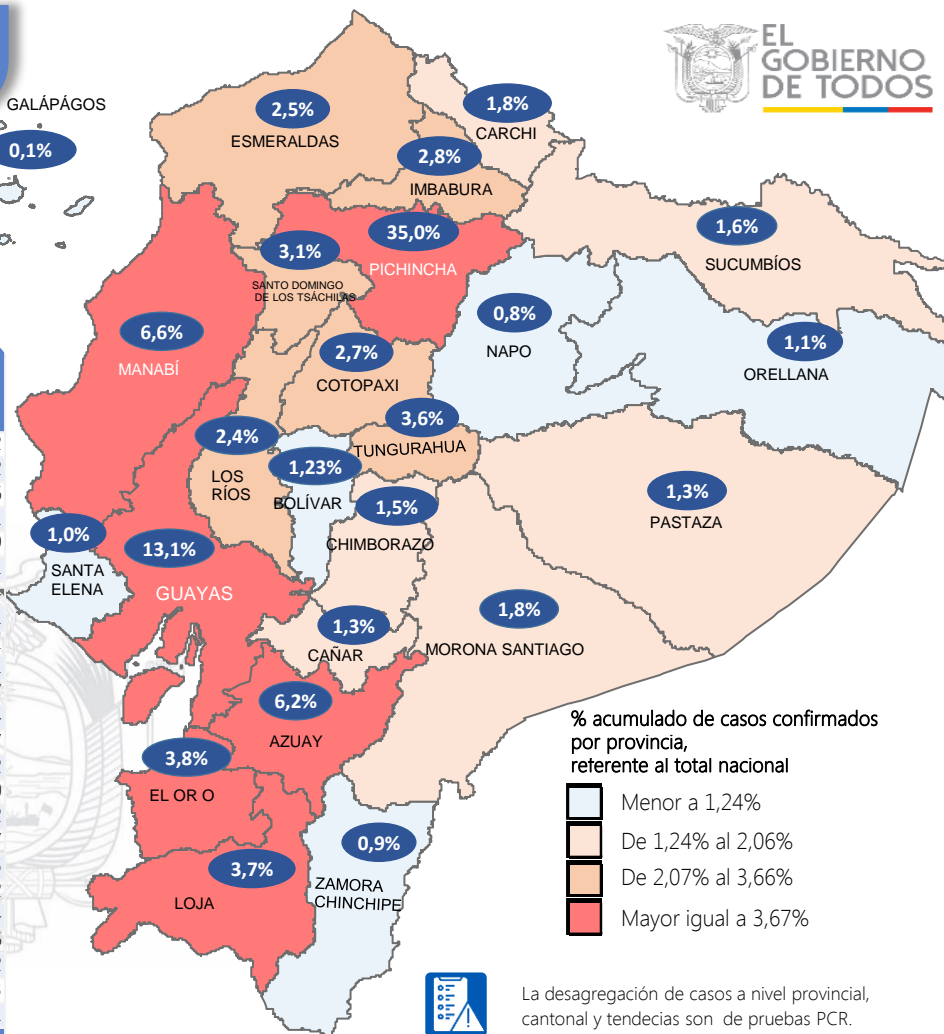
***Fallecidos por Covid-19:** corresponde a los fallecidos confirmados con una prueba RT-PCR positiva, fallecidos probables que son las personas con síntomas, otras pruebas de laboratorio o imagen relacionados a Covid-19, sin una prueba RT-PCR.

Provincia	Confirmados por RT-PCR	Fallecidos confirmados por RT-PCR	Fallecidos probables
Azuay	10.708	195	12
Bolívar	2.115	66	12
Cañar	2.153	83	6
Carchi	3.064	104	1
Chimborazo	2.552	315	119
Cotopaxi	4.593	283	61
El Oro	6.497	476	184
Esmeraldas	4.294	216	51
Galápagos	227	1	1
Guayas	22.490	1.738	1.651
Imbabura	4.785	171	7
Loja	6.349	223	44
Los Ríos	4.030	343	237
Manabí	11.354	1.028	1.032
Morona Santiago	3.013	22	0
Napo	1.443	74	2
Orellana	1.960	53	17
Pastaza	2.273	60	15
Pichincha	59.981	1.792	242
Santa Elena	1.756	368	274
Sto. Domingo Tsáchilas	5.301	362	116
Sucumbíos	2.768	92	2
Tungurahua	6.146	276	223
Zamora Chinchipe	1.581	53	1
Total general	171.433	8.394	4.310

A fin de facilitar la lectura del indicador "casos fallecidos" y proporcionar la información desagregada por provincias se desglosa el número de fallecidos con Covid-19 confirmados por una prueba RT-PCR y los fallecidos probables con Covid-19.

GALÁPAGOS

0,1%



% acumulado de casos confirmados por provincia, referente al total nacional

- Menor a 1,24%
- De 1,24% al 2,06%
- De 2,07% al 3,66%
- Mayor igual a 3,67%

La desagregación de casos a nivel provincial, cantonal y tendencias son de pruebas PCR.

334.106

Total casos descartados

21.552

Casos con alta hospitalaria



505

Hospitalizados estables



344

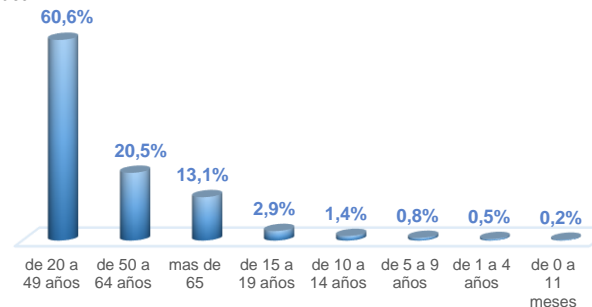
Hospitalizados pronóstico reservado



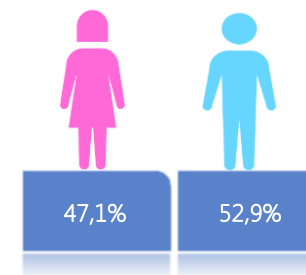
Llamadas 171, relacionadas a Covid 19	Teleconsulta	Atenciones en establecimientos de salud - MSP	Seguimiento telefónico	Seguimiento en domicilio
859.062	114.950	19.455	335.291	79.107

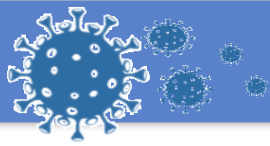
- Llamadas al 171 relacionadas a Covid-19: número de llamadas (acumuladas) atendidas por la plataforma 171 relacionadas a Covid-19.
- Teleconsulta: ciudadanos atendidos a través del APP SALUDEc y por un médico del 171.
- Atenciones en establecimientos de salud del MSP: citas agendadas a través del 171 en establecimientos del primer nivel de atención.
- Seguimiento telefónico: llamadas a pacientes con diagnóstico confirmado, seguidos vía telefónica en primer nivel, por un profesional del MSP.
- Seguimiento en domicilio: visitas domiciliarias a pacientes con diagnóstico confirmado, desde el primer nivel de atención, por un profesional del MSP.

Casos confirmados por grupo etario



Casos confirmados por sexo

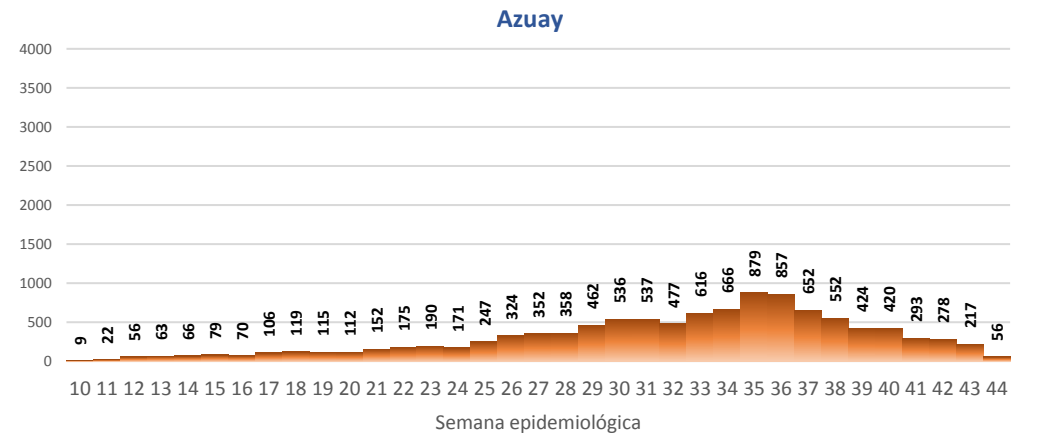
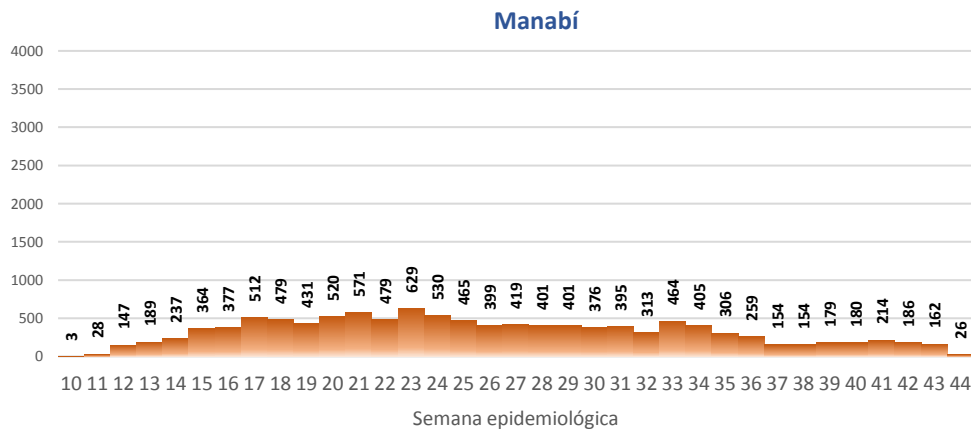
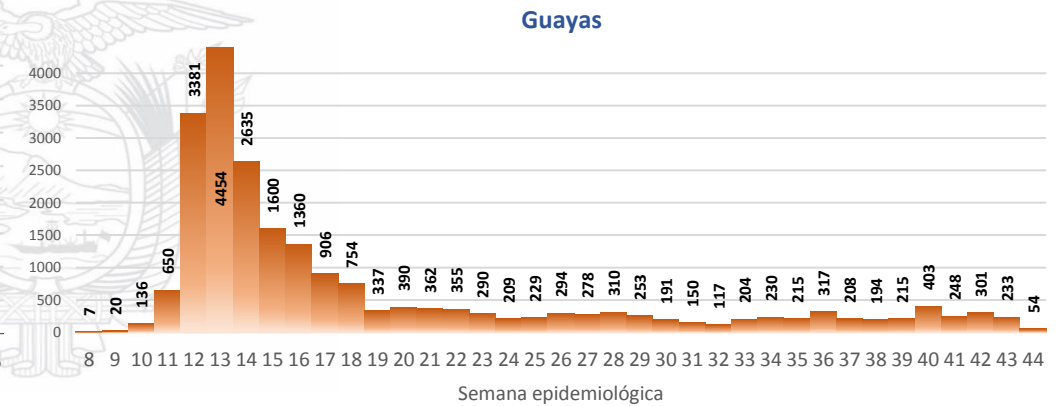
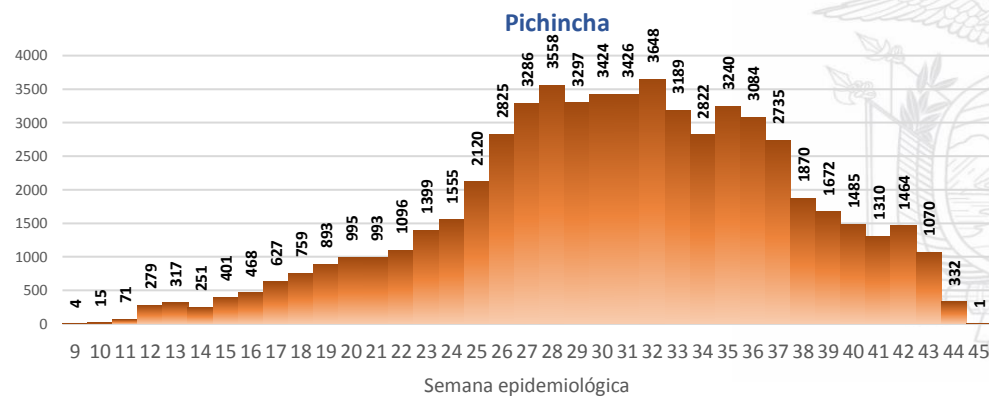
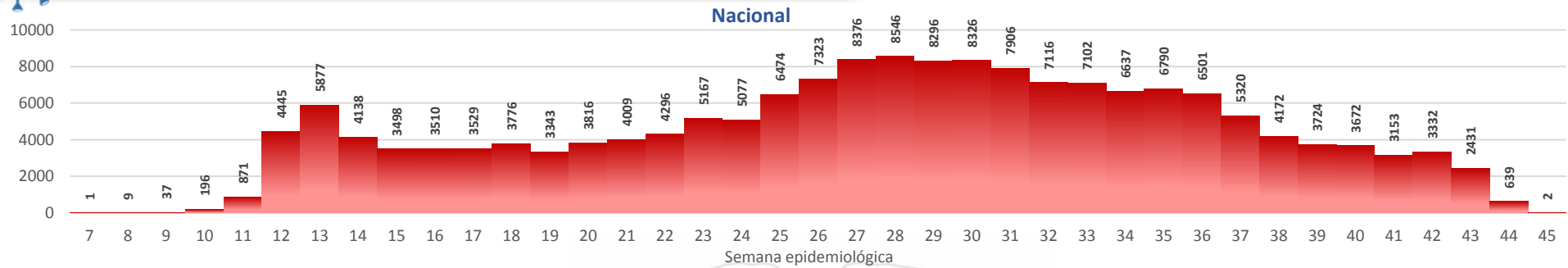




SITUACIÓN NACIONAL POR COVID-19 INFOGRAFÍA N°251

Inicio 29/02/2020- Corte 04/11/2020 08:00


CURVA EPIDEMIOLÓGICA DE CASOS COVID-19 ACUMULADOS POR SEMANA EPIDEMIOLÓGICA



Curva epidémica casos confirmados Covid-19 nos permite conocer la evolución de los casos confirmados con COVID-19 a lo largo de la pandemia, agrupados por semana epidemiológica, tomando en cuenta la fecha de inicio de síntomas.

Semana epidemiológica: Es un periodo de tiempo adoptado a nivel internacional; inicia en domingo y termina en sábado y nos permite analizar la evolución de las enfermedades o eventos, sujetos a vigilancia epidemiológica.





SITUACIÓN NACIONAL POR COVID-19
INFOGRAFÍA N°251
Inicio 29/02/2020- Corte 04/11/2020 08:00

CASOS CONFIRMADOS POR CANTÓN



Región Costa	
Provincia/Cantón	Confirmado
El Oro	6497
Arenillas	376
Huaquillas	383
Machala	3267
Pasaje	246
Santa Rosa	733
Atahualpa	80
Zaruma	323
Portovelo	483
El Guabo	157
Balsas	50
Las Lajas	12
Marcabellí	13
Chilla	6
Piñas	368
Esmeraldas	4294
Esmeraldas	1976
Quinindé	1160
Rioverde	236
Atacames	337
Muisne	169
San Lorenzo	102
Eloy Alfaro	314
Guayas	22490
Alfredo Baquerizo Moreno	34
Balao	78
Balzar	256
Colimes	53
Daule	938
Durán	1297
Empalme	412
Guayaquil	15510
Milagro	874
Naranjal	320
Pedro Carbo	216
Salitre	220
Samborombón	948
Santa Lucía	96
Playas	213
Simón Bolívar	23
San Jacinto De Yaguachi	239
Palestina	50
El Triunfo	255
Lomas De Sargentillo	64
Naranjito	169
Cnel. Marcelino Maridueña	17
Nobol	31
Gral. Antonio Elizalde	145
Isidro Ayora	32
Los Ríos	4030
Baba	73
Babahoyo	1329
Buena Fe	299
Mocache	51
Montalvo	90
Palenque	68
Puebloviejo	101
Quevedo	902
Urdaneta	130
Ventanas	523
Vinces	237
Quinsaloma	149
Valencia	78

Manabí		11354
24 De Mayo		194
Bolívar		266
Jipijapa		518
Manta		1486
Montecristi		360
Portoviejo		3559
Rocafuerte		371
Santa Ana		340
Sucre		550
Paján		192
Jaramijó		84
Olmedo		102
Junín		212
El Carmen		513
Puerto López		185
Pichincha		147
Chone		1239
Flavio Alfaro		218
Pedernales		344
Tosagua		263
Jama		87
San Vicente		124
Santa Elena	1756	
Santa Elena		785
La Libertad		585
Salinas		386
Sto. Domingo Tsáchilas	5301	
La Concordia		799
Santo Domingo		4502
Total Región Costa	55722	

Región Sierra	
Provincia/Cantón	Confirmado
Azuay	10708
Camilo Ponce Enríquez	180
Cuenca	8480
Gualaceo	529
Santa Isabel	241
El Pan	87
Nabón	48
Paute	565
Sígsig	151
Sevilla De Oro	127
San Fernando	12
Guachapala	93
Girón	71
Pucara	18
Chordeleg	91
Oña	15
Bolívar	2115
Chillanes	60
Chimbo	125
Guaranda	1141
San Miguel	145
Echeandía	255
Caluma	248
Las Navas	141

Cañar		2153
Azogues		1055
Déleg		22
La Troncal		420
El Tambo		111
Biblián		127
Suscal		22
Cañar		396
Carchi	3064	
Bolívar		196
Tulcán		1759
Montúfar		412
Mira		277
San Pedro De Huaca		148
Espejo		272
Chimborazo	2552	
Colta		105
Riobamba		1737
Cumandá		85
Guano		159
Chambo		36
Guamote		71
Alausí		158
Chunchi		90
Pallatanga		35
Penipe		76
Cotopaxi	4593	
Pangua		124
Pujilí		462
Salcedo		986
La Maná		189
Latacunga		2170
Sigchos		153
Saquisilí		509
Imbabura	4785	
Ibarra		2403
Otavaló		909
Cotacachi		591
Antonio Ante		521
Pimampiro		163
San Miguel De Urcuquí		198
Loja	6349	
Calvas		131
Célica		110
Loja		4859
Macará		441
Catamayo		243
Gonzanama		45
Olmedo		12
Pindal		98
Saraguro		90
Chaguarpamba		33
Zapotillo		32
Paltas		140
Quilanga		6
Sozoranga		44
Espíndola		21
Puyango		44
Pichincha	59981	
Mejía		1247
Pedro Vicente Maldonado		150
Quito		55191
San Miguel De Los Bancos		173
Pedro Moncayo		166
Cayambe		679
Puerto Quito		165
Rumiñahui		2210

Tungurahua		6146
Ambato		4183
San Pedro De Pelileo		580
Santiago De Pillaro		143
Quero		47
Cevallos		30
Mocha		23
Tisaleo		37
Patate		171
Baños De Agua Santa		932
Total Región Sierra	102446	

Región Amazónica	
Provincia/Cantón	Confirmado
Morona Santiago	3013
Gualaquiza	420
Morona	1133
Sucúa	425
Palora	212
Taisha	174
Limón Indanza	139
Santiago	195
Tiwintza	53
Pablo Sexto	55
Logroño	107
Huamboya	68
San Juan Bosco	32
Napo	1443
El Chaco	218
Quijos	165
Tena	836
Archidona	205
Carlos Julio Arosemena Tola	19
Orellana	1960
Orellana	1246
La Joya De Los Sachas	300
Loreto	70
Aguarico	344
Pastaza	2273
Pastaza	1458
Mera	577
Santa Clara	123
Arajuno	115
Sucumbios	2768
Cuyabeno	139
Lago Agrio	1624
Shushufindi	572
Putumayo	104
Sucumbios	37
Cascales	119
Gonzalo Pizarro	173
Zamora Chinchipe	1581
Chinchipe	92
Nangaritza	47
Yantzaza	446
Zamora	552
Paquisha	68
El Pangui	150
Centinela Del Cóndor	124
Yacuambi	85
Palanda	17
Total Región Amazónica	13038

Región Insular	
Provincia/Cantón	Confirmado
Galápagos	225
San Cristóbal	50
Isabela	14
Santa Cruz	163
Total Región Insular	227