

SITUACIÓN NACIONAL POR COVID-19 INFOGRAFÍA N°344

Inicio 29/02/2020- Corte 05/02/2021 08:00



255.412

Casos confirmados con pruebas PCR



209.814

*Pacientes recuperados



Se han tomado **900.656** muestras para RT-PCR.

Este indicador, de actualización diaria, reporta el número acumulado de las muestras tomadas para la realización de la prueba RT-PCR en los laboratorios autorizados en Ecuador. Cabe indicar que puede existir más de una muestra por persona durante el proceso diagnóstico.

* **83,65%** pacientes recuperados respecto a confirmados PCR
Los **pacientes recuperados** son aquellos que han sido ingresado al sistema de vigilancia con al menos una prueba RT-PCR positivo, han pasado al menos 29 días desde la fecha de inicio de síntomas y están vivos. Este indicador se mostrará acumulado semanalmente cada domingo.



*Detalle de fallecidos

Confirmados	Probables	Total
10.290	4.692	14.982

*Fallecidos por Covid-19: corresponde a los fallecidos confirmados con una prueba RT-PCR positiva, fallecidos probables que son las personas con síntomas, otras pruebas de laboratorio o imagen relacionados a Covid-19, sin una prueba RT-PCR.



596.263

Total casos descartados



29.350

Casos con alta hospitalaria



818

Hospitalizados estables



489

Hospitalizados pronóstico reservado

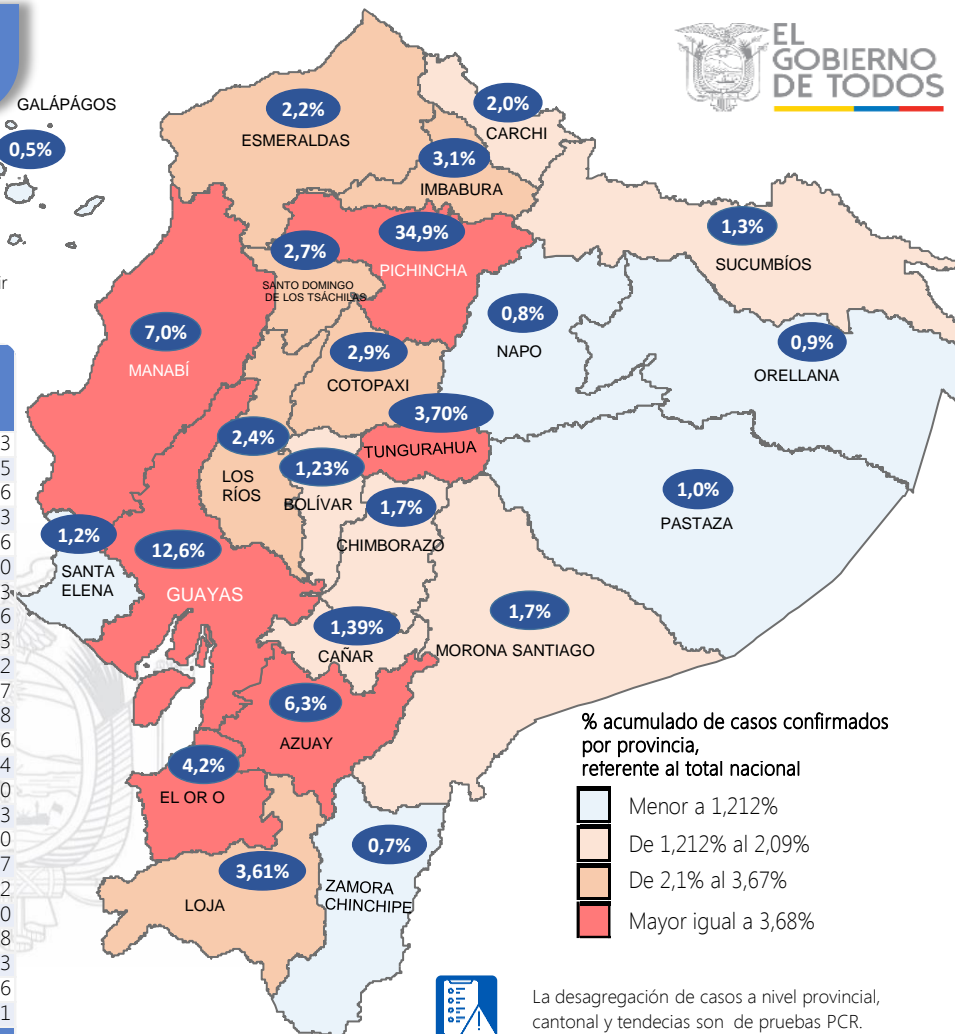


Llamadas 171, relacionadas a Covid 19	Teleconsulta	Atenciones en establecimientos de salud - MSP	Seguimiento telefónico	Seguimiento en domicilio
921.196	126.355	22.234	392.262	96.049

- Llamadas al 171 relacionadas a Covid-19: número de llamadas (acumuladas) atendidas por la plataforma 171 relacionadas a Covid-19.
- Teleconsulta: ciudadanos atendidos a través del APP SALUDEC y por un médico del 171.
- Atenciones en establecimientos de salud del MSP: citas agendadas a través del 171 en establecimientos del primer nivel de atención.
- Seguimiento telefónico: llamadas a pacientes con diagnóstico confirmado, seguidos vía telefónica en primer nivel, por un profesional del MSP.
- Seguimiento en domicilio: visitas domiciliarias a pacientes con diagnóstico confirmado, desde el primer nivel de atención, por un profesional del MSP.

Provincia	Confirmados por RT-PCR	Fallecidos confirmados por RT-PCR	Fallecidos probables
Azuay	16.213	279	23
Bolívar	3.152	75	15
Cañar	3.559	109	6
Carchi	5.213	170	3
Chimborazo	4.352	387	126
Cotopaxi	7.318	353	80
El Oro	10.746	643	213
Esmeraldas	5.516	247	56
Galápagos	1.265	8	3
Guayas	32.309	1.956	1.702
Imbabura	7.800	233	17
Loja	9.209	271	48
Los Ríos	6.237	368	246
Manabí	17.873	1.430	1.074
Morona Santiago	4.216	40	0
Napo	1.968	80	3
Orellana	2.205	57	20
Pastaza	2.537	67	17
Pichincha	89.131	2.122	312
Santa Elena	3.076	408	280
Sto. Domingo Tsáchilas	6.992	417	118
Sucumbios	3.261	108	3
Tungurahua	9.454	404	326
Zamora Chinchipe	1.810	58	1
Total general	255.412	10.290	4.692

A fin de facilitar la lectura del indicador "casos fallecidos" y proporcionar la información desagregada por provincias se desglosa el número de fallecidos con Covid-19 confirmados por una prueba RT-PCR y los fallecidos probables con Covid-19.

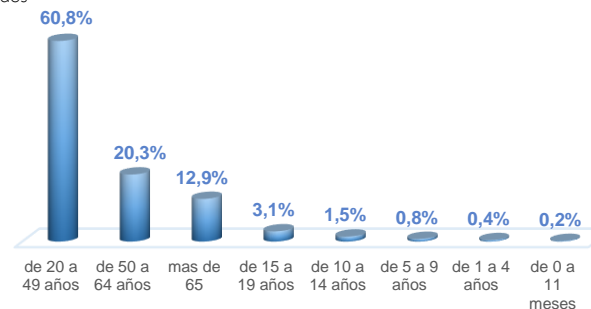


% acumulado de casos confirmados por provincia, referente al total nacional

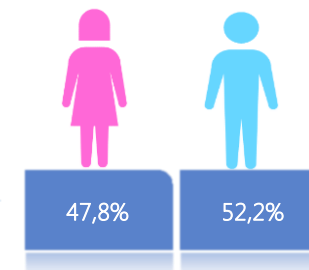
- Menor a 1,212%
- De 1,212% al 2,09%
- De 2,1% al 3,67%
- Mayor igual a 3,68%

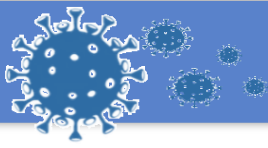
La desagregación de casos a nivel provincial, cantonal y tendencias son de pruebas PCR.

Casos confirmados por grupo etario



Casos confirmados por sexo

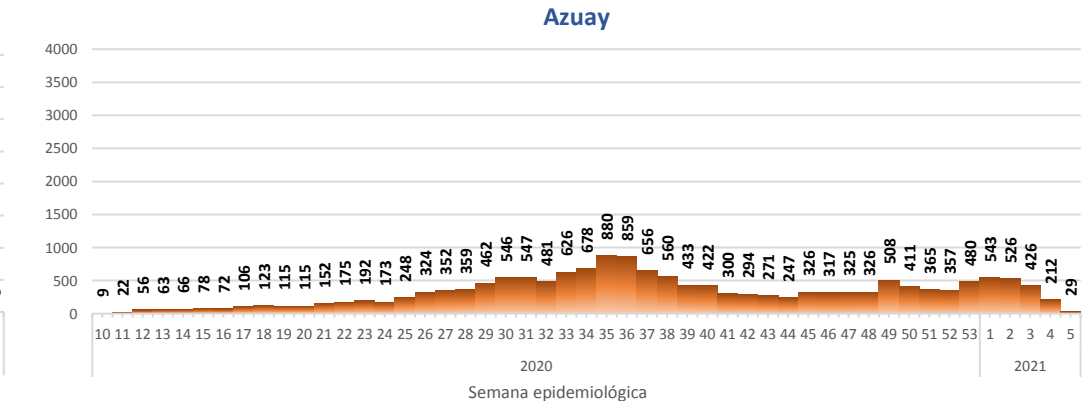
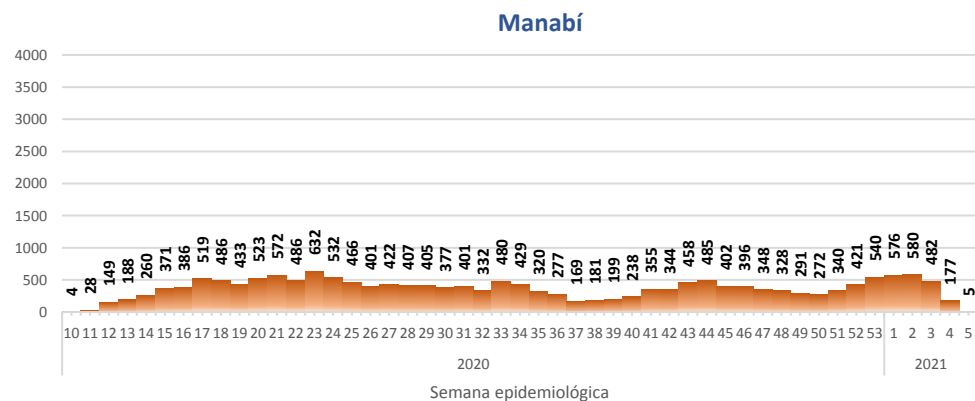
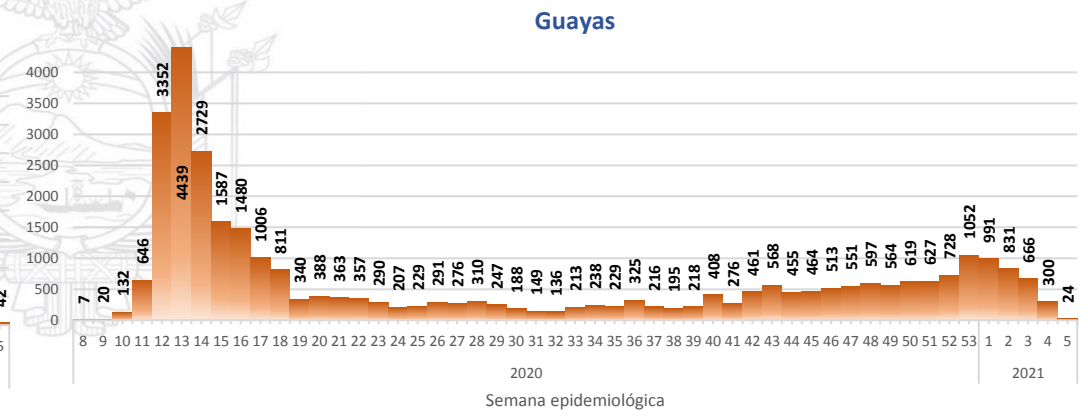
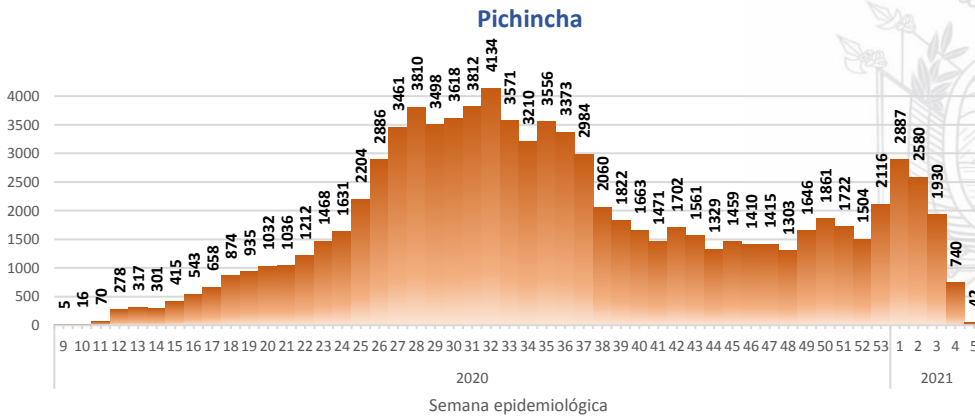
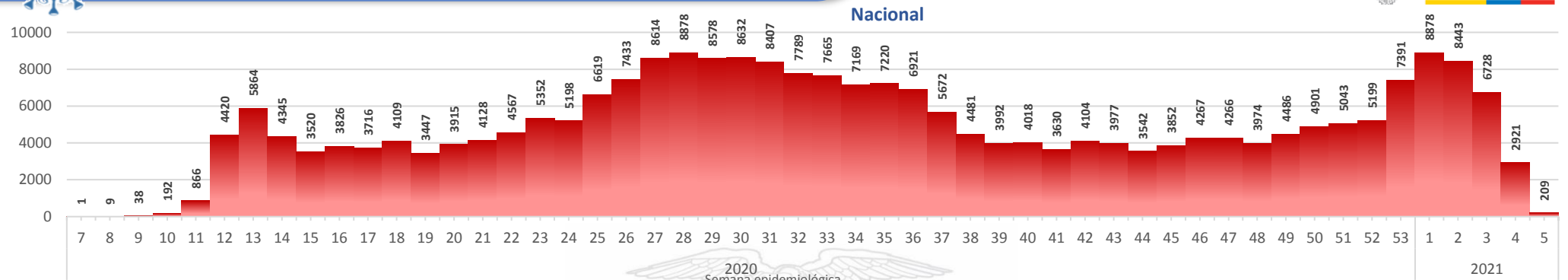




SITUACIÓN NACIONAL POR COVID-19 INFOGRAFÍA N°344

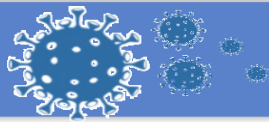
Inicio 29/02/2020- Corte 05/02/2021 08:00

CURVA EPIDEMIOLÓGICA DE CASOS COVID-19 ACUMULADOS POR SEMANA EPIDEMIOLÓGICA



Curva epidémica casos confirmados Covid-19 nos permite conocer la evolución de los casos confirmados con COVID-19 a lo largo de la pandemia, agrupados por semana epidemiológica, tomando en cuenta la fecha de inicio de síntomas.

Semana epidemiológica: Es un periodo de tiempo adoptado a nivel internacional; inicia en domingo y termina en sábado y nos permite analizar la evolución de las enfermedades o eventos, sujetos a vigilancia epidemiológica.



Región Costa	
Provincia/Cantón	Confirmado
El Oro	10746
Arenillas	504
Huaquillas	554
Machala	5749
Pasaje	692
Santa Rosa	1110
Atahualpa	137
Zaruma	486
Portovelo	531
El Guabo	251
Balsas	75
Las Lajas	20
Marcabellí	32
Chilla	12
Piñas	593
Esmeraldas	5516
Esmeraldas	2727
Quinindé	1469
Rioverde	243
Atacames	440
Muisne	187
San Lorenzo	115
Eloy Alfaro	335
Guayas	32309
Alfredo Baquerizo Moreno	54
Balao	108
Balzar	336
Colimes	97
Daule	1203
Durán	1936
Empalme	551
Guayaquil	22338
Milagro	1581
Naranjal	501
Pedro Carbo	335
Salitre	289
Samborondón	1170
Santa Lucía	107
Playas	280
Simón Bolívar	36
San Jacinto De Yaguachi	343
Palestina	72
El Triunfo	344
Lomas De Sargentillo	71
Naranjito	219
Nobol	42
Gral. Antonio Elizalde	224
Isidro Ayora	40
Crmel. Marcelino Maridueña	32
Los Ríos	6237
Baba	115
Babahoyo	2247
Buena Fe	417
Mocache	80
Montalvo	152
Palenque	100
Puebloviejo	131
Quevedo	1363
Urdaneta	181
Ventanas	655
Vinces	357
Quinsaloma	176
Valencia	263

Manabí	17873
24 De Mayo	334
Bolívar	372
Jipijapa	874
Manta	2567
Montecristi	522
Portoviejo	6093
Rocafuerte	802
Santa Ana	493
Sucre	769
Paján	262
Jaramijó	116
Olmedo	173
Junín	286
El Carmen	620
Puerto López	344
Pichincha	216
Chone	1749
Flavio Alfaro	257
Pedernales	406
Tosagua	338
Jama	127
San Vicente	153
Santa Elena	3076
Santa Elena	1336
La Libertad	1059
Salinas	681
Sto. Domingo Tsáchilas	6992
La Concordia	974
Santo Domingo	6018
Total Región Costa	82749
Región Sierra	
Provincia/Cantón	Confirmado
Azuay	16213
Camilo Ponce Enríquez	244
Cuenca	12907
Gualaceo	707
Santa Isabel	439
El Pan	93
Nabón	92
Paute	777
Sígsiq	207
Sevilla De Oro	199
San Fernando	43
Guachapala	139
Girón	174
Pucara	40
Chordeleg	130
Oña	22
Bolívar	3152
Chillanes	137
Chimbo	195
Guaranda	1620
San Miguel	294
Echeandía	362
Caluma	360
Las Navas	184

Cañar	3559
Azogues	1899
Déleg	50
La Troncal	528
El Tambo	171
Biblián	211
Suscal	33
Cañar	667
Carchi	5213
Bolívar	337
Tulcán	2847
Montufar	782
Mira	481
San Pedro De Huaca	314
Espejo	452
Chimborazo	4352
Colta	173
Riobamba	2948
Cumandá	163
Guano	243
Chambo	64
Guamote	108
Alausí	340
Chunchi	154
Pallatanga	59
Penipe	100
Cotopaxi	7318
Pangua	185
Pujilí	799
Salcedo	1746
La Maná	321
Latacunga	3338
Sigchos	317
Saquisilí	612
Imbabura	7800
Ibarra	3952
Otavaló	1538
Cotacachi	906
Antonio Ante	898
Pimampiro	229
San Miguel De Urcuquí	277
Loja	9209
Calvas	230
Célica	125
Loja	6781
Macará	530
Catamayo	321
Gonzanamá	67
Olmedo	20
Pindal	109
Saraguro	281
Chaguarpamba	45
Zapotillo	86
Paltas	352
Quilanga	17
Sozoranga	58
Espíndola	77
Puyango	110
Pichincha	89131
Mejía	1776
Pedro Vicente Maldonado	215
Quito	82257
San Miguel De Los Bancos	277
Pedro Moncayo	248
Cayambe	992
Puerto Quito	189
Rumiñahui	3177

Tungurahua	9454
Ambato	6489
San Pedro De Pelileo	1047
Santiago De Pillaro	262
Quero	118
Cevallos	59
Mocha	42
Tisaleo	72
Patate	255
Baños De Agua Santa	1110
Total Región Sierra	155401

Región Amazónica	
Provincia/Cantón	Confirmado
Morona Santiago	4216
Gualaquiza	595
Morona	1669
Sucúa	533
Palora	317
Taisha	210
Limón Indanza	244
Santiago	260
Tiwintza	55
Pablo Sexto	62
Logroño	140
Huamboya	75
San Juan Bosco	56
Napo	1968
El Chaco	302
Quijos	210
Tena	1171
Archidona	261
Carlos Julio Arosemena Tola	24
Orellana	2205
Orellana	1418
La Joya De Los Sachas	366
Loreto	76
Aguarico	345
Pastaza	2537
Pastaza	1671
Mera	620
Santa Clara	125
Arajuno	121
Sucumbios	3261
Cuyabeno	152
Lago Agrio	1828
Shushufindi	741
Putumayo	139
Sucumbios	78
Cascales	126
Gonzalo Pizarro	197
Zamora Chinchipe	1810
Chinchipe	117
Nangaritza	50
Yantzaza	509
Zamora	630
Paquisha	76
El Pangui	183
Centinela Del Cóndor	129
Yacuambi	85
Palanda	31
Total Región Amazónica	15997

Región Insular	
Provincia/Cantón	Confirmado
Galápagos	1265
San Cristóbal	210
Isabela	326
Santa Cruz	729
Total general	1265