

# SITUACIÓN NACIONAL POR COVID-19

## INFOGRAFÍA N°433

Inicio 29/02/2020- Corte 05/05/2021 08:00



**393.048**

Casos confirmados con pruebas PCR



**329.582**

\*Pacientes recuperados



Se han tomado **1.314.996** muestras para RT-PCR.

Este indicador, de actualización diaria, reporta el número acumulado de las muestras tomadas para la realización de la prueba RT-PCR en los laboratorios autorizados en Ecuador. Cabe indicar que puede existir más de una muestra por persona durante el proceso diagnóstico.

Provincia	Confirmados por RT-PCR	Fallecidos confirmados por RT-PCR	Fallecidos probables
Azuay	21.489	411	34
Bolívar	6.016	99	21
Carchi	7.139	238	3
Cañar	5.267	127	8
Chimborazo	7.172	420	131
Cotopaxi	10.402	420	103
El Oro	18.812	952	242
Esmeraldas	7.912	356	71
Galápagos	1.400	9	7
Guayas	52.599	2.396	1.767
Imbabura	12.070	350	23
Loja	15.197	495	121
Los Ríos	11.451	442	345
Manabí	29.476	2.194	1.154
Morona Santiago	5.338	55	4
Napo	2.888	96	4
Orellana	2.961	69	22
Pastaza	2.996	76	18
Pichincha	138.007	2.804	346
Santa Elena	4.166	411	281
Sto. Domingo Tsáchilas	10.578	619	137
Sucumbíos	4.812	152	5
Tungurahua	12.206	447	331
Zamora Chinchipe	2.694	88	3
<b>Total</b>	<b>393.048</b>	<b>13.726</b>	<b>5.181</b>

\***85,10%** pacientes recuperados respecto a confirmados PCR. Los **pacientes recuperados** son aquellos que han sido ingresado al sistema de vigilancia con al menos una prueba RT-PCR positivo, han pasado al menos 29 días desde la fecha de inicio de síntomas y están vivos. Este indicador se mostrará acumulado semanalmente cada domingo.



\*Detalle de fallecidos

Confirmados	Probables	Total
<b>13.726</b>	<b>5.181</b>	<b>18.907</b>

\***Fallecidos por Covid-19:** corresponde a los fallecidos confirmados con una prueba RT-PCR positiva, fallecidos probables que son las personas con síntomas, otras pruebas de laboratorio o imagen relacionados a Covid-19, sin una prueba RT-PCR.



**867.136**

Total casos descartados



**41.444**

Casos con alta hospitalaria



**1.440**

Hospitalizados estables



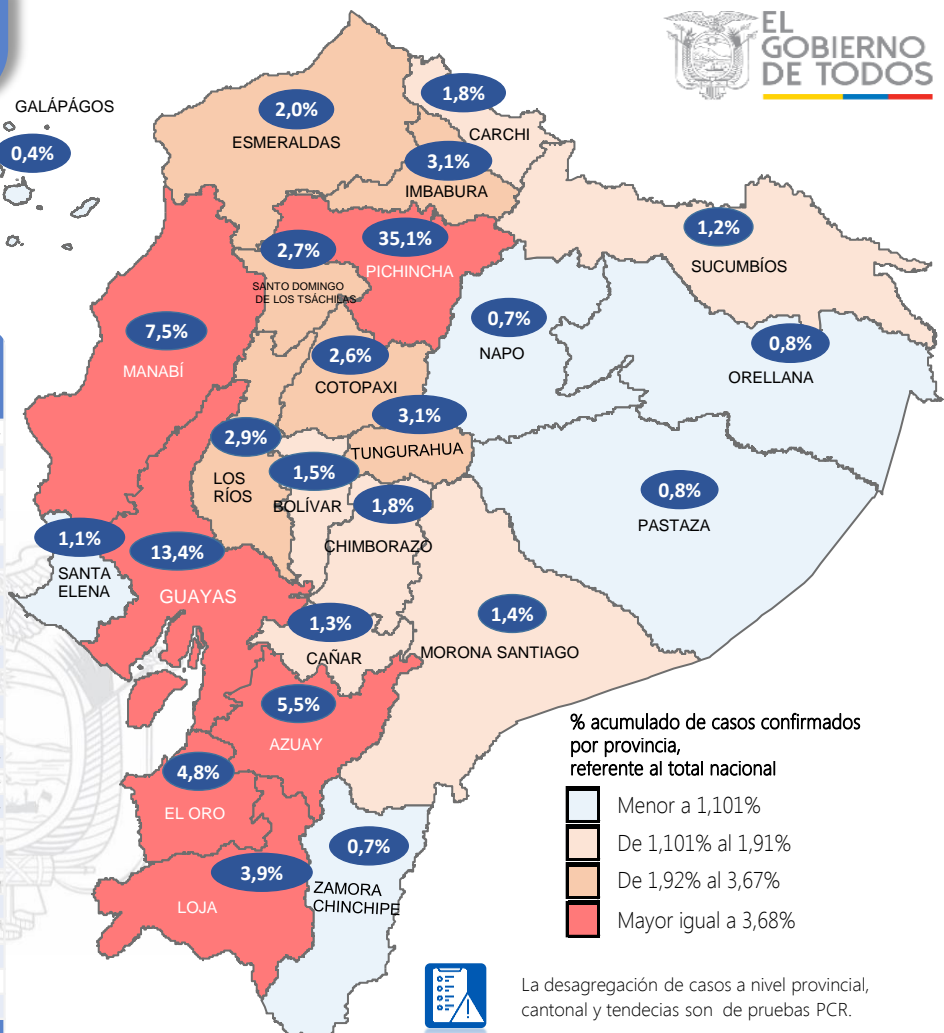
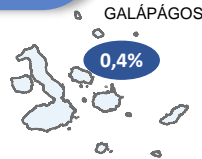
**620**

Hospitalizados pronóstico reservado



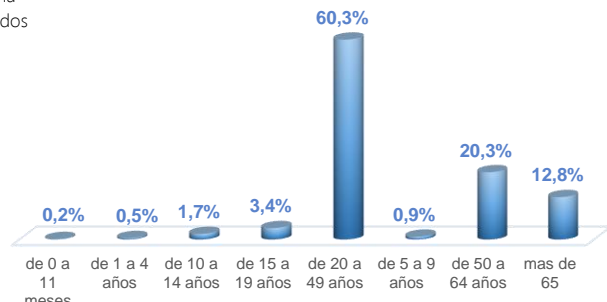
Llamadas 171, relacionadas a Covid 19	Teleconsulta	Atenciones en establecimientos de salud - MSP	Seguimiento telefónico	Seguimiento en domicilio
1.798.742	136.584	26.486	460.858	124.727

- Llamadas al 171 relacionadas a Covid-19: número de llamadas (acumuladas) atendidas por la plataforma 171 relacionadas a Covid-19.
- Teleconsulta: ciudadanos atendidos a través del APP SALUDEc y por un médico del 171.
- Atenciones en establecimientos de salud del MSP: citas agendadas a través del 171 en establecimientos del primer nivel de atención.
- Seguimiento telefónico: llamadas a pacientes con diagnóstico confirmado, seguidos vía telefónica en primer nivel, por un profesional del MSP.
- Seguimiento en domicilio: visitas domiciliarias a pacientes con diagnóstico confirmado, desde el primer nivel de atención, por un profesional del MSP.

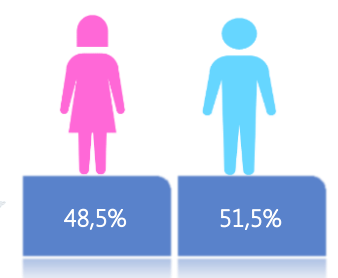


La desagregación de casos a nivel provincial, cantonal y tendencias son de pruebas PCR.

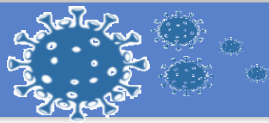
### Casos confirmados por grupo etario



### Casos confirmados por sexo







Región Costa	
Provincia/Cantón	Confirmado
<b>El Oro</b>	<b>18812</b>
Arenillas	678
Atahualpa	349
Balsas	258
Chilla	22
El Guabo	484
Huaquillas	881
Las Lajas	72
Machala	9281
Marcabellí	165
Pasaje	1411
Piñas	1131
Portovelo	853
Santa Rosa	2220
Zaruma	1007
<b>Esmeraldas</b>	<b>7912</b>
Atacames	577
Eloy Alfaro	379
Esmeraldas	4466
Muisne	210
Quinindé	1792
Rioverde	308
San Lorenzo	180
<b>Guayas</b>	<b>52599</b>
Alfredo Baquerizo Moreno	121
Balao	242
Balzar	613
Colimes	225
Crncl. Marcelino Maridueña	76
Daule	1691
Duran	3028
El Triunfo	679
Empalme	1053
Gral. Antonio Elizalde	474
Guayaquil	35087
Isidro Ayora	114
Lomas De Sargentillo	126
Milagro	3018
Naranjal	1197
Naranjito	391
Nobol	76
Palestina	122
Pedro Carbo	773
Playas	503
Salitre	634
Samborondón	1589
San Jacinto De Yaguachi	511
Santa Lucía	142
Simón Bolívar	114
<b>Los Ríos</b>	<b>11451</b>
Baba	314
Babahoyo	3527
Buena Fe	684
Mocache	136
Montalvo	444
Palenque	300
Pueblo Viejo	312
Quevedo	2402
Quinsaloma	329
Urdaneta	455
Valencia	494
Ventanas	1259
Vinces	795

Manabí	
Provincia/Cantón	Confirmado
<b>Manabí</b>	<b>29476</b>
24 De Mayo	812
Bolívar	694
Chone	3095
El Carmen	936
Flavio Alfaro	403
Jama	189
Jaramijó	200
Jipijapa	1571
Junín	441
Manta	3926
Montecristi	727
Olmedo	397
Paján	480
Pedernales	547
Pichincha	499
Portoviejo	9816
Puerto López	420
Roca fuerte	1310
San Vicente	287
Santa Ana	982
Sucre	1169
Tosagua	575
<b>Santa Elena</b>	<b>4166</b>
La Libertad	1379
Salinas	991
Santa Elena	1796
<b>Santo Domingo De Los Tsáchilas</b>	<b>10578</b>
La Concordia	1221
Santo Domingo	9357
<b>Total general</b>	<b>134994</b>
Región Sierra	
Provincia/Cantón	Confirmado
<b>Azuay</b>	<b>21489</b>
Camilo Ponce Enríquez	452
Chordeleg	165
Cuenca	16750
El Pan	122
Girón	262
Guachapala	207
Gualaceo	898
Nabón	133
Oña	31
Paute	1004
Pucara	98
San Fernando	86
Santa Isabel	705
Sevilla De Oro	275
Sígsig	301
<b>Bolívar</b>	<b>6016</b>
Caluma	787
Chillanes	421
Chimbo	408
Echeandía	835
Guaranda	2481
Las Navas	393
San Miguel	691

Cañar	
Provincia/Cantón	Confirmado
<b>Cañar</b>	<b>5267</b>
Azogues	2608
Biblián	312
Cañar	1026
Déleg	68
El Tambo	305
La Troncal	898
Suscal	50
<b>Carchi</b>	<b>7139</b>
Bolívar	483
Espejo	654
Mira	638
Montufar	1158
San Pedro De Huaca	439
Tulcán	3767
<b>Chimborazo</b>	<b>7172</b>
Alausi	550
Chambo	132
Chunchi	220
Colta	262
Cumandá	295
Guamote	145
Guano	453
Pallatanga	136
Penipe	116
Riobamba	4863
<b>Cotopaxi</b>	<b>10402</b>
La Mana	558
Latacunga	4735
Pangua	311
Pujilí	1187
Salcedo	2514
Saquisilí	701
Sigchos	396
<b>Imbabura</b>	<b>12070</b>
Antonio Ante	1290
Cotacachi	1345
Ibarra	6246
Otavalo	2397
Pimampiro	319
San Miguel De Urququí	473
<b>Loja</b>	<b>15197</b>
Calvas	602
Catamayo	580
Célica	265
Chaguarpamba	67
Espíndola	228
Gonzanamá	156
Loja	10582
Macara	878
Olmedo	43
Paltas	688
Pindal	151
Puyango	157
Quilanga	67
Saraguro	456
Sozoranga	81
Zapotillo	196
<b>Pichincha</b>	<b>138007</b>
Cayambe	1436
Mejía	2919
Pedro Moncayo	342
Pedro Vicente Maldonado	330
Puerto Quito	330
Quito	127532
Rumiñahui	4585
San Miguel De Los Bancos	533

Tungurahua	
Provincia/Cantón	Confirmado
<b>Tungurahua</b>	<b>12206</b>
Ambato	8639
Baños De Agua Santa	1253
Cevallos	102
Mocha	65
Patate	297
Quero	170
San Pedro De Pelileo	1215
Santiago De Pillaro	371
Tisaleo	94
<b>Total General</b>	<b>234965</b>

Región Amazónica	
Provincia/Cantón	Confirmado
<b>Morona Santiago</b>	<b>5338</b>
Gualaquiza	886
Huamboya	86
Limón Indanza	300
Logroño	148
Morona	2200
Pablo Sexto	67
Palora	366
San Juan Bosco	91
Santiago	270
Sucúa	643
Taisha	212
Tiwintza	69
<b>Napo</b>	<b>2888</b>
Archidona	369
Carlos Julio Arosemena Tola	36
El Chaco	414
Quijos	314
Tena	1755
<b>Orellana</b>	<b>2961</b>
Aguarico	377
La Joya De Los Sachas	530
Loreto	111
Orellana	1943
<b>Pastaza</b>	<b>2996</b>
Arajuno	129
Mera	714
Pastaza	2017
Santa Clara	136
<b>Sucumbios</b>	<b>4812</b>
Cascales	224
Cuyabeno	217
Gonzalo Pizarro	266
Lago Agrio	2652
Putumayo	187
Shushufindi	1135
Sucumbios	131
<b>Zamora Chinchipe</b>	<b>2694</b>
Centinela Del Cóndor	195
Chinchipe	367
El Pangui	256
Nangaritza	68
Palanda	127
Paquisha	100
Yacuambi	102
Yantzaza	621
Zamora	858
<b>Total General</b>	<b>21689</b>

Región Insular	
Provincia/Cantón	Confirmado
<b>Galápagos</b>	<b>1400</b>
Isabela	332
San Cristóbal	265
Santa Cruz	803
<b>Total general</b>	<b>1400</b>