

SITUACIÓN NACIONAL POR COVID-19 INFOGRAFÍA N°221

Inicio 29/02/2020- Corte 05/10/2020 08:00



141.339

Casos confirmados con pruebas PCR



120.511

*Pacientes recuperados



Se han tomado **455.122** muestras para RT-PCR.

Este indicador, de actualización diaria, reporta el número acumulado de las muestras tomadas para la realización de la prueba RT-PCR en los laboratorios autorizados en Ecuador. Cabe indicar que puede existir más de una muestra por persona durante el proceso diagnóstico.

* **85,45%** pacientes recuperados respecto a confirmados PCR. Los **pacientes recuperados** son aquellos que han sido ingresado al sistema de vigilancia con al menos una prueba RT-PCR positivo, han pasado al menos 29 días desde la fecha de inicio de síntomas y están vivos. Este indicador se mostrará acumulado semanalmente cada domingo.



*Detalle de fallecidos

Confirmados	Probables	Total
7.825	3.856	11.681

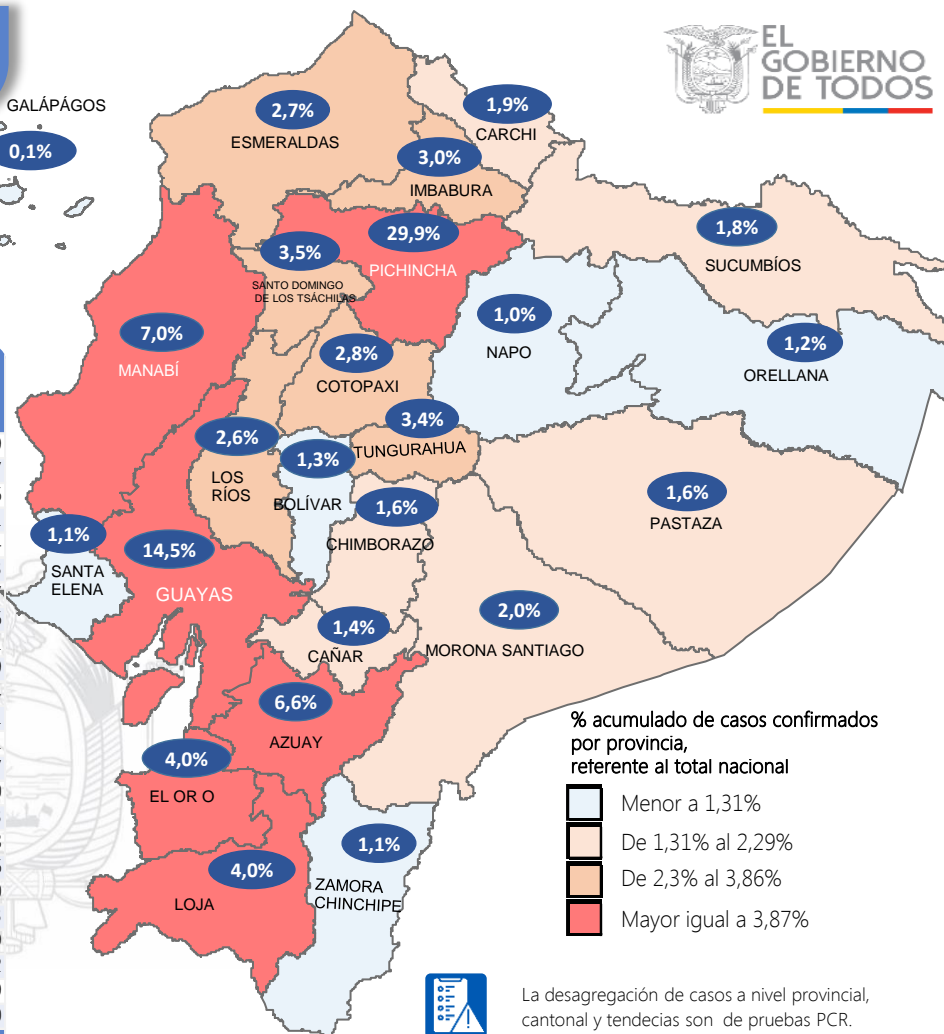
***Fallecidos por Covid-19:** corresponde a los fallecidos confirmados con una prueba RT-PCR positiva, fallecidos probables que son las personas con síntomas, otras pruebas de laboratorio o imagen relacionados a Covid-19, sin una prueba RT-PCR.

Provincia	Confirmados por RT-PCR	Fallecidos confirmados por RT-PCR	Fallecidos probables
Azuay	9.297	158	9
Bolívar	1.813	63	7
Cañar	1.941	71	6
Carchi	2.735	92	1
Chimborazo	2.318	295	64
Cotopaxi	3.992	233	43
El Oro	5.654	417	147
Esmeraldas	3.791	207	36
Galápagos	199	1	1
Guayas	20.541	1.718	1.599
Imbabura	4.174	125	4
Loja	5.648	203	41
Los Ríos	3.730	337	191
Manabí	9.911	961	877
Morona Santiago	2.760	21	0
Napo	1.377	70	3
Orellana	1.740	52	18
Pastaza	2.191	58	6
Pichincha	42.224	1.623	230
Santa Elena	1.498	368	273
Sto. Domingo Tsáchilas	4.959	348	99
Sucumbíos	2.587	90	2
Tungurahua	4.747	263	199
Zamora Chinchipe	1.512	51	0
Total general	141.339	7.825	3.856

A fin de facilitar la lectura del indicador "casos fallecidos" y proporcionar la información desagregada por provincias se desglosa el número de fallecidos con Covid-19 confirmados por una prueba RT-PCR y los fallecidos probables con Covid-19.

GALÁPAGOS

0,1%



% acumulado de casos confirmados por provincia, referente al total nacional

- Menor a 1,31%
- De 1,31% al 2,29%
- De 2,3% al 3,86%
- Mayor igual a 3,87%

La desagregación de casos a nivel provincial, cantonal y tendencias son de pruebas PCR.

234.956

Total casos descartados

19.275

Casos con alta hospitalaria



Hospitalizados estables



Hospitalizados pronóstico reservado

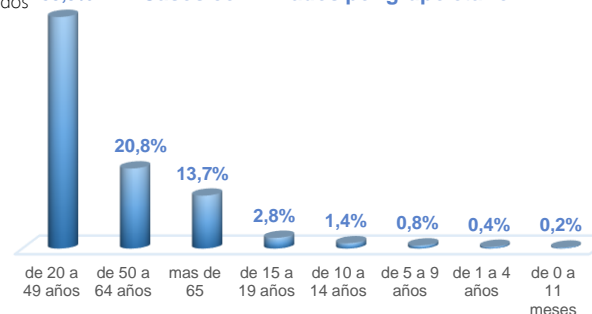


Llamadas 171, relacionadas a Covid 19	Teleconsulta	Atenciones en establecimientos de salud - MSP	Seguimiento telefónico	Seguimiento en domicilio
840.074	111.710	18.767	316.142	72.404

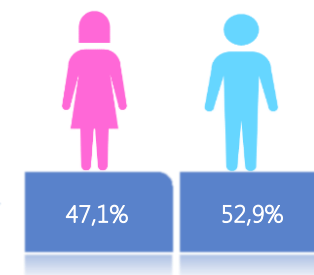
- Llamadas al 171 relacionadas a Covid-19: número de llamadas (acumuladas) atendidas por la plataforma 171 relacionadas a Covid-19.
- Teleconsulta: ciudadanos atendidos a través del APP SALUDEc y por un médico del 171.
- Atenciones en establecimientos de salud del MSP: citas agendadas a través del 171 en establecimientos del primer nivel de atención.
- Seguimiento telefónico: llamadas a pacientes con diagnóstico confirmado, seguidos vía telefónica en primer nivel, por un profesional del MSP.
- Seguimiento en domicilio: visitas domiciliarias a pacientes con diagnóstico confirmado, desde el primer nivel de atención, por un profesional del MSP.

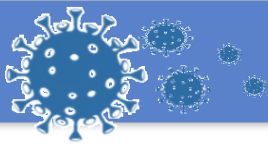
59,9%

Casos confirmados por grupo etario



Casos confirmados por sexo

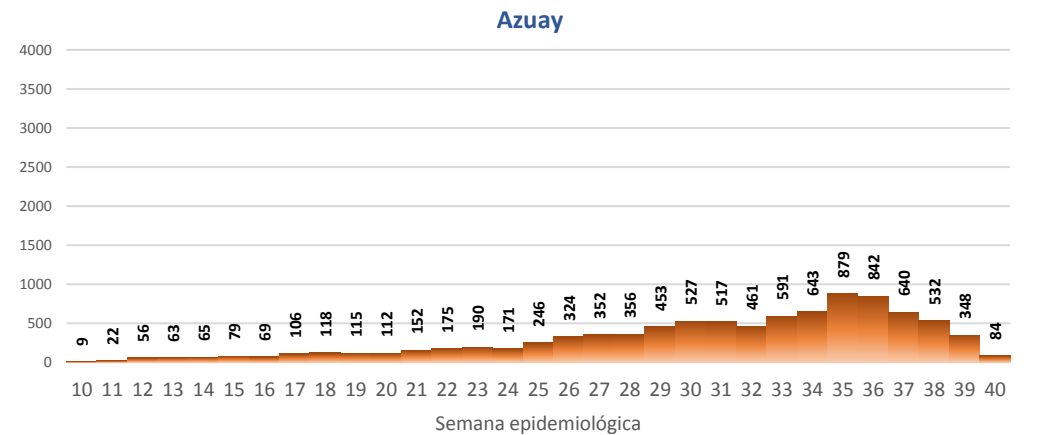
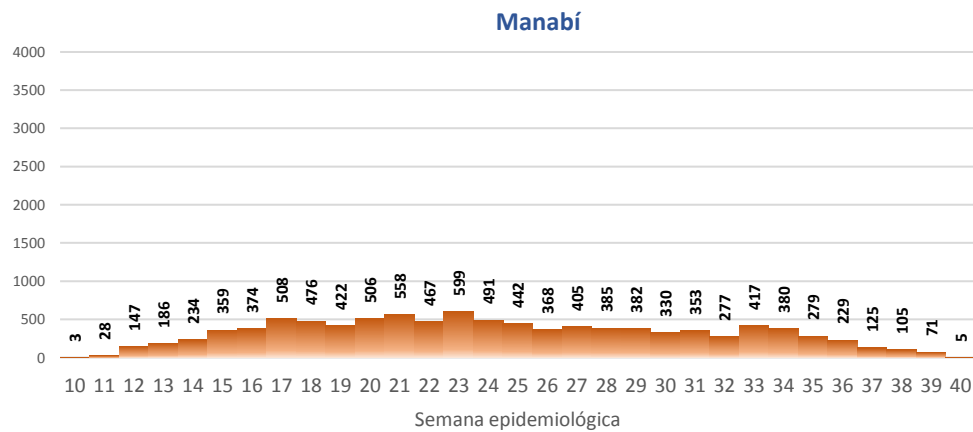
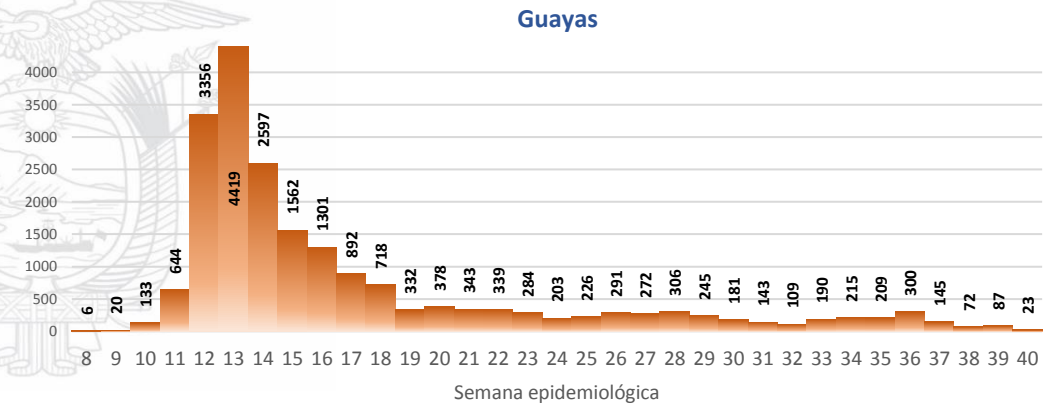
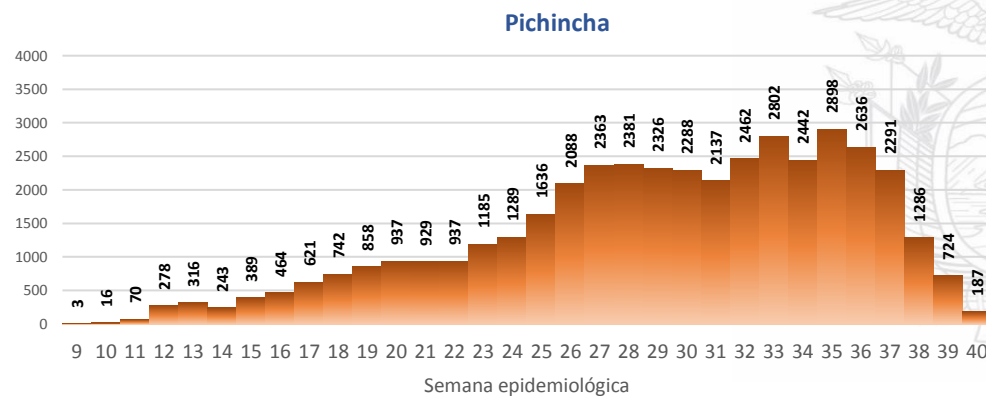
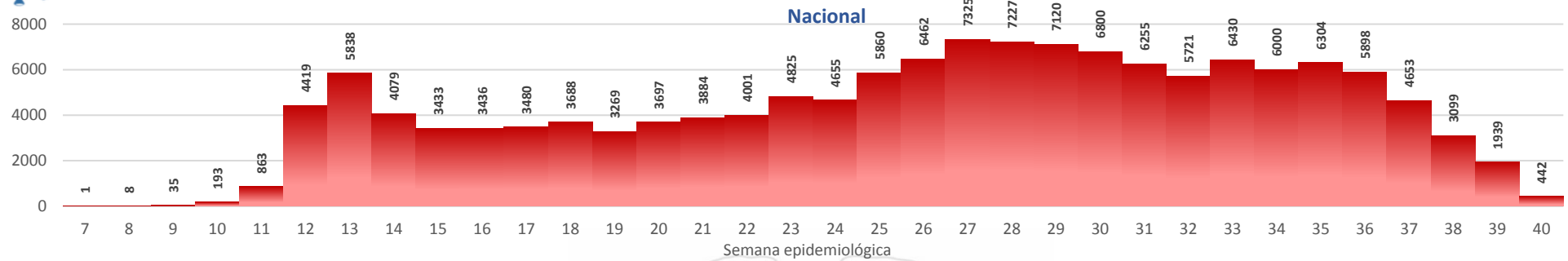




SITUACIÓN NACIONAL POR COVID-19 INFOGRAFÍA N°221

Inicio 29/02/2020- Corte 05/10/2020 08:00


CURVA EPIDEMIOLÓGICA DE CASOS COVID-19 ACUMULADOS POR SEMANA EPIDEMIOLÓGICA



Curva epidémica casos confirmados Covid-19 nos permite conocer la evolución de los casos confirmados con COVID-19 a lo largo de la pandemia, agrupados por semana epidemiológica, tomando en cuenta la fecha de inicio de síntomas.

Semana epidemiológica: Es un periodo de tiempo adoptado a nivel internacional; inicia en domingo y termina en sábado y nos permite analizar la evolución de las enfermedades o eventos, sujetos a vigilancia epidemiológica.





Región Costa	
Provincia/Cantón	Confirmado
El Oro	5654
Arenillas	349
Huaquillas	308
Machala	2759
Pasaje	206
Santa Rosa	686
Atahualpa	75
Zaruma	307
Portovelo	459
El Guabo	141
Balsas	47
Las Lajas	11
Marcabellí	11
Chilla	5
Piñas	290
Esmeraldas	3791
Esmeraldas	1640
Quinindé	1071
Rioverde	222
Atacames	301
Muisne	161
San Lorenzo	96
Eloy Alfaro	300
Guayas	20541
Alfredo Baquerizo Moreno	34
Balao	58
Balzar	254
Colimes	50
Daule	870
Durán	1142
Empalme	406
Guayaquil	14091
Milagro	828
Naranjal	287
Pedro Carbo	204
Salitre	213
Samborondón	815
Santa Lucía	95
Playas	193
Simón Bolívar	23
San Jacinto De Yaguachi	233
Palestina	49
El Triunfo	251
Lomas De Sargentillo	64
Naranjito	165
Crmel. Marcelino Maridueña	14
Nobol	31
Gral. Antonio Elizalde	139
Isidro Ayora	32
Los Ríos	3730
Baba	69
Babahoyo	1210
Buena Fe	252
Mocache	49
Montalvo	83
Palenque	63
Puebloviejo	101
Quevedo	855
Urdaneta	127
Ventanas	498
Vinces	204
Quinsaloma	146
Valencia	73

Manabí	
24 De Mayo	175
Bolívar	249
Jipijapa	435
Manta	1176
Montecristi	319
Portoviejo	3058
Rocafuerte	293
Santa Ana	300
Sucre	493
Paján	185
Jaramijó	79
Olmedo	82
Junín	171
El Carmen	477
Puerto López	174
Pichincha	127
Chone	1134
Flavio Alfaro	207
Pedernales	334
Tosagua	255
Jama	74
San Vicente	114
Santa Elena	1498
Santa Elena	630
La Libertad	516
Salinas	352
Sto. Domingo Tsáchilas	4959
La Concordia	785
Santo Domingo	4174
Total Región Costa	50084

Región Sierra	
Provincia/Cantón	Confirmado
Azuay	9297
Camilo Ponce Enríquez	176
Cuenca	7420
Gualaceo	460
Santa Isabel	186
El Pan	76
Nabón	44
Paute	452
Sigsig	139
Sevilla De Oro	115
San Fernando	11
Guachapala	57
Girón	56
Pucara	14
Chordeleg	77
Oña	14
Bolívar	1813
Chillanes	50
Chimbo	100
Guaranda	982
San Miguel	129
Echeandía	228
Caluma	193
Las Navas	131

Cañar	
Azogues	942
Déleg	16
La Troncal	382
El Tambo	104
Biblián	117
Suscal	21
Cañar	359
Carchi	2735
Bolívar	183
Tulcán	1548
Montufar	360
Mira	261
San Pedro De Huaca	138
Espejo	245
Chimborazo	2318
Colta	99
Riobamba	1574
Cumandá	77
Guano	141
Chambo	33
Guamote	65
Alausí	141
Chunchi	80
Pallatanga	34
Penipe	74
Cotopaxi	3992
Pangua	123
Pujilí	408
Salcedo	913
La Maná	181
Latacunga	1794
Sigchos	146
Saquisilí	427
Imbabura	4174
Ibarra	2087
Otavaló	799
Cotacachi	541
Antonio Ante	423
Pimampiro	137
San Miguel De Urcuquí	187
Loja	5648
Calvas	109
Célica	93
Loja	4365
Macará	393
Catamayo	215
Gonzanamá	37
Olmedo	8
Pindal	96
Saraguro	77
Chaguarpamba	31
Zapotillo	22
Paltas	132
Quilanga	4
Sozoranga	9
Espíndola	19
Puyango	38
Pichincha	42224
Mejía	971
Pedro Vicente Maldonado	136
Quito	38717
San Miguel De Los Bancos	146
Pedro Moncayo	132
Cayambe	483
Puerto Quito	158
Rumiñahui	1481

Tungurahua	
Ambato	3618
San Pedro De Pelileo	493
Santiago De Pillaro	115
Quero	35
Cevallos	26
Mocha	22
Tisaleo	33
Patate	122
Baños De Agua Santa	283
Total Región Sierra	78889

Región Amazónica	
Provincia/Cantón	Confirmado
Morona Santiago	2760
Gualaquiza	391
Morona	1005
Sucúa	413
Palora	205
Taisha	155
Limón Indanza	101
Santiago	190
Tiwintza	53
Pablo Sexto	47
Logroño	104
Huamboya	64
San Juan Bosco	32
Napo	1377
El Chaco	211
Quijos	158
Tena	793
Archidona	197
Carlos Julio Arosemena Tola	18
Orellana	1740
Orellana	1119
La Joya De Los Sachas	229
Loreto	68
Aguarico	324
Pastaza	2191
Pastaza	1386
Mera	573
Santa Clara	121
Arajuno	111
Sucumbios	2587
Cuyabeno	130
Lago Agrio	1508
Shushufindi	534
Putumayo	100
Sucumbios	34
Cascales	113
Gonzalo Pizarro	168
Zamora Chinchipe	1512
Chinchipe	91
Nangaritza	46
Yantzaza	416
Zamora	529
Paquisha	66
El Pangui	146
Centinela Del Cóndor	122
Yacuambi	83
Palanda	13
Total Región Amazónica	12167

Región Insular	
Provincia/Cantón	Confirmado
Galápagos	199
San Cristóbal	38
Isabela	14
Santa Cruz	147
Total Región Insular	199