

SITUACIÓN NACIONAL POR COVID-19 INFOGRAFÍA N°314

Inicio 29/02/2020- Corte 06/01/2021 08:00



217.377

Casos confirmados con pruebas PCR



190.350

*Pacientes recuperados



Se han tomado **762.739** muestras para RT-PCR.

Este indicador, de actualización diaria, reporta el número acumulado de las muestras tomadas para la realización de la prueba RT-PCR en los laboratorios autorizados en Ecuador. Cabe indicar que puede existir más de una muestra por persona durante el proceso diagnóstico.

* **88,69%** pacientes recuperados respecto a confirmados PCR
Los **pacientes recuperados** son aquellos que han sido ingresado al sistema de vigilancia con al menos una prueba RT-PCR positivo, han pasado al menos 29 días desde la fecha de inicio de síntomas y están vivos. Este indicador se mostrará acumulado semanalmente cada domingo.



*Detalle de fallecidos

Confirmados	Probables	Total
9.565	4.581	14.146

***Fallecidos por Covid-19:** corresponde a los fallecidos confirmados con una prueba RT-PCR positiva, fallecidos probables que son las personas con síntomas, otras pruebas de laboratorio o imagen relacionados a Covid-19, sin una prueba RT-PCR.

Provincia	Confirmados por RT-PCR	Fallecidos confirmados por RT-PCR	Fallecidos probables
Azuay	13.943	225	20
Bolívar	2.560	73	15
Cañar	2.905	104	6
Carchi	3.780	125	2
Chimborazo	3.393	354	124
Cotopaxi	5.831	315	65
El Oro	8.547	576	208
Esmeraldas	5.084	241	55
Galápagos	948	6	2
Guayas	28.000	1.865	1.693
Imbabura	6.239	217	17
Loja	7.743	246	47
Los Ríos	4.990	362	242
Manabí	15.292	1.318	1.061
Morona Santiago	3.733	37	0
Napo	1.716	78	3
Orellana	2.120	53	18
Pastaza	2.417	63	17
Pichincha	76.996	2.032	277
Santa Elena	2.697	386	280
Sto. Domingo Tsác	6.040	384	116
Sucumbios	3.035	99	3
Tungurahua	7.689	350	309
Zamora Chinchipe	1.679	56	1
Total general	217.377	9.565	4.581

A fin de facilitar la lectura del indicador "casos fallecidos" y proporcionar la información desagregada por provincias se desglosa el número de fallecidos con Covid-19 confirmados por una prueba RT-PCR y los fallecidos probables con Covid-19.



502.805

Total casos descartados



26.166

Casos con alta hospitalaria



Hospitalizados estables

564



Hospitalizados pronóstico reservado

390



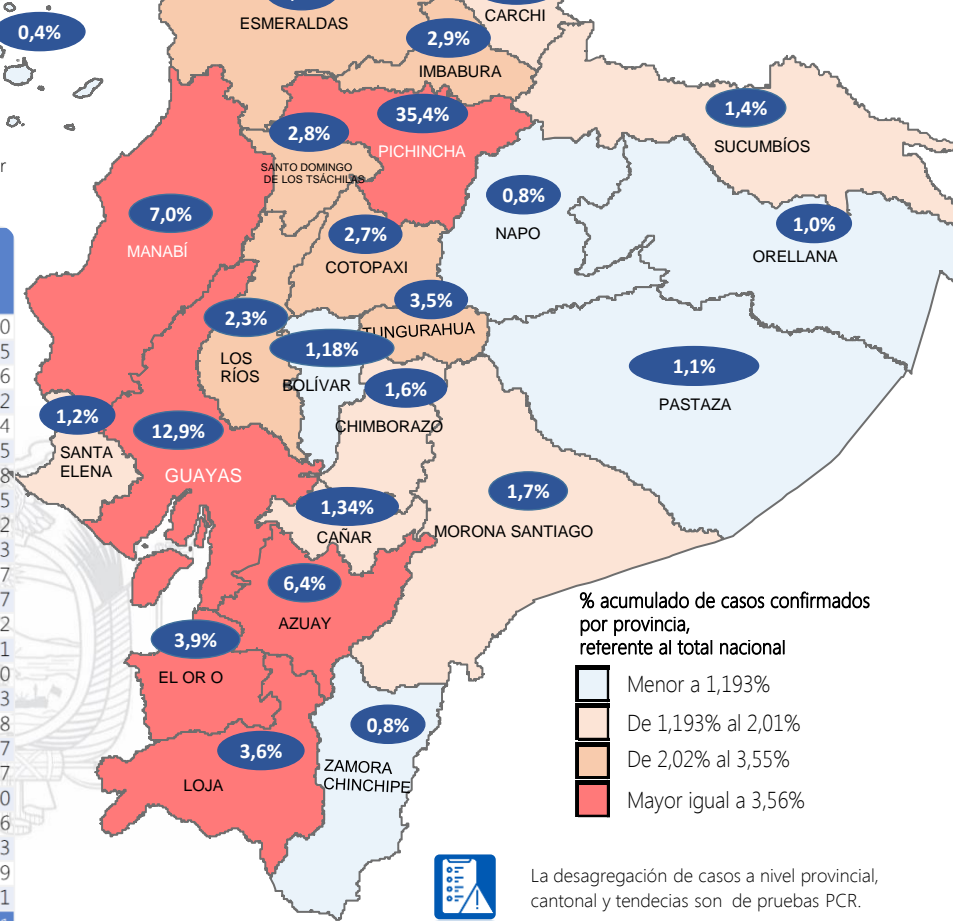
Llamadas 171, relacionadas a Covid 19	Teleconsulta	Atenciones en establecimientos de salud - MSP	Seguimiento telefónico	Seguimiento en domicilio
895.630	120.804	20.494	366.099	86.578

- Llamadas al 171 relacionadas a Covid-19: número de llamadas (acumuladas) atendidas por la plataforma 171 relacionadas a Covid-19.
- Teleconsulta: ciudadanos atendidos a través del APP SALUDECC y por un médico del 171.
- Atenciones en establecimientos de salud del MSP: citas agendadas a través del 171 en establecimientos del primer nivel de atención.
- Seguimiento telefónico: llamadas a pacientes con diagnóstico confirmado, seguidos vía telefónica en primer nivel, por un profesional del MSP.
- Seguimiento en domicilio: visitas domiciliarias a pacientes con diagnóstico confirmado, desde el primer nivel de atención, por un profesional del MSP.

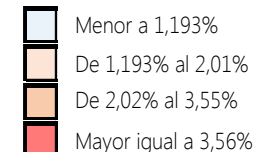
Fuente: Ministerio de Salud Pública

GALÁPAGOS

0,4%

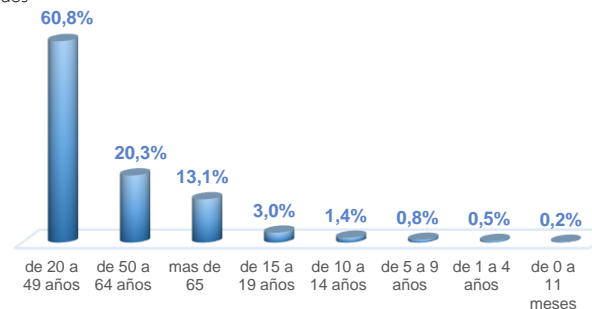


% acumulado de casos confirmados por provincia, referente al total nacional

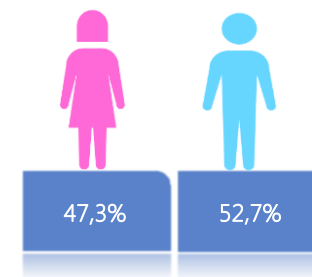


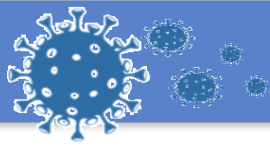
La desagregación de casos a nivel provincial, cantonal y tendencias son de pruebas PCR.

Casos confirmados por grupo etario



Casos confirmados por sexo



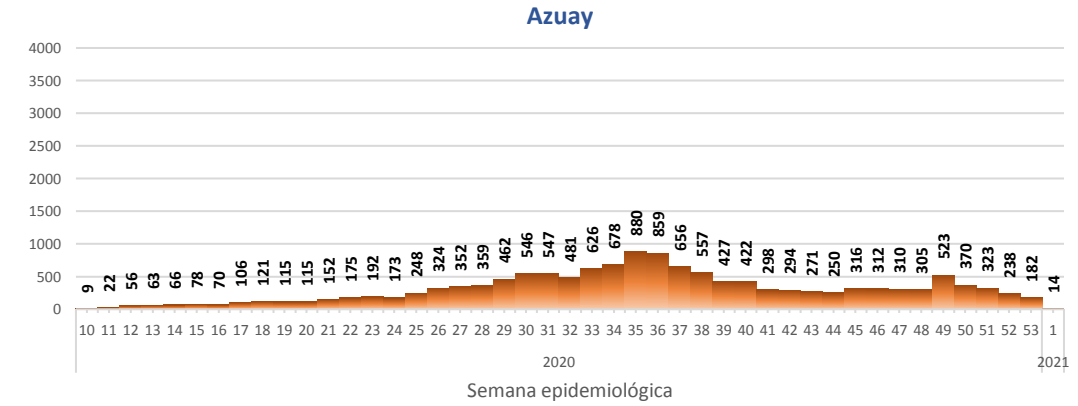
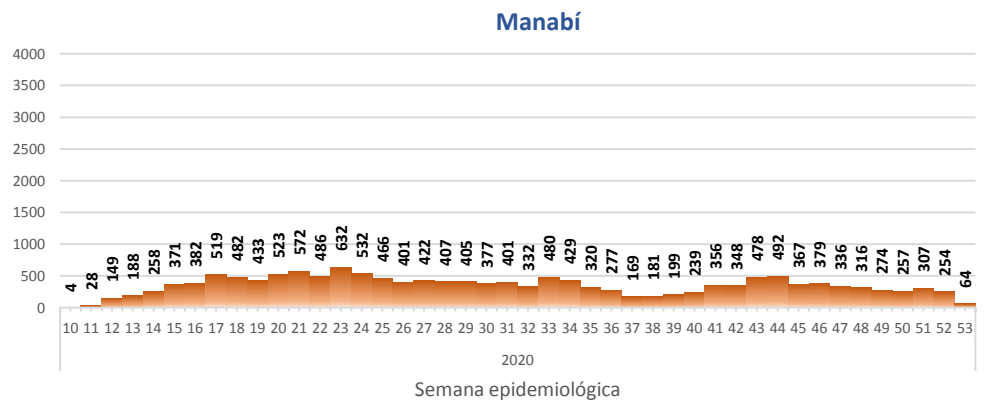
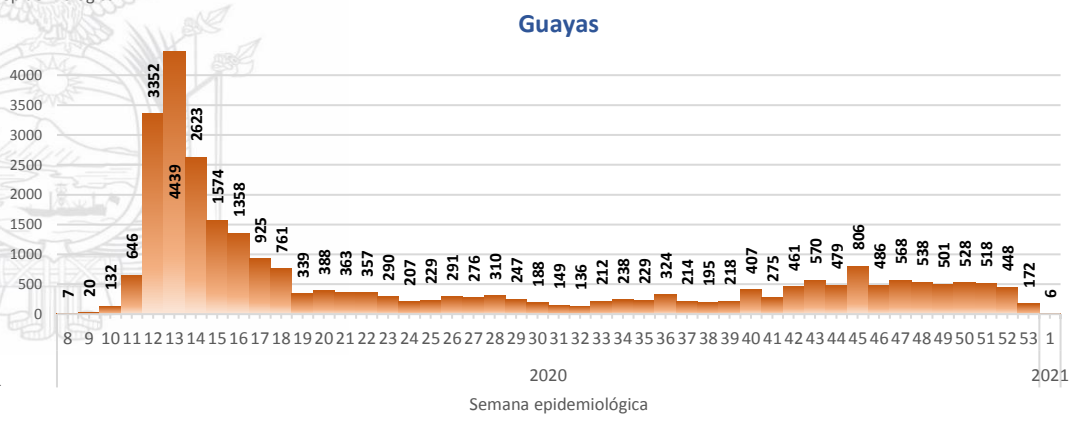
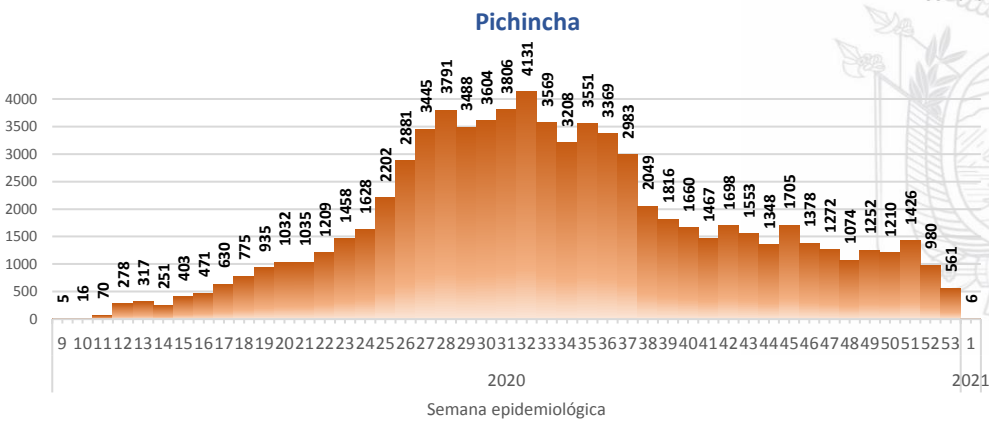
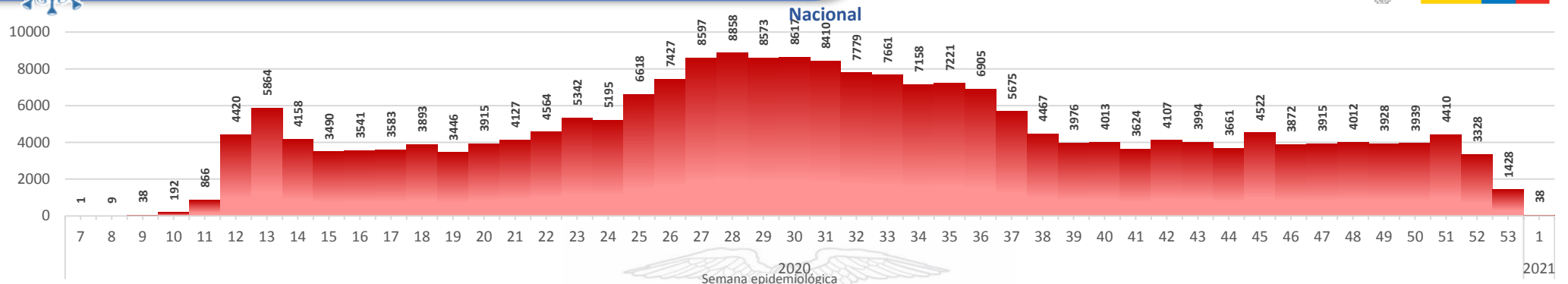


SITUACIÓN NACIONAL POR COVID-19

INFOGRAFÍA N°314

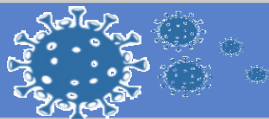
Inicio 29/02/2020- Corte 06/01/2021 08:00

CURVA EPIDEMIOLÓGICA DE CASOS COVID-19 ACUMULADOS POR SEMANA EPIDEMIOLÓGICA



Curva epidémica casos confirmados Covid-19 nos permite conocer la evolución de los casos confirmados con COVID-19 a lo largo de la pandemia, agrupados por semana epidemiológica, tomando en cuenta la fecha de inicio de síntomas.

Semana epidemiológica: Es un periodo de tiempo adoptado a nivel internacional; inicia en domingo y termina en sábado y nos permite analizar la evolución de las enfermedades o eventos, sujetos a vigilancia epidemiológica.



SITUACIÓN NACIONAL POR COVID-19
INFOGRAFÍA N°314
Inicio 29/02/2020- Corte 06/01/2021 08:00

CASOS CONFIRMADOS POR CANTÓN



Región Costa	
Provincia/Cantón	Confirmado
El Oro	8547
Arenillas	474
Huaquillas	482
Machala	4501
Pasaje	420
Santa Rosa	933
Atahualpa	87
Zaruma	399
Portovelo	498
El Guabo	193
Balsas	60
Las Lajas	18
Marcabellí	17
Chilla	11
Piñas	454
Esmeraldas	5084
Esmeraldas	2465
Quinindé	1360
Rioverde	242
Atacames	398
Muisne	182
San Lorenzo	107
Eloy Alfaro	330
Guayas	28000
Alfredo Baquerizo Moreno	43
Balao	85
Balzar	279
Colimes	62
Daule	1105
Durán	1633
Empalme	450
Guayaquil	19636
Milagro	1156
Naranjal	394
Pedro Carbo	273
Salitre	237
Samborondón	1109
Santa Lucía	102
Playas	243
Simón Bolívar	27
San Jacinto De Yaguachi	288
Palestina	58
El Triunfo	291
Lomas De Sargentillo	67
Naranjito	193
Nobol	36
Gral. Antonio Elizalde	172
Isidro Ayora	38
Cmel. Marcelino Maridueña	23
Los Ríos	4990
Baba	98
Babahoyo	1842
Buena Fe	329
Mocache	58
Montalvo	109
Palenque	72
Puebloviejo	111
Quevedo	1144
Urdaneta	143
Ventanas	571
Vinces	263
Quinsaloma	152
Valencia	98

Manabí		15292
24 De Mayo		277
Bolívar		330
Jipijapa		669
Manta		2174
Montecristi		469
Portoviejo		5172
Rocafructe		625
Santa Ana		428
Sucre		669
Paján		215
Jaramijó		108
Olmedo		138
Junín		267
El Carmen		575
Puerto López		321
Pichincha		166
Chone		1535
Flavio Alfaro		235
Pedernales		377
Tosagua		297
Jama		102
San Vicente		143
Santa Elena		2697
Santa Elena		1186
La Libertad		925
Salinas		586
Sto. Domingo Tsáchilas		6040
La Concordia		857
Santo Domingo		5183
Total Región Costa		70650

Región Sierra	
Provincia/Cantón	Confirmado
Azuay	13943
Camilo Ponce Enríquez	194
Cuenca	11199
Gualaceo	631
Santa Isabel	316
El Pan	89
Nabón	71
Paute	700
Sígsig	182
Sevilla De Oro	150
San Fernando	20
Guachapala	107
Girón	140
Pucara	20
Chordeleg	107
Oña	17
Bolívar	2560
Chillanes	91
Chimbo	165
Guaranda	1424
San Miguel	170
Echeandía	282
Caluma	270
Las Navas	158

Cañar		2905
Azogues		1506
Déleg		29
La Troncal		474
El Tambo		160
Biblián		167
Suscal		27
Cañar		542
Carchi		3780
Bolívar		243
Tulcán		2149
Montúfar		514
Mira		353
San Pedro De Huaca		206
Espejo		315
Chimborazo		3393
Colta		133
Riobamba		2346
Cumandá		112
Guano		197
Chambo		45
Guamote		87
Alausí		233
Chunchi		112
Pallatanga		44
Penipe		84
Cotopaxi		5831
Pangua		137
Pujilí		608
Salcedo		1340
La Maná		229
Latacunga		2756
Sigchos		196
Saquisilí		565
Imbabura		6239
Ibarra		3179
Otavalo		1203
Cotacachi		756
Antonio Ante		678
Pimampiro		194
San Miguel De Urcuquí		229
Loja		7743
Calvas		175
Célica		122
Loja		5747
Macará		513
Catamayo		278
Gonzanama		59
Olmedo		16
Pindal		105
Saraguro		194
Chaguarpamba		37
Zapotillo		57
Paltas		233
Quilanga		9
Sozoranga		55
Espíndola		47
Puyango		96
Pichincha		76996
Mejía		1533
Pedro Vicente Maldonado		169
Quito		71011
San Miguel De Los Bancos		193
Pedro Moncayo		209
Cayambe		874
Puerto Quito		169
Rumiñahui		2838

Tungurahua		7689
Ambato		5243
San Pedro De Pelileo		847
Santiago De Pillaro		188
Quero		83
Cevallos		34
Mocha		32
Tisaleo		47
Patate		219
Baños De Agua Santa		996
Total Región Sierra		131079

Región Amazónica	
Provincia/Cantón	Confirmado
Morona Santiago	3733
Gualaquiza	515
Morona	1480
Sucúa	490
Palora	250
Taisha	202
Limón Indanza	210
Santiago	234
Tiwintza	55
Pablo Sexto	59
Logroño	132
Huamboya	73
San Juan Bosco	33
Napo	1716
El Chaco	253
Quijos	175
Tena	1032
Archidona	232
Carlos Julio Arosemena Tola	24
Orellana	2120
Orellana	1361
La Joya De Los Sachas	342
Loreto	72
Aguarico	345
Pastaza	2417
Pastaza	1586
Mera	591
Santa Clara	125
Arajuno	115
Sucumbios	3035
Cuyabeno	149
Lago Agrio	1755
Shushufindi	662
Putumayo	120
Sucumbios	42
Cascales	124
Gonzalo Pizarro	183
Zamora Chinchipe	1679
Chinchipe	99
Nangaritza	50
Yantzaza	478
Zamora	573
Paquisha	74
El Pangui	171
Centinela Del Cóndor	126
Yacuambi	85
Palanda	23
Total Región Amazónica	14700

Región Insular	
Provincia/Cantón	Confirmado
Galápagos	948
San Cristóbal	144
Isabela	272
Santa Cruz	532
Total general	948