

SITUACIÓN NACIONAL POR COVID-19

INFOGRAFÍA N°373

Inicio 29/02/2020- Corte 06/03/2021 08:00



292.943

Casos confirmados con pruebas PCR



247.898

*Pacientes recuperados

* **86,63%** pacientes recuperados respecto a confirmados PCR
Los pacientes recuperados son aquellos que han sido ingresado al sistema de vigilancia con al menos una prueba RT-PCR positivo, han pasado al menos 29 días desde la fecha de inicio de síntomas y están vivos. Este indicador se mostrará acumulado semanalmente cada domingo.



*Detalle de fallecidos

Confirmados	Probables	Total
11.246	4.774	16.020

***Fallecidos por Covid-19:** corresponde a los fallecidos confirmados con una prueba RT-PCR positiva, fallecidos probables que son las personas con síntomas, otras pruebas de laboratorio o imagen relacionados a Covid-19, sin una prueba RT-PCR.

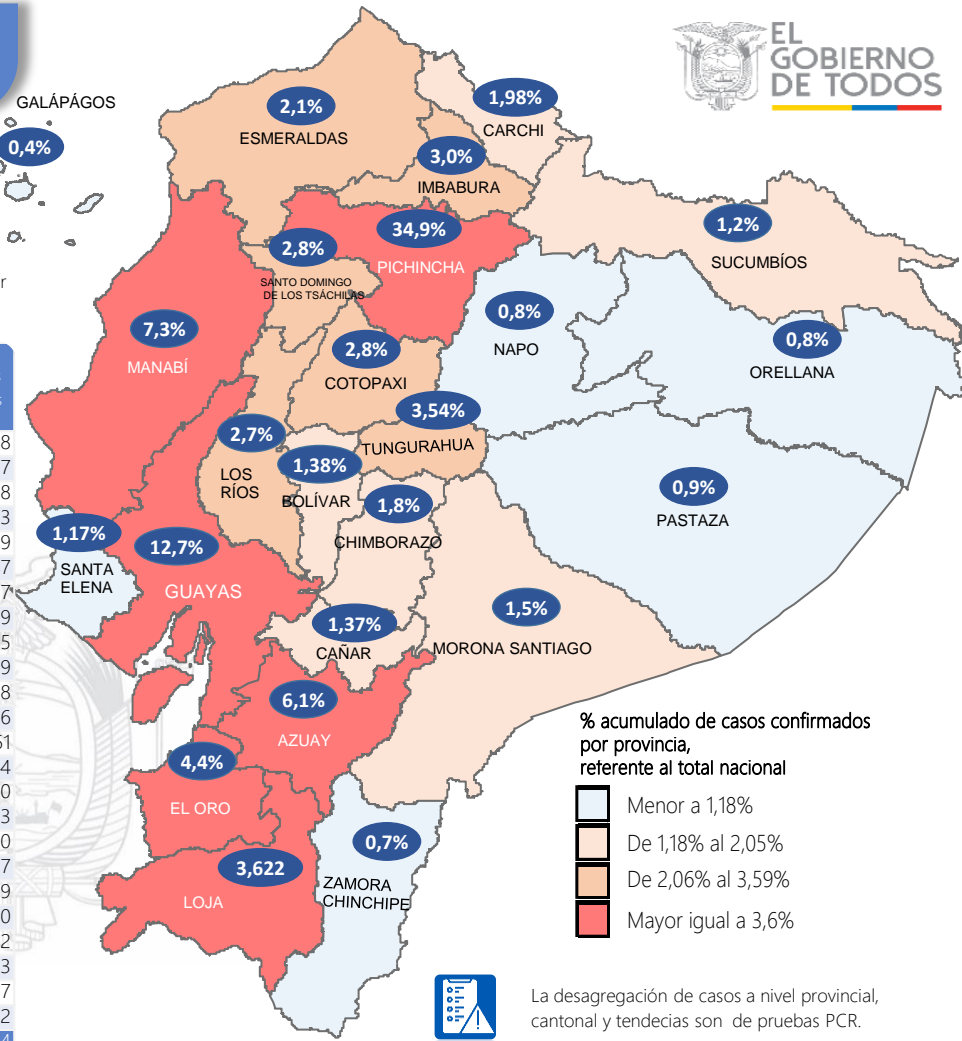


Se han tomado **1.037.529** muestras para RT-PCR.

Este indicador, de actualización diaria, reporta el número acumulado de las muestras tomadas para la realización de la prueba RT-PCR en los laboratorios autorizados en Ecuador. Cabe indicar que puede existir más de una muestra por persona durante el proceso diagnóstico.

Provincia	Confirmados por RT-PCR	Fallecidos confirmados por RT-PCR	Fallecidos probables
Azuay	17.751	316	28
Bolívar	4.046	82	17
Cañar	4.015	112	8
Carchi	5.806	194	3
Chimborazo	5.156	401	129
Cotopaxi	8.255	390	87
El Oro	13.012	727	217
Esmeraldas	6.234	275	59
Galápagos	1.316	8	5
Guayas	37.238	2.084	1.719
Imbabura	8.801	264	18
Loja	10.609	302	56
Los Ríos	7.942	393	251
Manabí	21.512	1.608	1.084
Morona Santiago	4.444	45	0
Napo	2.223	84	3
Orellana	2.333	59	20
Pastaza	2.646	67	17
Pichincha	102.140	2.341	319
Santa Elena	3.441	410	280
Sto. Domingo Tsáchilas	8.188	479	122
Sucumbios	3.503	110	3
Tungurahua	10.367	432	327
Zamora Chinchipe	1.965	63	2
Total	292.943	11.246	4.774

A fin de facilitar la lectura del indicador "casos fallecidos" y proporcionar la información desagregada por provincias se desglosa el número de fallecidos con Covid-19 confirmados por una prueba RT-PCR y los fallecidos probables con Covid-19.



La desagregación de casos a nivel provincial, cantonal y tendencias son de pruebas PCR.

687.911

Total casos descartados

32.506

Casos con alta hospitalaria

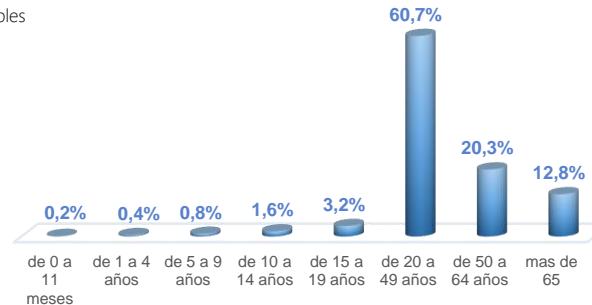
871

Hospitalizados estables

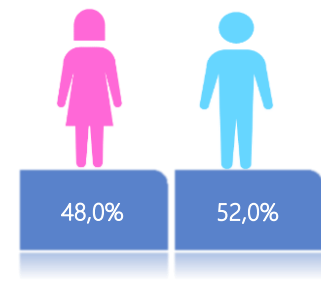
518

Hospitalizados pronóstico reservado

Casos confirmados por grupo etario



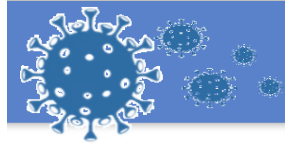
Casos confirmados por sexo



Llamadas 171, relacionadas a Covid 19	Teleconsulta	Atenciones en establecimientos de salud - MSP	Seguimiento telefónico	Seguimiento en domicilio
946.320	130.952	24.039	415.423	105.918

- Llamadas al 171 relacionadas a Covid-19: número de llamadas (acumuladas) atendidas por la plataforma 171 relacionadas a Covid-19.
- Teleconsulta: ciudadanos atendidos a través del APP SALUDEc y por un médico del 171.
- Atenciones en establecimientos de salud del MSP: citas agendadas a través del 171 en establecimientos del primer nivel de atención.
- Seguimiento telefónico: llamadas a pacientes con diagnóstico confirmado, seguidos vía telefónica en primer nivel, por un profesional del MSP.
- Seguimiento en domicilio: visitas domiciliarias a pacientes con diagnóstico confirmado, desde el primer nivel de atención, por un profesional del MSP.

Fuente: Ministerio de Salud Pública



SITUACIÓN NACIONAL POR COVID-19

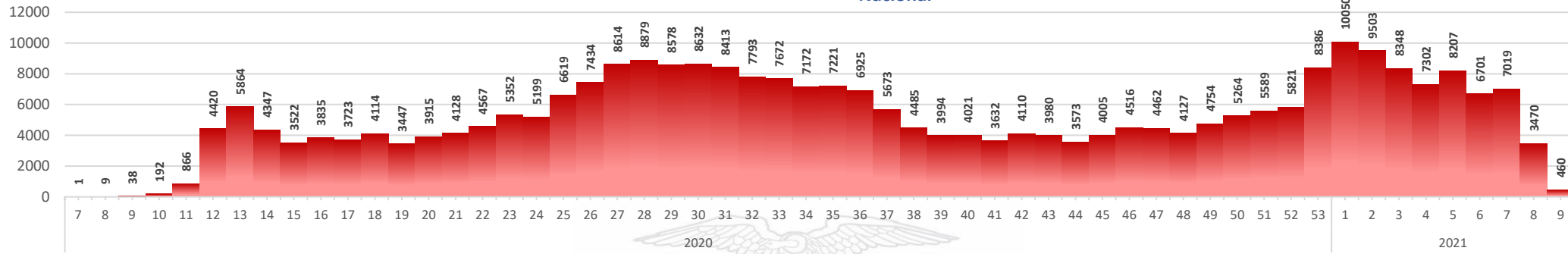
INFOGRAFÍA N°373

Inicio 29/02/2020- Corte 06/03/2021 08:00

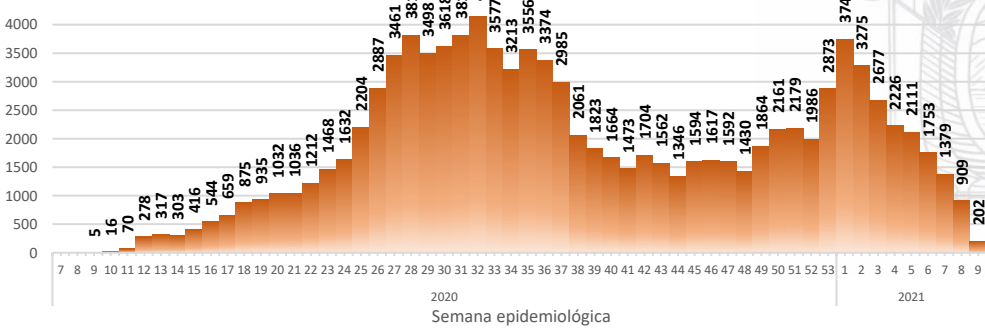
CURVA EPIDEMIOLÓGICA DE CASOS COVID-19 ACUMULADOS POR SEMANA EPIDEMIOLÓGICA



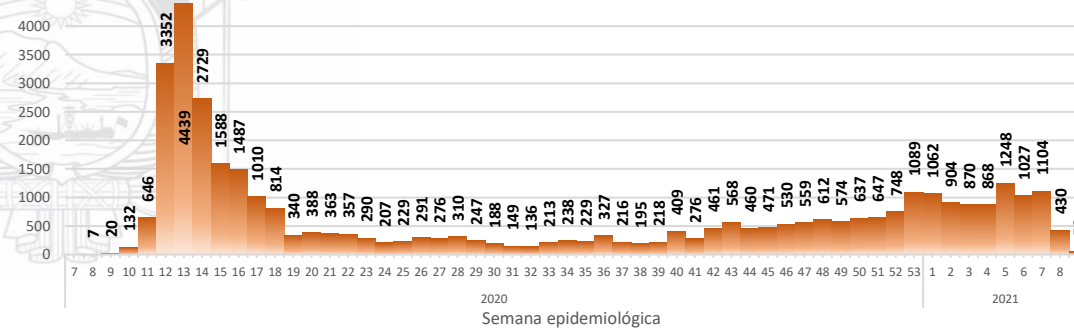
Nacional



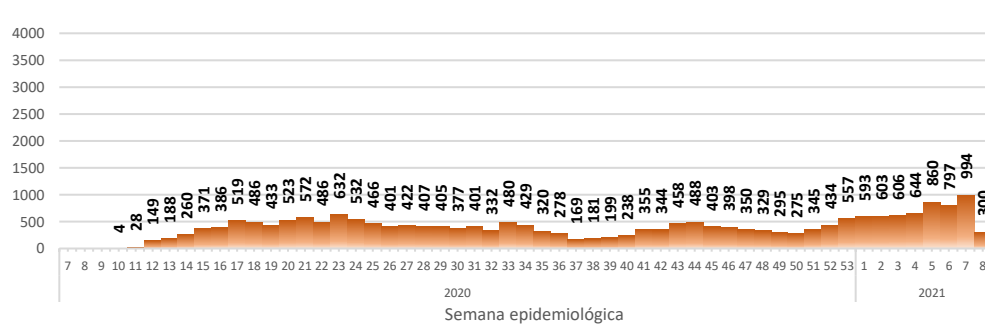
Pichincha



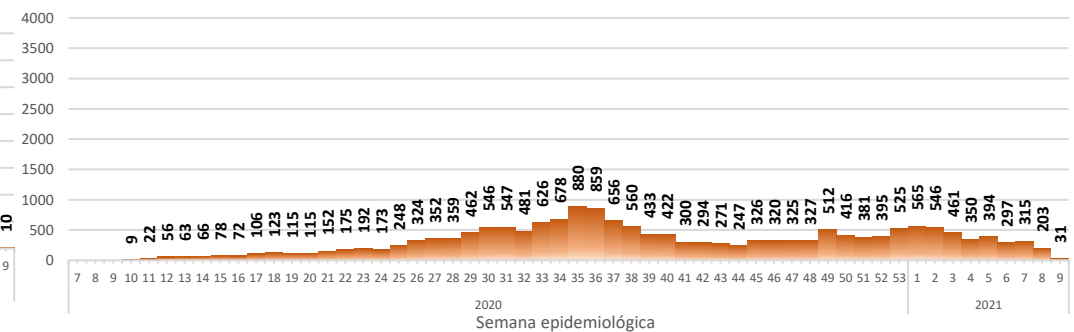
Guayas



Manabí

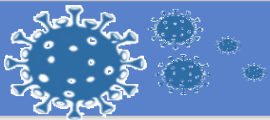


Azuay



Curva epidémica casos confirmados Covid-19 nos permite conocer la evolución de los casos confirmados con COVID-19 a lo largo de la pandemia, agrupados por semana epidemiológica, tomando en cuenta la fecha de inicio de síntomas.

Semana epidemiológica: Es un periodo de tiempo adoptado a nivel internacional; inicia en domingo y termina en sábado y nos permite analizar la evolución de las enfermedades o eventos, sujetos a vigilancia epidemiológica.



SITUACIÓN NACIONAL POR COVID-19
INFOGRAFÍA N°373
Inicio 29/02/2020- Corte 06/03/2021 08:00

CASOS CONFIRMADOS POR CANTÓN



Región Costa	
Provincia/Cantón	
El Oro	13012
Arenillas	560
Atahualpa	227
Balsas	119
Chilla	14
El Guabo	309
Huaquillas	642
Las Lajas	35
Machala	6886
Marcabellí	59
Pasaje	893
Piñas	719
Portovelo	585
Santa Rosa	1315
Zaruma	649
Esmeraldas	6234
Atacames	488
Eloy Alfaro	348
Esmeraldas	3230
Muisne	193
Quinindé	1573
Rioverde	269
San Lorenzo	133
Guayas	37238
Alfredo Baquerizo Moreno	77
Balao	144
Balzar	388
Colimes	145
Crncl. Marcelino Maridueña	46
Daule	1294
Duran	2188
El Triunfo	436
Empalme	734
Gral. Antonio Elizalde	275
Guayaquil	25010
Isidro Ayora	59
Lomas De Sargentillo	90
Milagro	2129
Naranjal	816
Naranjito	279
Nobol	43
Palestina	79
Pedro Carbo	469
Playas	385
Salitre	348
Samborondón	1241
San Jacinto De Yaguachi	400
Santa Lucia	113
Simón Bolívar	50
Los Ríos	7942
Baba	205
Babahoyo	2666
Buena Fe	519
Mocache	101
Montalvo	301
Palenque	149
Pueblo Viejo	175
Quevedo	1690
Quinsaloma	242
Urdaneta	250
Valencia	363
Ventanas	817
Vinces	464

Manabí		21512
24 De Mayo	521	
Bolívar	441	
Chone	2089	
El Carmen	725	
Flavio Alfaro	289	
Jama	146	
Jaramijó	133	
Jipijapa	1090	
Junín	323	
Manta	2969	
Montecristi	573	
Olmedo	226	
Paján	330	
Pedernales	457	
Pichincha	300	
Portoviejo	7413	
Puerto López	363	
Rocafuerte	993	
San Vicente	183	
Santa Ana	647	
Sucre	882	
Tosagua	419	
Santa Elena	3441	
La Libertad	1164	
Salinas	809	
Santa Elena	1468	
Santo Domingo De Los Tsáchilas	8188	
La Concordia	1067	
Santo Domingo	7121	
Total General	97567	

Región Sierra		
Provincia/Cantón	Confir	Total
Azuay		17751
Camilo Ponce Enríquez	322	
Chordeleg	146	
Cuenca	14069	
El Pan	98	
Girón	195	
Guachapala	151	
Gualaceo	761	
Nabón	101	
Oña	27	
Paute	827	
Pucara	61	
San Fernando	60	
Santa Isabel	499	
Sevilla De Oro	211	
Sígsig	223	
Bolívar	4046	
Caluma	516	
Chillanes	231	
Chimbo	256	
Echeandía	465	
Guaranda	1946	
Las Naves	225	
San Miguel	407	

Cañar		4015
Azogues	2117	
Biblián	251	
Cañar	780	
Déleg	53	
El Tambo	199	
La Troncal	578	
Suscal	37	
Carchi	5806	
Bolívar	369	
Espejo	499	
Mira	511	
Montufar	933	
San Pedro De Huaca	338	
Tulcán	3156	
Chimborazo	5156	
Alausi	389	
Chambo	81	
Chunchi	172	
Colta	212	
Cumandá	197	
Guamote	120	
Guano	284	
Pallatanga	87	
Penipe	102	
Riobamba	3512	
Cotopaxi	8255	
La Mana	415	
Latacunga	3736	
Pangua	232	
Pujilí	913	
Salcedo	1975	
Saquisilí	641	
Sigchos	343	
Imbabura	8801	
Antonio Ante	1002	
Cotacachi	988	
Ibarra	4424	
Otavalo	1843	
Pimampiro	238	
San Miguel De Urcuquí	306	
Loja	10609	
Calvas	258	
Catamayo	376	
Célica	132	
Chaguarpamba	49	
Espíndola	90	
Gonzanamá	73	
Loja	7850	
Macara	591	
Olmedo	23	
Paltas	383	
Pindal	120	
Puyango	127	
Quilanga	41	
Saraguro	305	
Sozoranga	60	
Zapotillo	131	
Pichincha	102140	
Cayambe	1130	
Mejía	2023	
Pedro Moncayo	280	
Pedro Vicente Maldonado	232	
Puerto Quito	213	
Quito	94353	
Rumiñahui	3565	
San Miguel De Los Bancos	344	

Tungurahua		10367
Ambato	7204	
Baños De Agua Santa	1138	
Cevallos	74	
Mocha	51	
Patate	266	
Quero	139	
San Pedro De Pelileo	1120	
Santiago De Pillaro	297	
Tisaleo	78	
Total General	176946	

Región Amazónica		
Provincia/Cantón		
Morona Santiago	4444	
Gualaquiza	640	
Huamboya	78	
Limón Indanza	247	
Logroño	144	
Morona	1776	
Pablo Sexto	62	
Palora	345	
San Juan Bosco	59	
Santiago	261	
Sucúa	566	
Taisha	211	
Tiwintza	55	
Napo	2223	
Archidona	295	
Carlos Julio Arosemena Tola	25	
El Chaco	340	
Quijos	238	
Tena	1325	
Orellana	2333	
Aguarico	350	
La Joya De Los Sachas	413	
Loreto	80	
Orellana	1490	
Pastaza	2646	
Arajuno	124	
Mera	644	
Pastaza	1750	
Santa Clara	128	
Sucumbios	3503	
Cascales	134	
Cuyabeno	167	
Gonzalo Pizarro	223	
Lago Agrio	1947	
Putumayo	145	
Shushufindi	796	
Sucumbios	91	
Zamora Chinchipe	1965	
Centinela Del Cóndor	131	
Chinchipe	144	
El Pangui	203	
Nangaritza	54	
Palanda	49	
Paquisha	79	
Yacuambi	86	
Yantzaza	528	
Zamora	691	
Total General	17114	

Región Insular		
Provincia/Cantón	Confirmado	
Galápagos	1316	
San Cristóbal	328	
Isabela	235	
Santa Cruz	753	
Total general	1316	