

432.353

398.645

Casos confirmados con pruebas PCR

***Pacientes recuperados**

* **92,20%** pacientes recuperados respecto a confirmados PCR
Los pacientes recuperados son aquellos que han sido ingresado al sistema de vigilancia con al menos una prueba RT-PCR positivo, han pasado al menos 29 días desde la fecha de inicio de síntomas y están vivos. Este indicador se mostrará acumulado semanalmente cada domingo.



*Detalle de fallecidos

Confirmados	Probables	Total
15.289	5.520	20.809

***Fallecidos por Covid-19:** corresponde a los fallecidos confirmados con una prueba RT-PCR positiva, fallecidos probables que son las personas con síntomas, otras pruebas de laboratorio o imagen relacionados a Covid-19, sin una prueba RT-PCR.

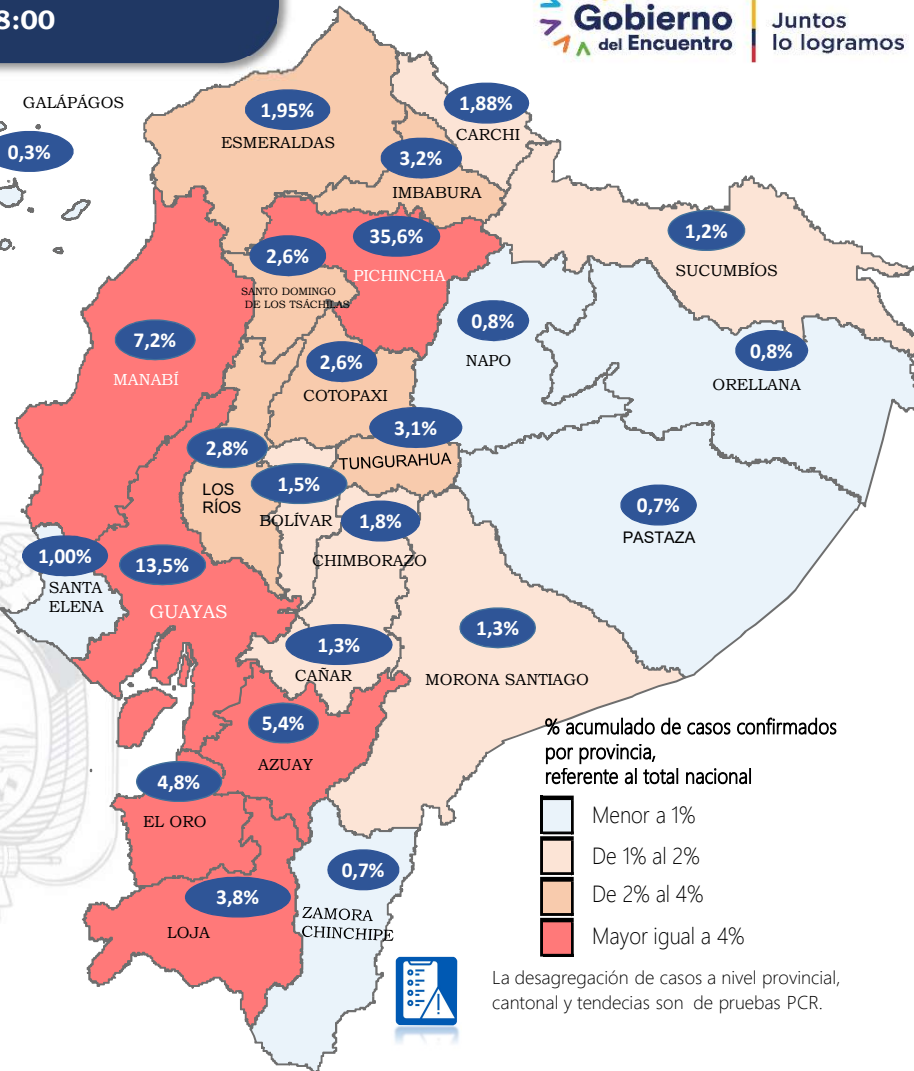
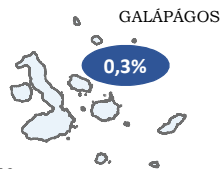


Se han tomado **1.445.777** muestras para RT-PCR.

Este indicador, de actualización diaria, reporta el número acumulado de las muestras tomadas para la realización de la prueba RT-PCR en los laboratorios autorizados en Ecuador. Cabe indicar que puede existir más de una muestra por persona durante el proceso diagnóstico.

Provincia	Confirmados por RT-PCR	Fallecidos confirmados por RT-PCR	Fallecidos probables
Azuay	23.438	490	39
Bolívar	6.542	107	23
Carchi	8.108	270	3
Cañar	5.681	134	15
Chimborazo	7.985	518	135
Cotopaxi	11.194	518	117
El Oro	20.743	1.050	253
Esmeraldas	8.429	384	83
Galápagos	1.443	10	10
Guayas	58.310	2.677	1.903
Imbabura	14.046	399	26
Loja	16.339	543	149
Los Ríos	12.284	473	392
Manabí	31.094	2.462	1.176
Morona Santiago	5.775	58	7
Napo	3.298	106	4
Orellana	3.259	91	22
Pastaza	3.205	84	19
Pichincha	153.924	3.067	370
Santa Elena	4.327	418	281
Sto. Domingo Tsáchilas	11.293	676	142
Sucumbíos	5.227	172	7
Tungurahua	13.592	486	336
Zamora Chinchipe	2.817	96	8
Total	432.353	15.289	5.520

A fin de facilitar la lectura del indicador "casos fallecidos" y proporcionar la información desagregada por provincias se desglosa el número de fallecidos con Covid-19 confirmados por una prueba RT-PCR y los fallecidos probables con Covid-19.



La desagregación de casos a nivel provincial, cantonal y tendencias son de pruebas PCR.



960.281

45.832

Total casos descartados

Casos con alta hospitalaria



833



492

Hospitalizados estables

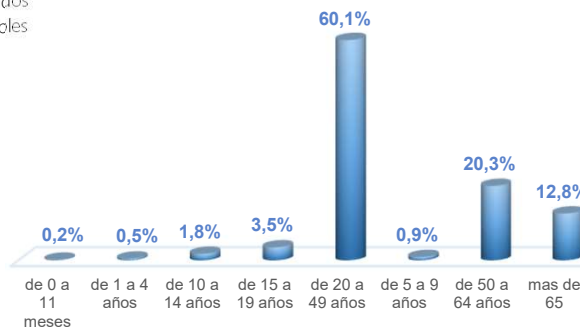
Hospitalizados pronóstico reservado



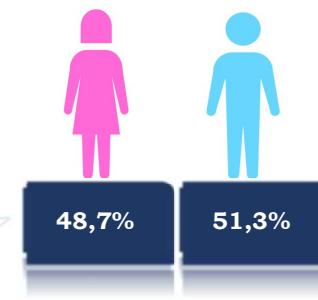
Llamadas 1/1, relacionadas a Covid 19	Teleconsulta	Atenciones en establecimientos de salud - MSP	Seguimiento telefónico	Seguimiento en domicilio
2.084.326	138.581	27.586	479.458	134.027

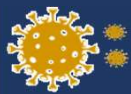
- Llamadas al 171 relacionadas a Covid-19: número de llamadas (acumuladas) atendidas por la plataforma 171 relacionadas a Covid-19.
- Teleconsulta: ciudadanos atendidos a través del APP SALUDEc y por un médico del 171.
- Atenciones en establecimientos de salud del MSP: citas agendadas a través del 171 en establecimientos del primer nivel de atención.
- Seguimiento telefónico: llamadas a pacientes con diagnóstico confirmado, seguidos vía telefónica en primer nivel, por un profesional del MSP.
- Seguimiento en domicilio: visitas domiciliarias a pacientes con diagnóstico confirmado, desde el primer nivel de atención, por un profesional del MSP.

Casos confirmados por grupo etario



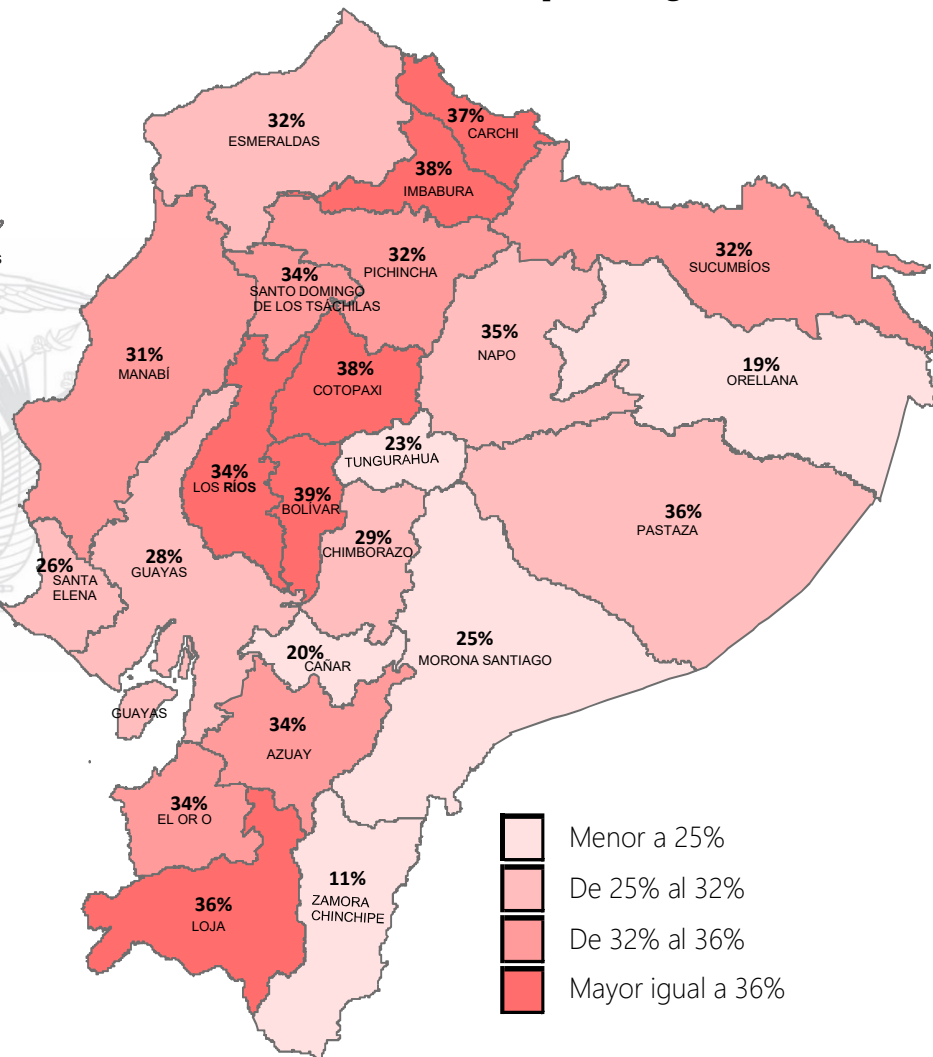
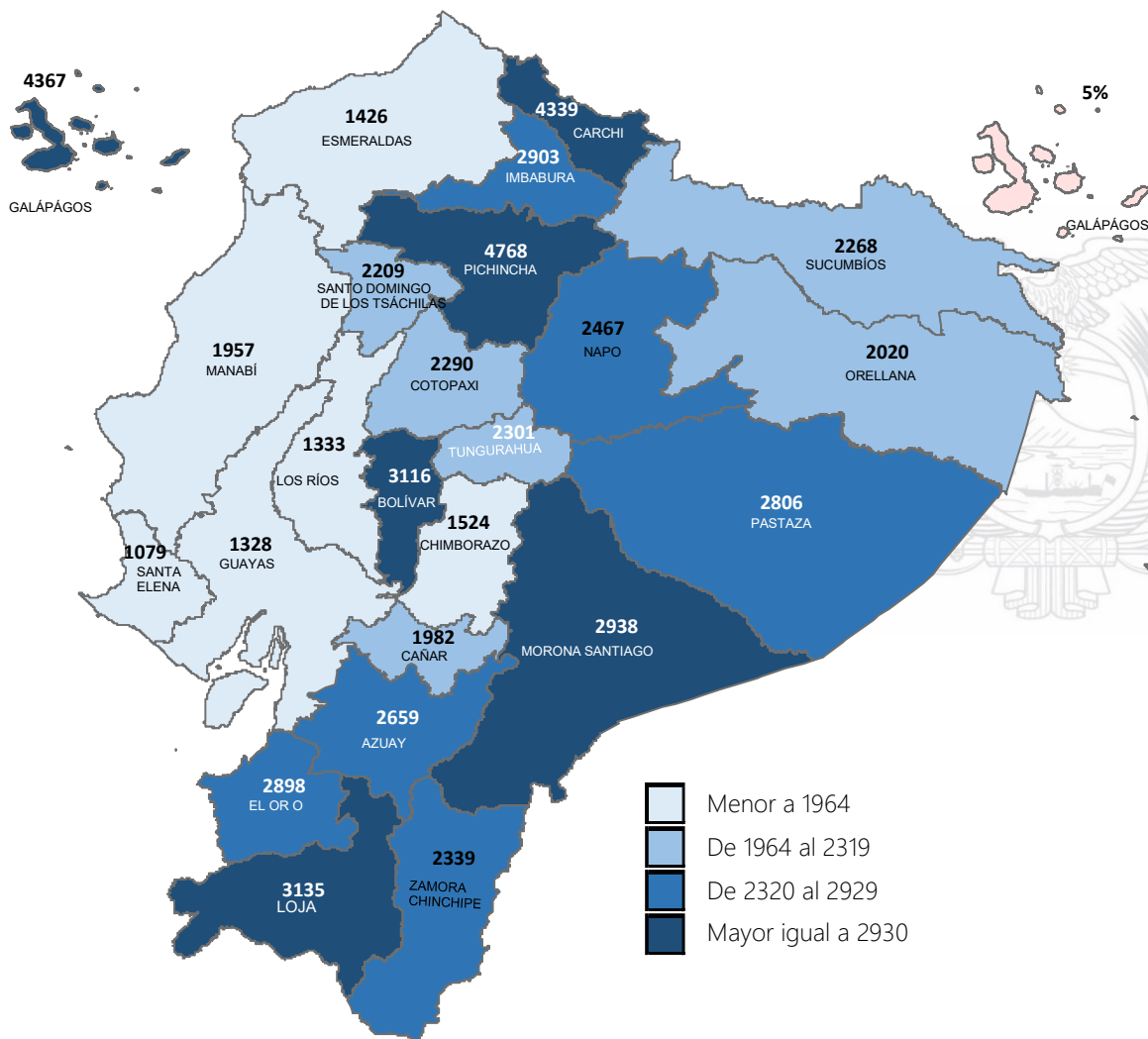
Casos confirmados por sexo





Tasa de incidencia acumulada de casos COVID-19 por cada 100.000 habitantes

Porcentaje de positividad de pruebas RT-PCR en las últimas cuatro semanas epidemiológicas



- Menor a 1964
- De 1964 al 2319
- De 2320 al 2929
- Mayor igual a 2930

- Menor a 25%
- De 25% al 32%
- De 32% al 36%
- Mayor igual a 36%




La tasa de incidencia acumulada de casos COVID-19 se define como el número de casos confirmados que se presentan por cada 100.000 habitantes, en cada provincia. Se considera la población INEC proyectada al

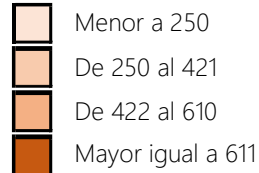
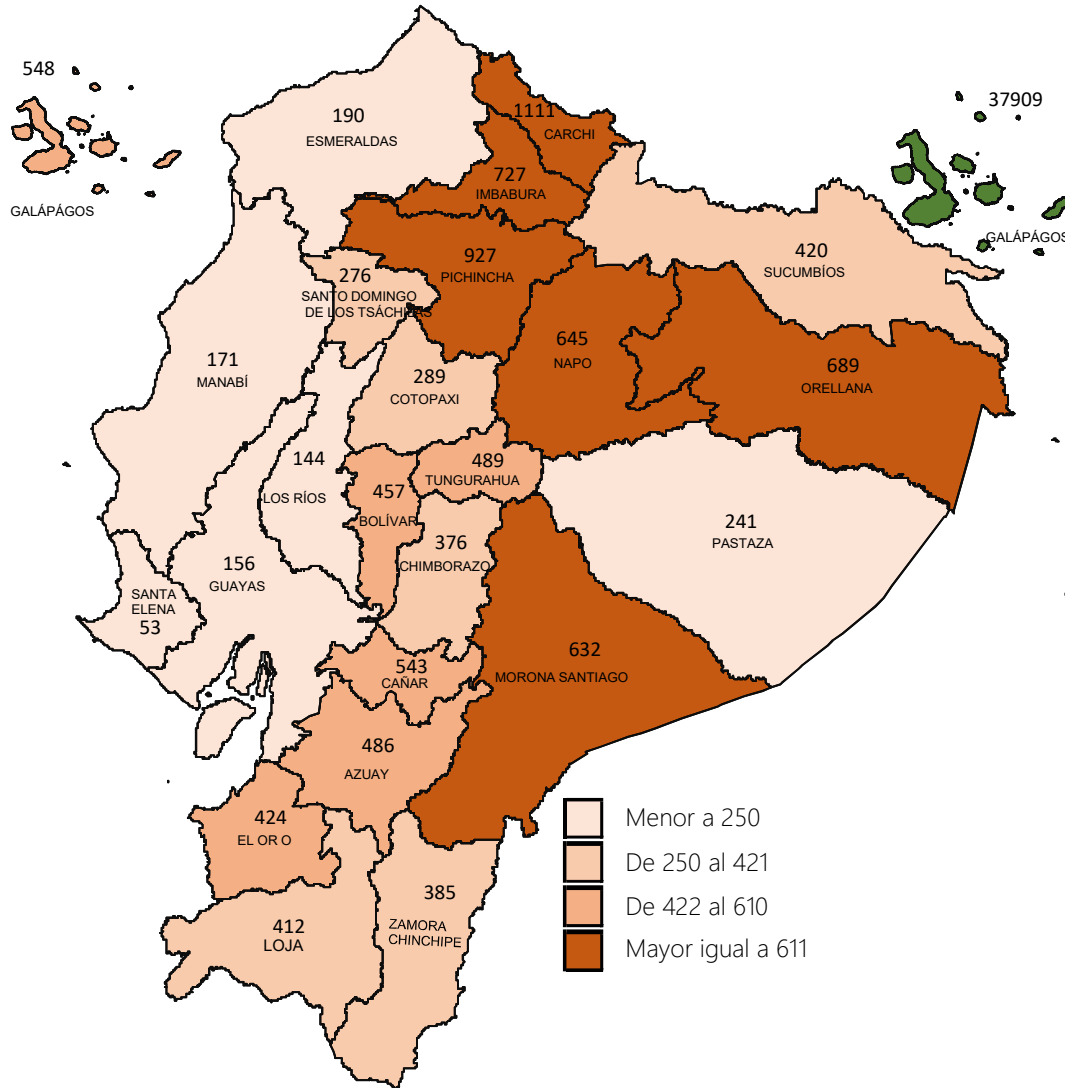


Tasa de positividad: Es el número de resultados positivos de las pruebas RT-PCR del total de muestras con resultado, expresado en porcentaje.

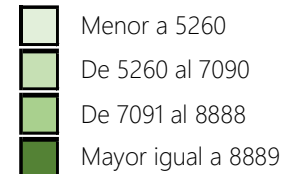
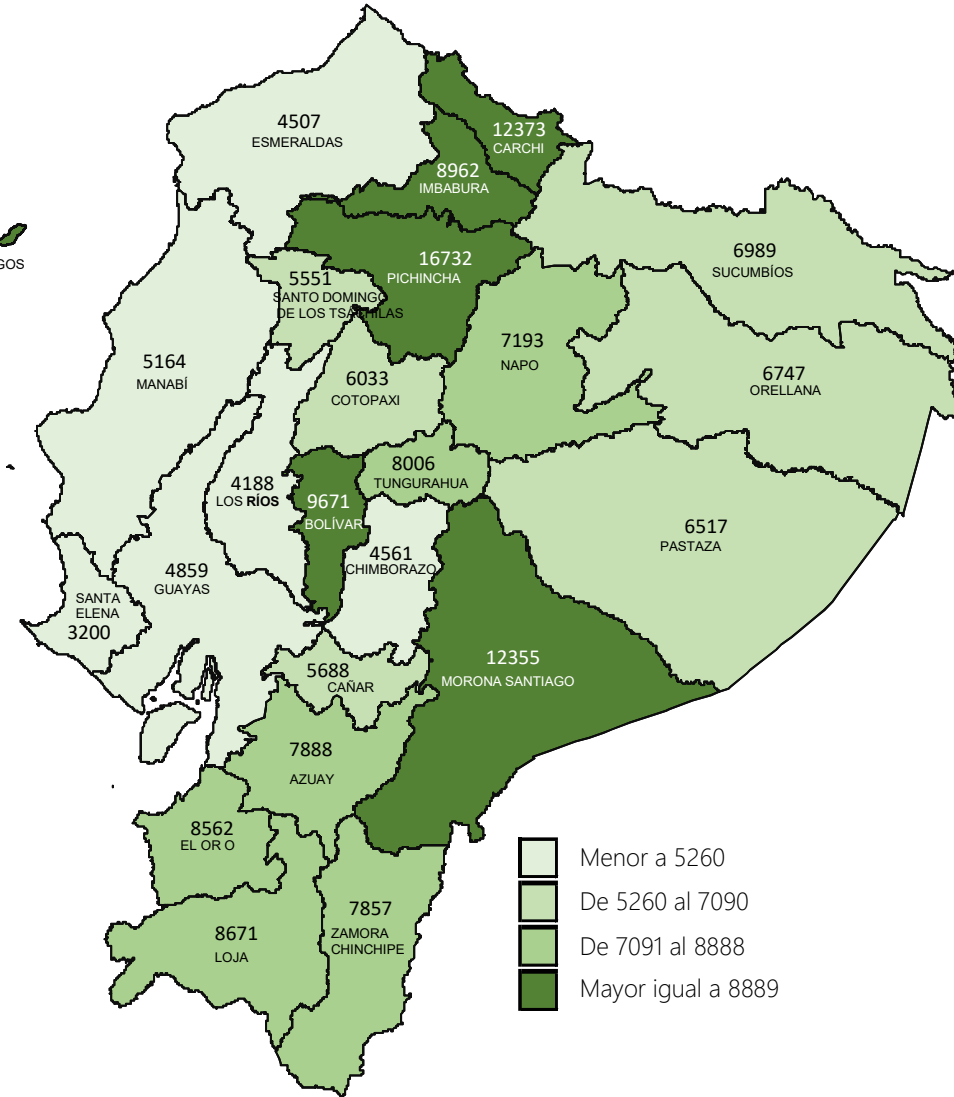
Esta información se actualizará los días domingo, al cierre de la semana epidemiológica.



Tasa de cobertura de pruebas RT-PCR en las 4 últimas semanas epidemiológicas



Tasa de cobertura de pruebas RT-PCR acumulada



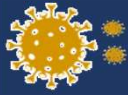
Tasa de cobertura de pruebas RT-PCR 4 últimas semanas epidemiológicas:

Es el número de pruebas RT-PCR realizadas en las últimas 4 semanas epidemiológicas, dividido para el total de la población de la Provincia y multiplicado por 100.000 habitantes.

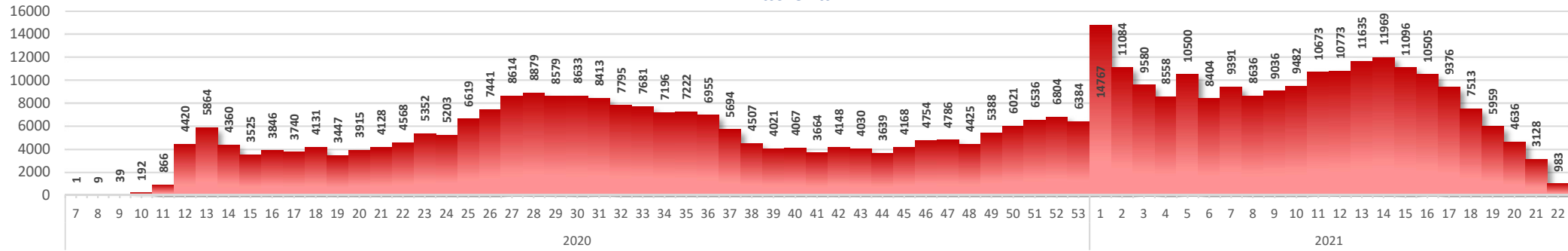


Tasa de cobertura de pruebas RT-PCR acumulada:

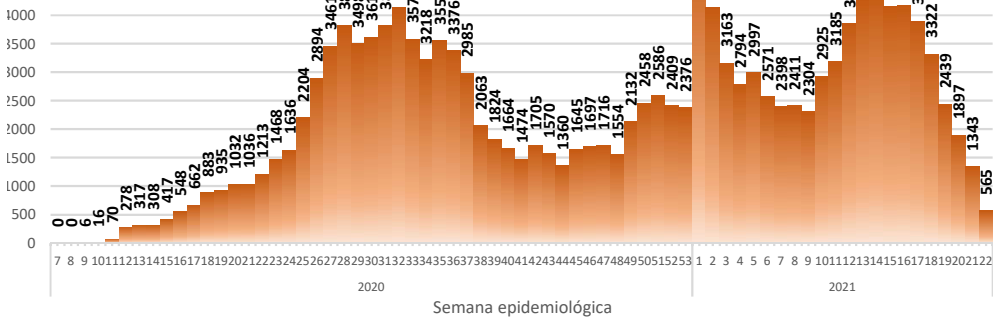
Es el número de pruebas RT-PCR realizadas acumuladas desde el inicio de la Pandemia en el Ecuador hasta la última semana epidemiológica, dividido para el total de la población de la Provincia y multiplicado por 100.000 habitantes.



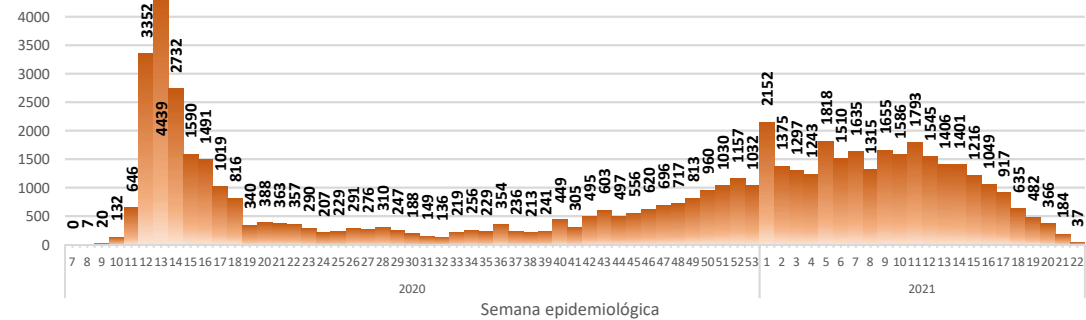
Nacional



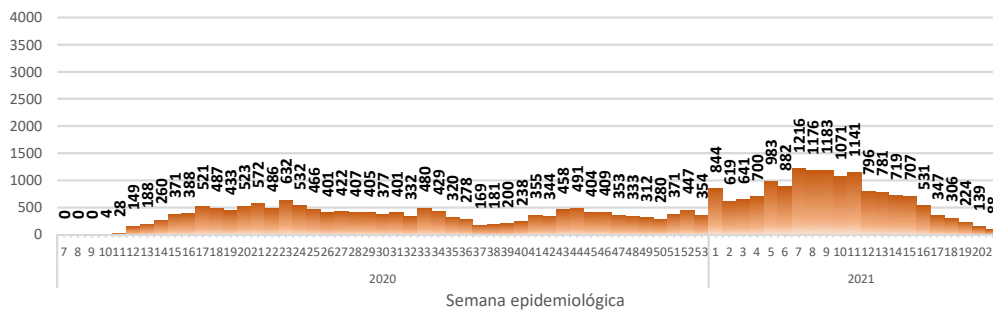
Pichincha



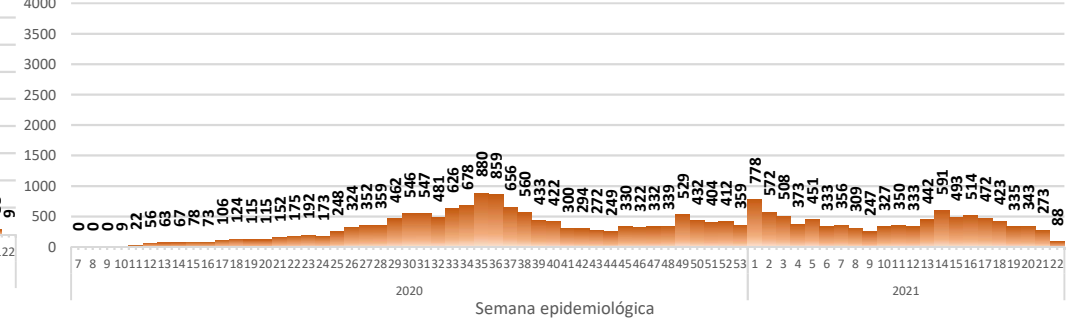
Guayas



Manabí




Azuay



Curva epidemiológica de casos confirmados Covid-19, nos permite conocer la evolución de los casos confirmados con COVID-19 a lo largo de la pandemia, agrupados por semana epidemiológica, tomando en cuenta la fecha de inicio de síntomas.

Semana epidemiológica: Es un periodo de tiempo adoptado a nivel internacional; inicia en domingo y termina en sábado y nos permite analizar la evolución de las enfermedades o eventos, sujetos a vigilancia epidemiológica.



SITUACIÓN NACIONAL POR COVID-19 - INFOGRAFÍA N°465

Inicio: 29/02/2020 - Corte: 06/06/2021 - 08:00

CASOS CONFIRMADOS POR CANTONES

Región Costa

Provincia/Cantón	Confirmado
El Oro	20743
Arenillas	738
Atahualpa	372
Balsas	272
Chilla	26
El Guabo	595
Huaquillas	988
Las Lajas	81
Machala	10172
Marcabellí	178
Pasaje	1604
Piñas	1318
Portovelo	910
Santa Rosa	2380
Zaruma	1109
Esmeraldas	8429
Atacames	622
Eloy Alfaro	392
Esmeraldas	4805
Muisne	214
Quinindé	1852
Rioverde	333
San Lorenzo	211
Guayas	58310
Alfredo Baquerizo Moreno	150
Balao	281
Balzar	691
Colimes	239
Cnel. Marcelino Maridueña	84
Daule	1825
Duran	3278
El Triunfo	737
Empalme	1162
Gral. Antonio Elizalde	508
Guayaquil	38984
Isidro Ayora	127
Lomas De Sargentillo	142
Milagro	3321
Naranjal	1334
Naranjito	452
Nobol	94
Palestina	130
Pedro Carbo	870
Playas	530
Salitre	742
Samborondón	1779
San Jacinto De Yaguachi	546
Santa Lucía	154
Simón Bolívar	150
Los Ríos	12284
Baba	340
Babahoyo	3721
Buena Fe	747
Mocache	147
Montalvo	480
Palenque	367
Puebloviejo	337
Quevedo	2514
Quinsaloma	344
Urdaneta	502
Valencia	526
Ventanas	1342
Vinces	917

Provincia/Cantón	Confirmado
Manabí	31094
24 De Mayo	857
Bolívar	733
Chone	3294
El Carmen	986
Flavio Alfaro	419
Jama	196
Jaramijó	211
Jipijapa	1640
Junín	462
Manta	4141
Montecristi	764
Olmedo	418
Paján	510
Pedernales	571
Pichincha	534
Portoviejo	10274
Puerto López	451
Rocafuerte	1376
San Vicente	320
Santa Ana	1032
Sucre	1275
Tosagua	630
Santa Elena	4327
La Libertad	1439
Salinas	1034
Santa Elena	1854
S. Dom. De Los Tsáchilas	11293
La Concordia	1261
Santo Domingo	10032
Total general	146480

Región Sierra

Provincia/Cantón	Confirmado
Azuay	23438
Camilo Ponce Enríquez	485
Chordeleg	178
Cuenca	18087
El Pan	141
Girón	313
Guachapala	239
Gualaceo	985
Nabón	161
Oña	37
Paute	1117
Paltas	118
Pucara	118
San Fernando	101
Santa Isabel	809
Sevilla De Oro	323
Sigsig	344
Bolívar	6542
Cayambe	887
Chillanes	478
Chimbo	435
Echeandía	918
Guaranda	2634
Las Navas	410
San Miguel	780

Provincia/Cantón	Confirmado
Cañar	5681
Azogues	2791
Biblián	344
Cañar	1090
Déleg	79
El Tambo	320
La Troncal	1005
Suscal	52
Carchi	8108
Bolívar	579
Espejo	696
Mira	703
Montufar	1341
San Pedro De Huaca	522
Tulcán	4267
Chimborazo	7985
Alausi	590
Chambo	147
Chunchi	227
Portoviejo	300
Colta	320
Cumandá	161
Guamote	531
Guano	153
Pallatanga	128
Penipe	128
Riobamba	5428
Cotopaxi	11194
La Mana	571
Latacunga	5064
Pangua	328
Pujilí	1270
Salcedo	2793
Saquisilí	746
Sigchos	422
Imbabura	14046
Antonio Ante	1516
Cotacachi	1490
Ibarra	7368
Otavalo	2740
Pimampiro	391
San Miguel De Urcuquí	541
Loja	16339
Calvas	635
Catamayo	652
Célica	280
Chaguarpamba	73
Espíndola	267
Gonzanamá	189
Loja	11218
Macara	976
Olmedo	51
Paltas	751
Pindal	157
Puyango	180
Quilanga	82
Saraguro	515
Sozoranga	97
Zapotillo	216
Pichincha	153924
Cayambe	1578
Mejía	3366
Pedro Moncayo	389
Pedro Vicente Maldonado	369
Puerto Quito	379
Quito	142112
Rumiñahui	5146
San Miguel De Los Bancos	585

Provincia/Cantón	Confirmado
Tungurahua	13592
Ambato	9797
Baños De Agua Santa	1316
Cevallos	116
Mocha	72
Patate	314
Quero	187
San Pedro De Pelileo	1268
Santiago De Pillaro	412
Tisaleo	110
Total General	260849

Región Amazónica

Provincia/Cantón	Confirmado
Morona Santiago	5775
Gualaquiza	940
Huamboya	97
Limón Indanza	326
Logroño	155
Morona	2413
Pablo Sexto	77
Palora	387
San Juan Bosco	104
Santiago	280
Sucúa	712
Taisha	213
Tiwintza	71
Napo	3298
Archidona	414
Carlos Julio Arosemena Tola	42
El Chaco	475
Quijos	354
Tena	2013
Orellana	3259
Aguarico	421
La Joya De Los Sachas	572
Loreto	121
Orellana	2145
Pastaza	3205
Arajuno	130
Mera	753
Pastaza	2180
Santa Clara	142
Sucumbios	5227
Cascales	250
Cuyabeno	272
Gonzalo Pizarro	296
Lago Agrio	2811
Putumayo	242
Shushufindi	1209
Sucumbios	147
Zamora Chinchipe	2817
Centinela Del Cóndor	208
Chinchipe	385
El Pangui	274
Nangaritzá	72
Palanda	137
Paquisha	102
Yacuambi	105
Yantzaza	656
Zamora	878
Total General	23581

Región Insular

Provincia/Cantón	Confirmado
Galápagos	1443
Isabela	346
San Cristóbal	282
Santa Cruz	815
Total general	1443