

SITUACIÓN NACIONAL POR COVID-19

INFOGRAFÍA N°253

Inicio 29/02/2020- Corte 06/11/2020 08:00



172.508

Casos confirmados con pruebas PCR



149.048

*Pacientes recuperados



Se han tomado **563.159** muestras para RT-PCR.

Este indicador, de actualización diaria, reporta el número acumulado de las muestras tomadas para la realización de la prueba RT-PCR en los laboratorios autorizados en Ecuador. Cabe indicar que puede existir más de una muestra por persona durante el proceso diagnóstico.

* **88,09%** pacientes recuperados respecto a confirmados PCR
Los pacientes recuperados son aquellos que han sido ingresado al sistema de vigilancia con al menos una prueba RT-PCR positivo, han pasado al menos 29 días desde la fecha de inicio de síntomas y están vivos. Este indicador se mostrará acumulado semanalmente cada domingo.



*Detalle de fallecidos

Confirmados	Probables	Total
8.449	4.312	12.761

***Fallecidos por Covid-19:** corresponde a los fallecidos confirmados con una prueba RT-PCR positiva, fallecidos probables que son las personas con síntomas, otras pruebas de laboratorio o imagen relacionados a Covid-19, sin una prueba RT-PCR.



340.069

Total casos descartados



21.806

Casos con alta hospitalaria



505

Hospitalizados estables



333

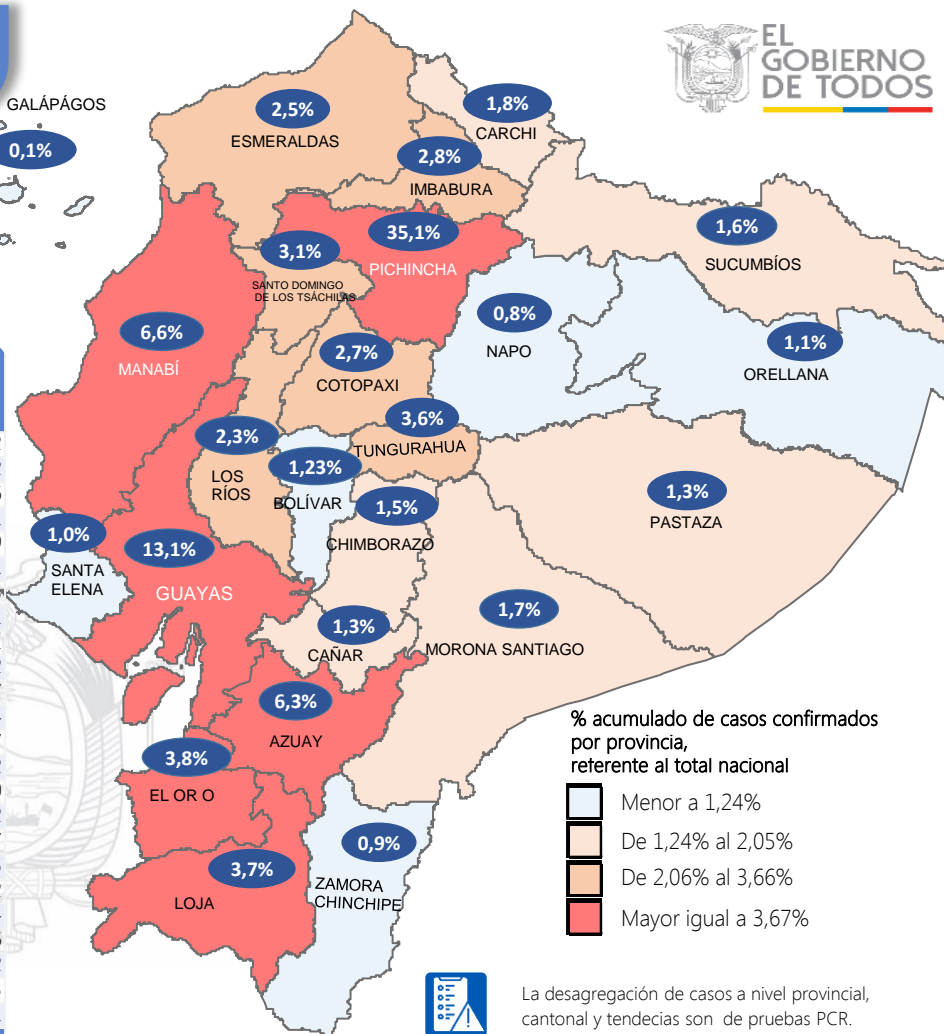
Hospitalizados pronóstico reservado

Provincia	Confirmados por RT-PCR	Fallecidos confirmados por RT-PCR	Fallecidos probables
Azuay	10.788	197	12
Bolívar	2.120	66	12
Cañar	2.165	84	6
Carchi	3.080	104	1
Chimborazo	2.560	318	119
Cotopaxi	4.612	283	61
El Oro	6.497	494	185
Esmeraldas	4.324	218	51
Galápagos	228	1	1
Guayas	22.588	1.742	1.652
Imbabura	4.816	171	7
Loja	6.375	225	44
Los Ríos	4.041	343	237
Manabí	11.464	1.033	1.032
Morona Santiago	3.015	22	0
Napo	1.447	74	2
Orellana	1.972	53	17
Pastaza	2.276	60	15
Pichincha	60.494	1.807	242
Santa Elena	1.796	368	274
Sto. Domingo Tsáchilas	5.322	362	116
Sucumbíos	2.778	93	2
Tungurahua	6.168	278	223
Zamora Chinchipe	1.582	53	1
Total general	172.508	8.449	4.312

A fin de facilitar la lectura del indicador "casos fallecidos" y proporcionar la información desagregada por provincias se desglosa el número de fallecidos con Covid-19 confirmados por una prueba RT-PCR y los fallecidos probables con Covid-19.

GALÁPAGOS

0,1%

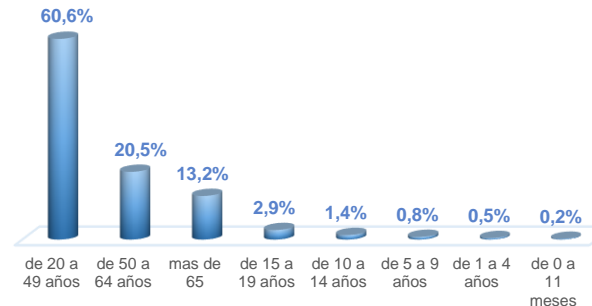


% acumulado de casos confirmados por provincia, referente al total nacional

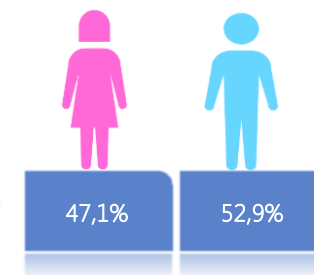
- Menor a 1,24%
- De 1,24% al 2,05%
- De 2,06% al 3,66%
- Mayor igual a 3,67%

La desagregación de casos a nivel provincial, cantonal y tendencias son de pruebas PCR.

Casos confirmados por grupo etario

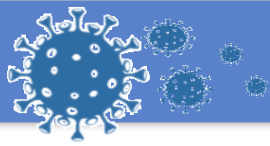


Casos confirmados por sexo



Llamadas 171, relacionadas a Covid 19	Teleconsulta	Atenciones en establecimientos de salud - MSP	Seguimiento telefónico	Seguimiento en domicilio
860.455	115.162	19.507	336.146	79.154

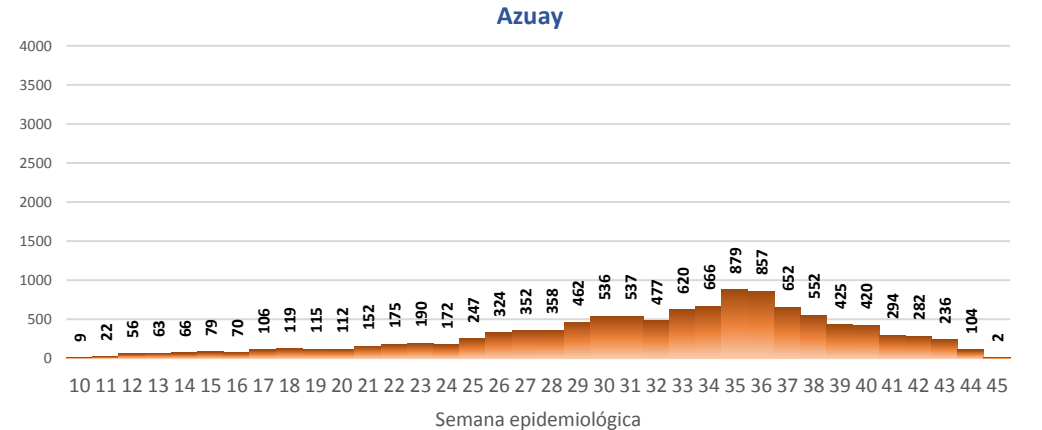
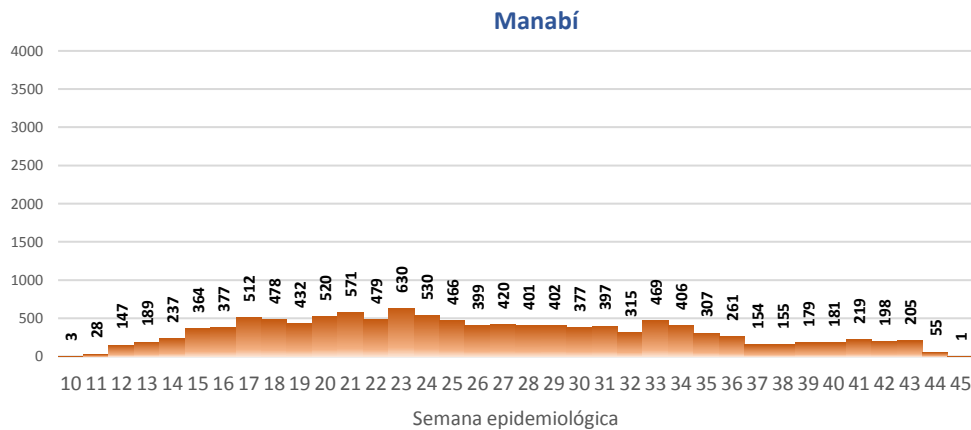
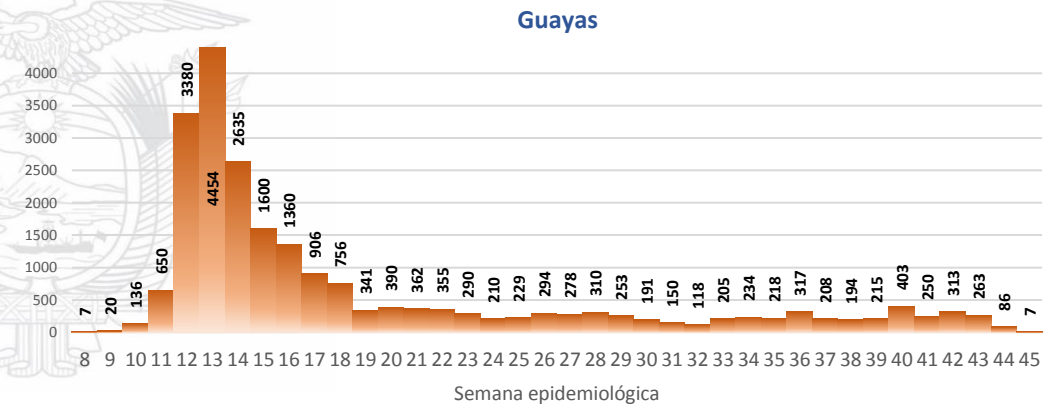
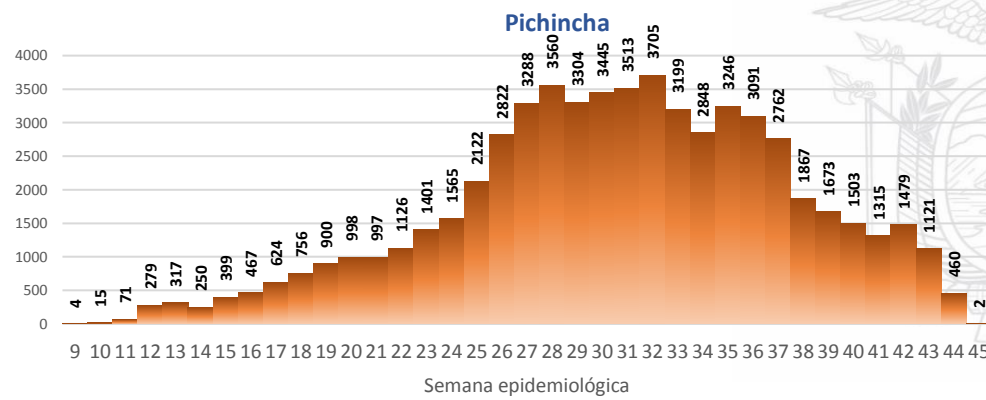
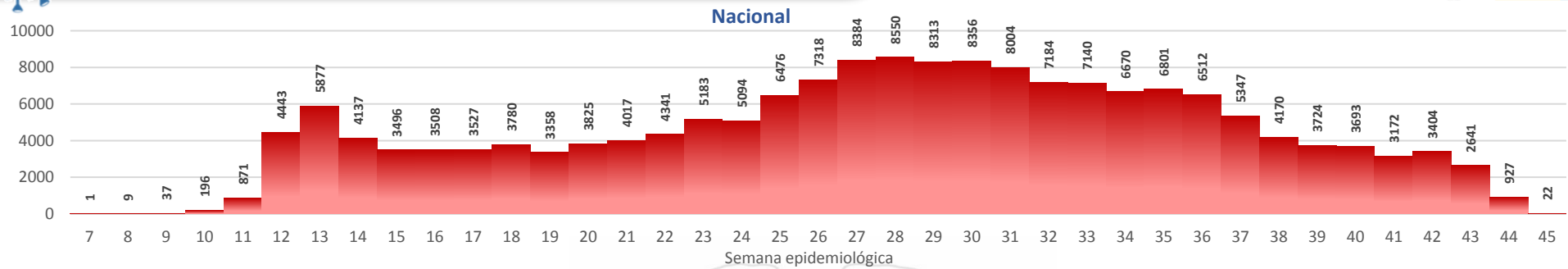
- Llamadas al 171 relacionadas a Covid-19: número de llamadas (acumuladas) atendidas por la plataforma 171 relacionadas a Covid-19.
- Teleconsulta: ciudadanos atendidos a través del APP SALUDEc y por un médico del 171.
- Atenciones en establecimientos de salud del MSP: citas agendadas a través del 171 en establecimientos del primer nivel de atención.
- Seguimiento telefónico: llamadas a pacientes con diagnóstico confirmado, seguidos vía telefónica en primer nivel, por un profesional del MSP.
- Seguimiento en domicilio: visitas domiciliarias a pacientes con diagnóstico confirmado, desde el primer nivel de atención, por un profesional del MSP.



SITUACIÓN NACIONAL POR COVID-19 INFOGRAFÍA N°253

Inicio 29/02/2020- Corte 06/11/2020 08:00


CURVA EPIDEMIOLÓGICA DE CASOS COVID-19 ACUMULADOS POR SEMANA EPIDEMIOLÓGICA



Curva epidémica casos confirmados Covid-19 nos permite conocer la evolución de los casos confirmados con COVID-19 a lo largo de la pandemia, agrupados por semana epidemiológica, tomando en cuenta la fecha de inicio de síntomas.

Semana epidemiológica: Es un periodo de tiempo adoptado a nivel internacional; inicia en domingo y termina en sábado y nos permite analizar la evolución de las enfermedades o eventos, sujetos a vigilancia epidemiológica.





SITUACIÓN NACIONAL POR COVID-19
INFOGRAFÍA N°253
Inicio 29/02/2020- Corte 06/11/2020 08:00

CASOS CONFIRMADOS POR CANTÓN



Región Costa	
Provincia/Cantón	Confirmado
El Oro	6497
Arenillas	376
Huaquillas	383
Machala	3267
Pasaje	246
Santa Rosa	733
Atahualpa	80
Zaruma	323
Portovelo	483
El Guabo	157
Balsas	50
Las Lajas	12
Marcabellí	13
Chilla	6
Piñas	368
Esmeraldas	4324
Esmeraldas	1987
Quinindé	1166
Rioverde	236
Atacames	349
Muisne	170
San Lorenzo	102
Eloy Alfaro	314
Guayas	22588
Alfredo Baquerizo Moreno	35
Balao	78
Balzar	256
Colimes	54
Daule	945
Durán	1303
Empalme	416
Guayaquil	15576
Milagro	878
Naranjal	320
Pedro Carbo	216
Salitre	220
Samborombón	952
Santa Lucía	96
Playas	213
Simón Bolívar	23
San Jacinto De Yaguachi	242
Palestina	51
El Triunfo	256
Lomas De Sargentillo	64
Naranjito	169
Cnel. Marcelino Maridueña	17
Nobol	31
Gral. Antonio Elizalde	145
Isidro Ayora	32
Los Ríos	4041
Baba	73
Babahoyo	1329
Buena Fe	302
Mocache	51
Montalvo	90
Palenque	68
Puebloviejo	101
Quevedo	910
Urdaneta	130
Ventanas	523
Vinces	237
Quinsaloma	149
Valencia	78

Manabí	11464
24 De Mayo	194
Bolívar	271
Jipijapa	528
Manta	1512
Montecristi	365
Portoviejo	3587
Rocafuerte	379
Santa Ana	343
Sucre	553
Paján	193
Jaramijó	84
Olmedo	102
Junín	213
El Carmen	517
Puerto López	185
Pichincha	147
Chone	1253
Flavio Alfaro	218
Pedernales	344
Tosagua	263
Jama	89
San Vicente	124
Santa Elena	1796
Santa Elena	799
La Libertad	607
Salinas	390
Sto. Domingo Tsáchilas	5322
La Concordia	800
Santo Domingo	4522
Total Región Costa	56032

Región Sierra	
Provincia/Cantón	Confirmado
Azuay	10788
Camilo Ponce Enríquez	180
Cuenca	8549
Gualaceo	534
Santa Isabel	243
El Pan	87
Nabón	48
Paute	565
Sígsig	152
Sevilla De Oro	127
San Fernando	12
Guachapala	94
Girón	73
Pucara	18
Chordeleg	91
Oña	15
Bolívar	2120
Chillanes	60
Chimbo	125
Guaranda	1146
San Miguel	145
Echeandía	255
Caluma	248
Las Navas	141

Cañar	2165
Azogues	1056
Déleg	25
La Troncal	420
El Tambo	112
Biblián	130
Suscal	23
Cañar	399
Carchi	3080
Bolívar	196
Tuacán	1770
Montúfar	414
Mira	278
San Pedro De Huaca	148
Espejo	274
Chimborazo	2560
Colta	105
Riobamba	1744
Cumandá	85
Guano	160
Chambo	36
Guamote	71
Alausí	158
Chunchi	90
Pallatanga	35
Penipe	76
Cotopaxi	4612
Pangua	124
Pujilí	464
Salcedo	989
La Maná	190
Latacunga	2181
Sigchos	153
Saquisilí	511
Imbabura	4816
Ibarra	2417
Otavaló	918
Cotacachi	591
Antonio Ante	525
Pimampiro	166
San Miguel De Urcuquí	199
Loja	6375
Calvas	131
Célica	110
Loja	4879
Macará	442
Catamayo	244
Gonzanama	45
Olmedo	13
Pindal	98
Saraguro	91
Chaguarpamba	33
Zapotillo	32
Paltas	142
Quilanga	6
Sozoranga	44
Espíndola	21
Puyango	44
Pichincha	60494
Mejía	1254
Pedro Vicente Maldonado	150
Quito	55674
San Miguel De Los Bancos	173
Pedro Moncayo	170
Cayambe	683
Puerto Quito	165
Rumiñahui	2225

Tungurahua	6168
Ambato	4198
San Pedro De Pelileo	580
Santiago De Pillaro	144
Quero	47
Cevallos	31
Mocha	23
Tisaleo	37
Pañate	175
Baños De Agua Santa	933
Total Región Sierra	103178

Región Amazónica	
Provincia/Cantón	Confirmado
Morona Santiago	3015
Gualaquiza	420
Morona	1134
Sucúa	426
Palora	212
Taisha	174
Limón Indanza	139
Santiago	195
Tiwintza	53
Pablo Sexto	55
Huamboya	68
Logroño	107
San Juan Bosco	32
Napo	1447
El Chaco	218
Quijos	165
Tena	840
Archidona	205
Carlos Julio Arosemena Tola	19
Orellana	1972
Orellana	1255
La Joya De Los Sachas	303
Loreto	70
Aguarico	344
Pastaza	2276
Pastaza	1461
Mera	577
Santa Clara	123
Arajuno	115
Sucumbios	2778
Cuyabeno	139
Lago Agrio	1631
Shushufindi	573
Putumayo	104
Sucumbios	37
Cascales	121
Gonzalo Pizarro	173
Zamora Chinchipe	1582
Chinchipe	92
Nangaritza	47
Yantzaza	447
Zamora	552
Paquisha	68
El Pangui	150
Centinela Del Cóndor	124
Yacuambi	85
Palanda	17
Total Región Amazónica	13070

Región Insular	
Provincia/Cantón	Confirmado
Galápagos	228
San Cristóbal	50
Isabela	14
Santa Cruz	164
Total Región Insular	228