

SITUACIÓN NACIONAL POR COVID-19

INFOGRAFÍA N°315

Inicio 29/02/2020- Corte 07/01/2021 08:00



218.385

Casos confirmados con pruebas PCR



190.350

*Pacientes recuperados



Se han tomado **767.133** muestras para RT-PCR.

Este indicador, de actualización diaria, reporta el número acumulado de las muestras tomadas para la realización de la prueba RT-PCR en los laboratorios autorizados en Ecuador. Cabe indicar que puede existir más de una muestra por persona durante el proceso diagnóstico.

* **88,69%** pacientes recuperados respecto a confirmados PCR
Los pacientes recuperados son aquellos que han sido ingresado al sistema de vigilancia con al menos una prueba RT-PCR positivo, han pasado al menos 29 días desde la fecha de inicio de síntomas y están vivos. Este indicador se mostrará acumulado semanalmente cada domingo.



*Detalle de fallecidos

Confirmados	Probables	Total
9.577	4.581	14.158

***Fallecidos por Covid-19:** corresponde a los fallecidos confirmados con una prueba RT-PCR positiva, fallecidos probables que son las personas con síntomas, otras pruebas de laboratorio o imagen relacionados a Covid-19, sin una prueba RT-PCR.

Provincia	Confirmados por RT-PCR	Fallecidos confirmados por RT-PCR	Fallecidos probables
Azuay	14.031	226	20
Bolívar	2.574	73	15
Cañar	2.915	104	6
Carchi	3.791	126	2
Chimborazo	3.417	356	124
Cotopaxi	5.849	316	65
El Oro	8.613	577	208
Esmeraldas	5.102	242	55
Galápagos	953	6	2
Guayas	28.276	1.865	1.693
Imbabura	6.261	217	17
Loja	7.748	247	47
Los Ríos	5.015	362	242
Manabí	15.399	1.320	1.061
Morona Santiago	3.761	37	0
Napo	1.738	78	3
Orellana	2.128	53	18
Pastaza	2.421	64	17
Pichincha	77.176	2.032	277
Santa Elena	2.723	386	280
Sto. Domingo Tsác	6.042	384	116
Sucumbíos	3.036	100	3
Tungurahua	7.737	350	309
Zamora Chinchipe	1.679	56	1
Total general	218.385	9.577	4.581

A fin de facilitar la lectura del indicador "casos fallecidos" y proporcionar la información desagregada por provincias se desglosa el número de fallecidos con Covid-19 confirmados por una prueba RT-PCR y los fallecidos probables con Covid-19.



505.306

Total casos descartados



26.219

Casos con alta hospitalaria



585

Hospitalizados estables



382

Hospitalizados pronóstico reservado



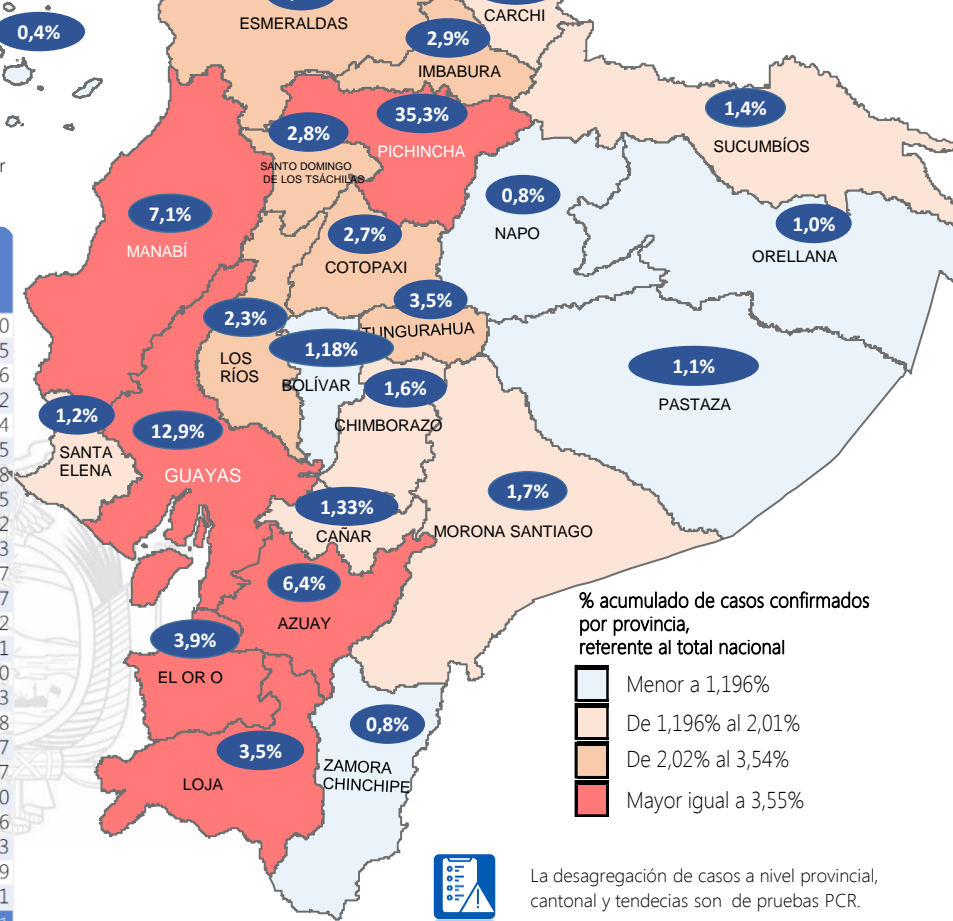
Llamadas 171, relacionadas a Covid 19	Teleconsulta	Atenciones en establecimientos de salud - MSP	Seguimiento telefónico	Seguimiento en domicilio
896.574	121.006	20.525	366.809	86.783

- Llamadas al 171 relacionadas a Covid-19: número de llamadas (acumuladas) atendidas por la plataforma 171 relacionadas a Covid-19.
- Teleconsulta: ciudadanos atendidos a través del APP SALUDEc y por un médico del 171.
- Atenciones en establecimientos de salud del MSP: citas agendadas a través del 171 en establecimientos del primer nivel de atención.
- Seguimiento telefónico: llamadas a pacientes con diagnóstico confirmado, seguidos vía telefónica en primer nivel, por un profesional del MSP.
- Seguimiento en domicilio: visitas domiciliarias a pacientes con diagnóstico confirmado, desde el primer nivel de atención, por un profesional del MSP.

Fuente: Ministerio de Salud Pública

GALÁPAGOS

0,4%

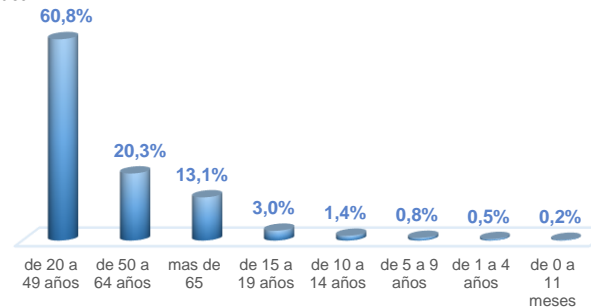


% acumulado de casos confirmados por provincia, referente al total nacional

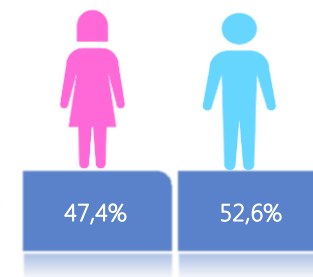
- Menor a 1,196%
- De 1,196% al 2,01%
- De 2,02% al 3,54%
- Mayor igual a 3,55%

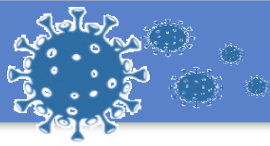
La desagregación de casos a nivel provincial, cantonal y tendencias son de pruebas PCR.

Casos confirmados por grupo etario



Casos confirmados por sexo



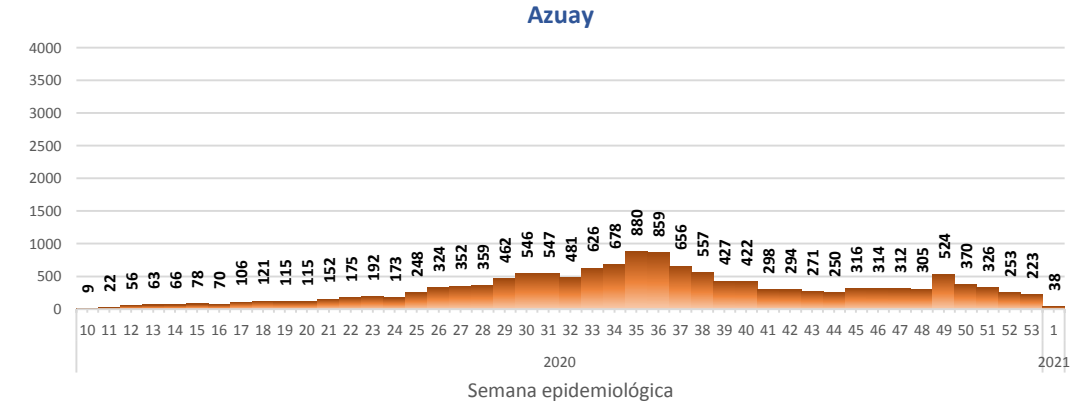
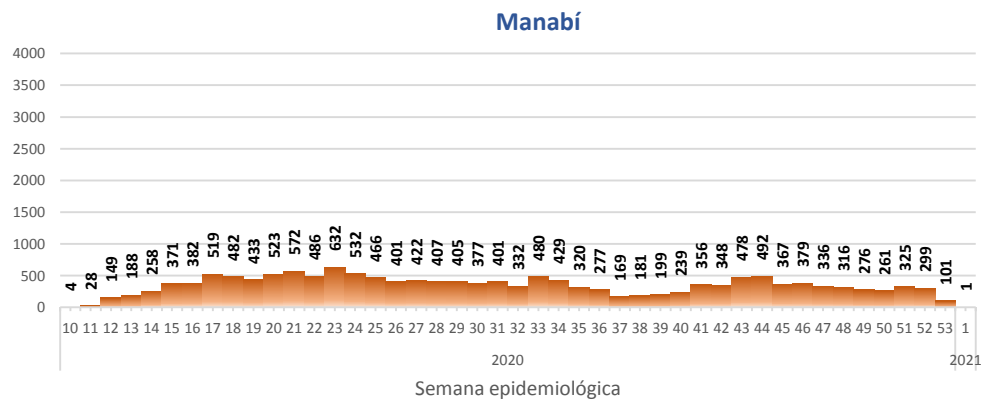
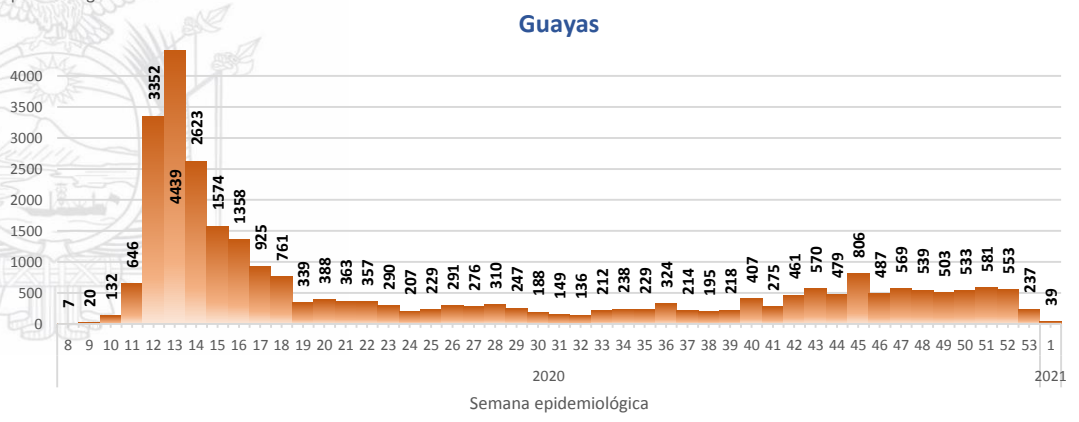
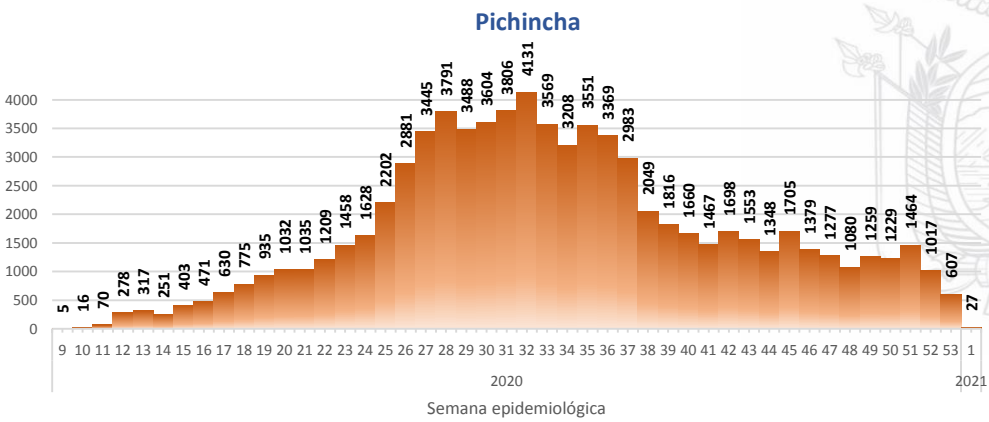
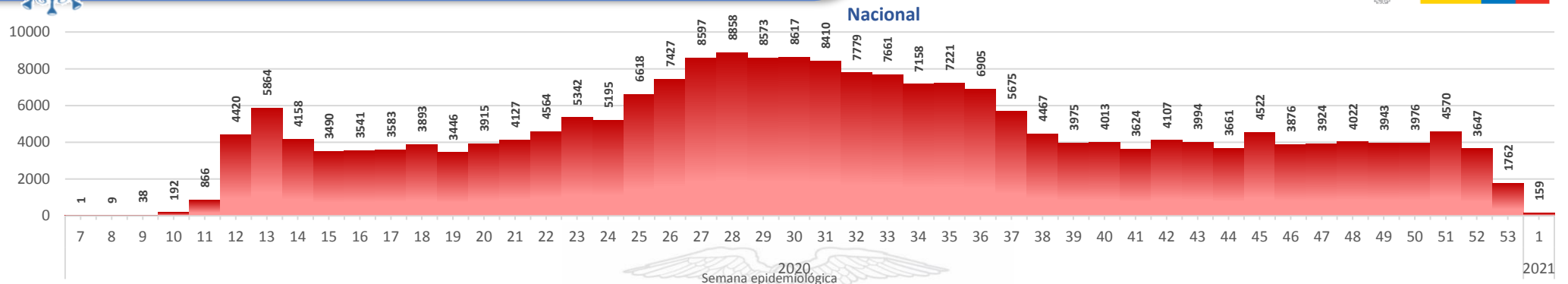


SITUACIÓN NACIONAL POR COVID-19

INFOGRAFÍA N°315

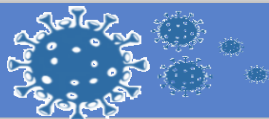
Inicio 29/02/2020- Corte 07/01/2021 08:00

CURVA EPIDEMIOLÓGICA DE CASOS COVID-19 ACUMULADOS POR SEMANA EPIDEMIOLÓGICA



Curva epidémica casos confirmados Covid-19 nos permite conocer la evolución de los casos confirmados con COVID-19 a lo largo de la pandemia, agrupados por semana epidemiológica, tomando en cuenta la fecha de inicio de síntomas.

Semana epidemiológica: Es un periodo de tiempo adoptado a nivel internacional; inicia en domingo y termina en sábado y nos permite analizar la evolución de las enfermedades o eventos, sujetos a vigilancia epidemiológica.



SITUACIÓN NACIONAL POR COVID-19
INFOGRAFÍA N°315
Inicio 29/02/2020- Corte 07/01/2021 08:00

CASOS CONFIRMADOS POR CANTÓN



Región Costa	
Provincia/Cantón	Confirmado
El Oro	8613
Arenillas	475
Huaquillas	484
Machala	4540
Pasaje	430
Santa Rosa	939
Atahualpa	87
Zaruma	400
Portovelo	498
El Guabo	199
Balsas	60
Las Lajas	18
Marcabellí	17
Chilla	11
Piñas	455
Esmeraldas	5102
Esmeraldas	2476
Quinindé	1365
Rioverde	242
Atacames	400
Muisne	182
San Lorenzo	107
Eloy Alfaro	330
Guayas	28276
Alfredo Baquerizo Moreno	43
Balao	85
Balzar	279
Colimes	62
Daule	1117
Durán	1675
Empalme	453
Guayaquil	19825
Milagro	1171
Naranjal	396
Pedro Carbo	276
Salitre	238
Samborombón	1111
Santa Lucía	102
Playas	245
Simón Bolívar	27
San Jacinto De Yaguachi	292
Palestina	58
El Triunfo	291
Lomas De Sargentillo	67
Naranjito	193
Nobol	36
Gral. Antonio Elizalde	172
Isidro Ayora	39
Cmel. Marcelino Maridueña	23
Los Ríos	5015
Baba	98
Babahoyo	1855
Buena Fe	330
Mocache	58
Montalvo	109
Palenque	73
Puebloviejo	111
Quevedo	1153
Urdaneta	143
Ventanas	572
Vinces	263
Quinsaloma	152
Valencia	98

Manabí		15399
24 De Mayo		278
Bolívar		332
Jipijapa		679
Manta		2190
Montecristi		471
Portoviejo		5201
Rocafuerte		630
Santa Ana		432
Sucre		675
Paján		215
Jaramijó		108
Olmedo		138
Junín		267
El Carmen		575
Puerto López		321
Pichincha		166
Chone		1562
Flavio Alfaro		237
Pedernales		378
Tosagua		297
Jama		103
San Vicente		144
Santa Elena	2723	
Santa Elena		1194
La Libertad		937
Salinas		592
Sto. Domingo Tsáchilas	6042	
La Concordia		858
Santo Domingo		5184
Total Región Costa	71170	

Región Sierra	
Provincia/Cantón	Confirmado
Azuay	14031
Camilo Ponce Enríquez	194
Cuenca	11261
Gualaceo	634
Santa Isabel	324
El Pan	89
Nabón	71
Paute	705
Sígsig	182
Sevilla De Oro	150
San Fernando	21
Guachapala	109
Girón	145
Pucara	20
Chordeleg	109
Oña	17
Bolívar	2574
Chillanes	93
Chimbo	165
Guaranda	1431
San Miguel	174
Echeandía	283
Caluma	270
Las Navas	158

Cañar		2915
Azogues		1515
Déleg		29
La Troncal		474
El Tambo		160
Biblián		167
Suscal		27
Cañar		543
Carchi	3791	
Bolívar		244
Tulcán		2155
Montúfar		518
Mira		353
San Pedro De Huaca		206
Espejo		315
Chimborazo	3417	
Colta		134
Riobamba		2367
Cumandá		113
Guano		197
Chambo		46
Guamote		87
Alausí		233
Chunchi		112
Pallatanga		44
Penipe		84
Cotopaxi	5849	
Pangua		137
Pujilí		608
Salcedo		1349
La Maná		231
Latacunga		2760
Sigchos		199
Saquisilí		565
Imbabura	6261	
Ibarra		3187
Otavalo		1209
Cotacachi		756
Antonio Ante		685
Pimampiro		194
San Miguel De Urcuquí		230
Loja	7748	
Calvas		176
Célica		122
Loja		5751
Macará		513
Catamayo		278
Gonzanama		59
Olmedo		16
Pindal		105
Saraguro		194
Chaguarpamba		37
Zapotillo		57
Paltas		233
Quilanga		9
Sozoranga		55
Espíndola		47
Puyango		96
Pichincha	77176	
Mejía		1534
Pedro Vicente Maldonado		169
Quito		71184
San Miguel De Los Bancos		193
Pedro Moncayo		209
Cayambe		874
Puerto Quito		169
Rumiñahui		2844

Tungurahua		7737
Ambato		5281
San Pedro De Pelileo		851
Santiago De Pillaro		191
Quero		83
Cevallos		34
Mocha		32
Tisaleo		48
Patate		220
Baños De Agua Santa		997
Total Región Sierra	131499	

Región Amazónica	
Provincia/Cantón	Confirmado
Morona Santiago	3761
Gualaquiza	515
Morona	1501
Sucúa	490
Palora	254
Taisha	202
Limón Indanza	211
Santiago	235
Tiwintza	55
Pablo Sexto	60
Logroño	132
Huamboya	73
San Juan Bosco	33
Napo	1738
El Chaco	264
Quijos	180
Tena	1037
Archidona	233
Carlos Julio Arosemena Tola	24
Orellana	2128
Orellana	1367
La Joya De Los Sachas	342
Loreto	74
Aguarico	345
Pastaza	2421
Pastaza	1588
Mera	591
Santa Clara	125
Arajuno	117
Sucumbios	3036
Cuyabeno	149
Lago Agrio	1756
Shushufindi	662
Putumayo	120
Sucumbios	42
Cascales	124
Gonzalo Pizarro	183
Zamora Chinchipe	1679
Chinchipe	99
Nangaritza	50
Yantzaza	478
Zamora	573
Paquisha	74
El Pangui	171
Centinela Del Cóndor	126
Yacuambi	85
Palanda	23
Total Región Amazónica	14763

Región Insular	
Provincia/Cantón	Confirmado
Galápagos	953
San Cristóbal	145
Isabela	273
Santa Cruz	535
Total general	953