

# SITUACIÓN NACIONAL POR COVID-19

## INFOGRAFÍA N°346

Inicio 29/02/2020- Corte 07/02/2021 08:00

**258.282**

Casos confirmados con pruebas PCR

**220.398**

\*Pacientes recuperados

\* **85,33%** pacientes recuperados respecto a confirmados PCR  
**Los pacientes recuperados** son aquellos que han sido ingresado al sistema de vigilancia con al menos una prueba RT-PCR positivo, han pasado al menos 29 días desde la fecha de inicio de síntomas y están vivos. Este indicador se mostrará acumulado semanalmente cada domingo.

\*Detalle de fallecidos

Confirmados	Probables	Total
<b>10.318</b>	<b>4.694</b>	<b>15.012</b>

\***Fallecidos por Covid-19:** corresponde a los fallecidos confirmados con una prueba RT-PCR positiva, fallecidos probables que son las personas con síntomas, otras pruebas de laboratorio o imagen relacionados a Covid-19, sin una prueba RT-PCR.

**602.913**

Total casos descartados

**29.707**

Casos con alta hospitalaria

**818**

Hospitalizados estables

**492**

Hospitalizados pronóstico reservado

Llamadas 171, relacionadas a Covid 19	Teleconsulta	Atenciones en establecimientos de salud - MSP	Seguimiento telefónico	Seguimiento en domicilio
923.159	126.712	22.342	394.928	97.072

- Llamadas al 171 relacionadas a Covid-19: número de llamadas (acumuladas) atendidas por la plataforma 171 relacionadas a Covid-19.
- Teleconsulta: ciudadanos atendidos a través del APP SALUDEc y por un médico del 171.
- Atenciones en establecimientos de salud del MSP: citas agendadas a través del 171 en establecimientos del primer nivel de atención.
- Seguimiento telefónico: llamadas a pacientes con diagnóstico confirmado, seguidos vía telefónica en primer nivel, por un profesional del MSP.
- Seguimiento en domicilio: visitas domiciliarias a pacientes con diagnóstico confirmado, desde el primer nivel de atención, por un profesional del MSP.

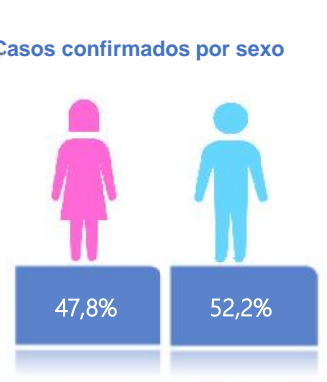
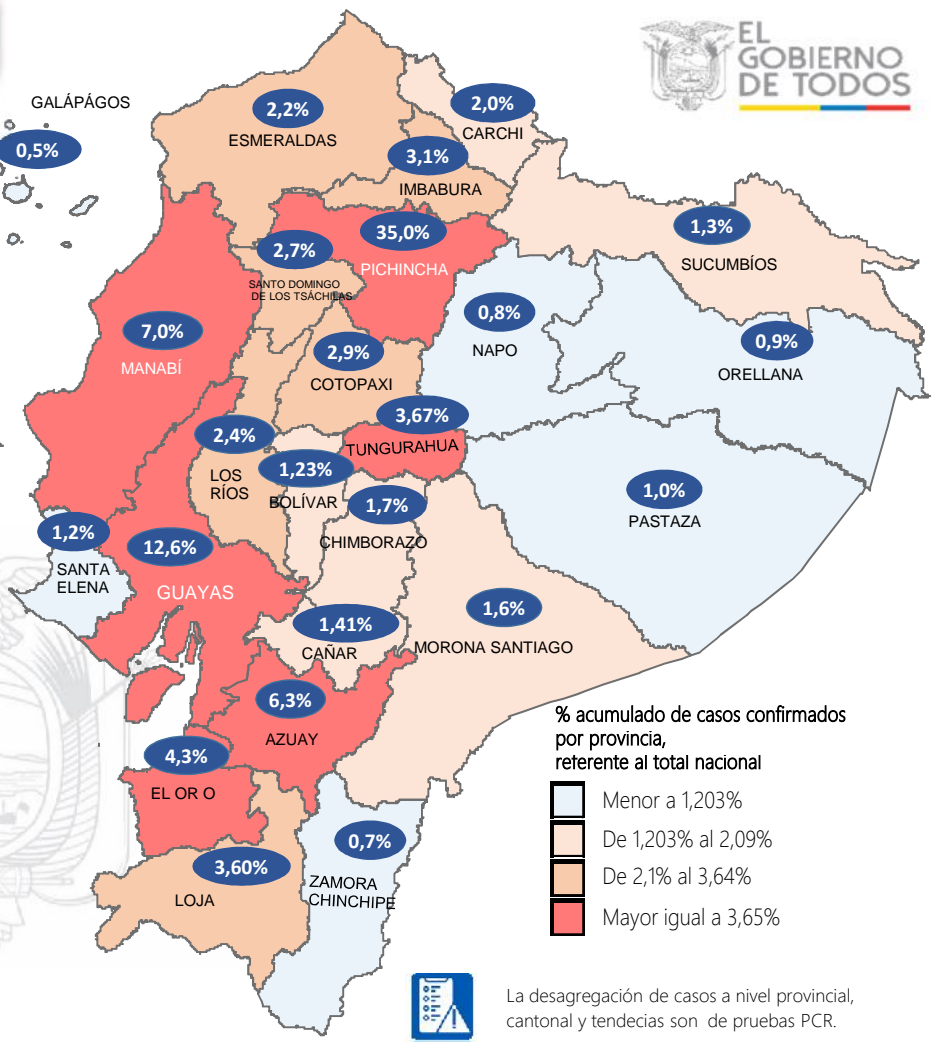
Fuente: Ministerio de Salud Pública

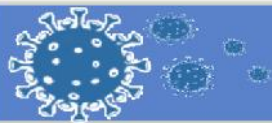
Se han tomado **909.065** muestras para RT-PCR.

Este indicador, de actualización diaria, reporta el número acumulado de las muestras tomadas para la realización de la prueba RT-PCR en los laboratorios autorizados en Ecuador. Cabe indicar que puede existir más de una muestra por persona durante el proceso diagnóstico.

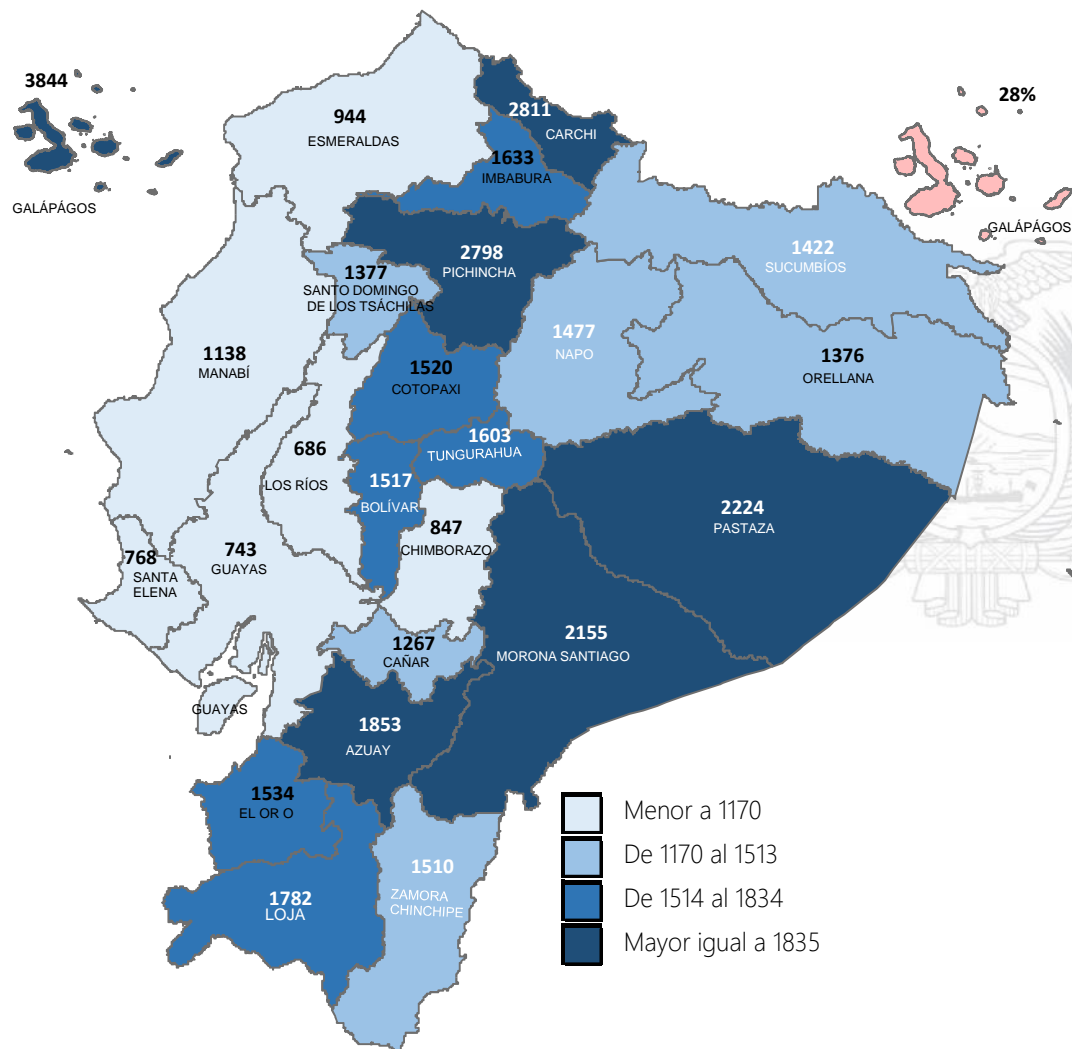
Provincia	Confirmados por RT-PCR	Fallecidos confirmados por RT-PCR	Fallecidos probables
Azuay	16.335	280	23
Bolívar	3.184	75	15
Cañar	3.631	109	6
Carchi	5.252	171	3
Chimborazo	4.438	387	126
Cotopaxi	7.428	353	80
El Oro	10.979	647	213
Esmeraldas	5.579	247	56
Galápagos	1.270	8	3
Guayas	32.630	1.959	1.702
Imbabura	7.898	236	17
Loja	9.287	273	48
Los Ríos	6.319	368	247
Manabí	18.075	1.441	1.074
Morona Santiago	4.235	41	0
Napo	1.975	80	3
Orellana	2.220	57	20
Pastaza	2.540	67	17
Pichincha	90.325	2.122	312
Santa Elena	3.080	408	280
Sto. Domingo Tsác	7.036	419	119
Sucumbios	3.278	108	3
Tungurahua	9.470	404	326
Zamora Chinchipe	1.818	58	1
<b>Total general</b>	<b>258.282</b>	<b>10.318</b>	<b>4.694</b>

A fin de facilitar la lectura del indicador "casos fallecidos" y proporcionar la información desagregada por provincias se desglosa el número de fallecidos con Covid-19 confirmados por una prueba RT-PCR y los fallecidos probables con Covid-19.



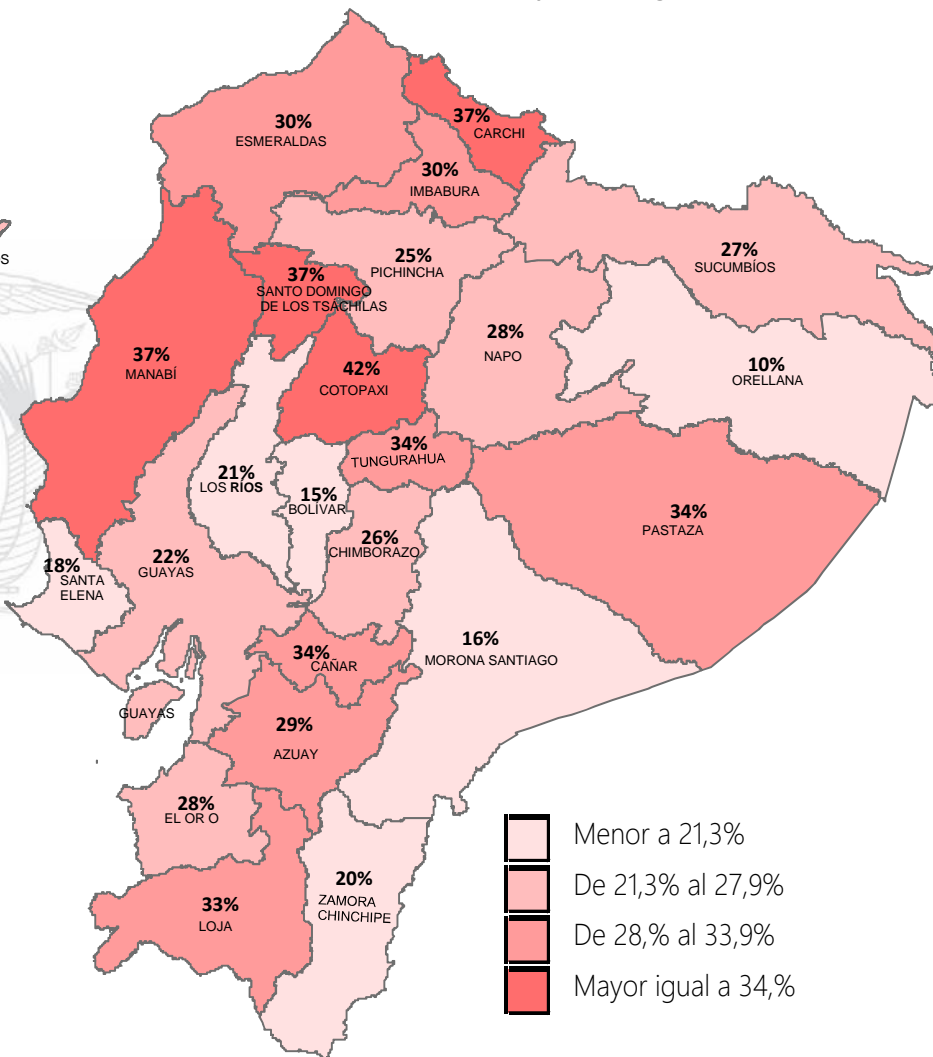


Tasa de incidencia acumulada de casos COVID-19 por cada 100.000 habitantes



- Menor a 1170
- De 1170 al 1513
- De 1514 al 1834
- Mayor igual a 1835

Porcentaje de positividad de pruebas RT-PCR en las últimas cuatro semanas epidemiológicas



- Menor a 21,3%
- De 21,3% al 27,9%
- De 28,% al 33,9%
- Mayor igual a 34,%



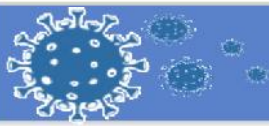
La tasa de incidencia acumulada de casos COVID-19 se define como el número de casos confirmados que se presentan por cada 100.000 habitantes, en cada provincia. Se considera la población INEC proyectada al



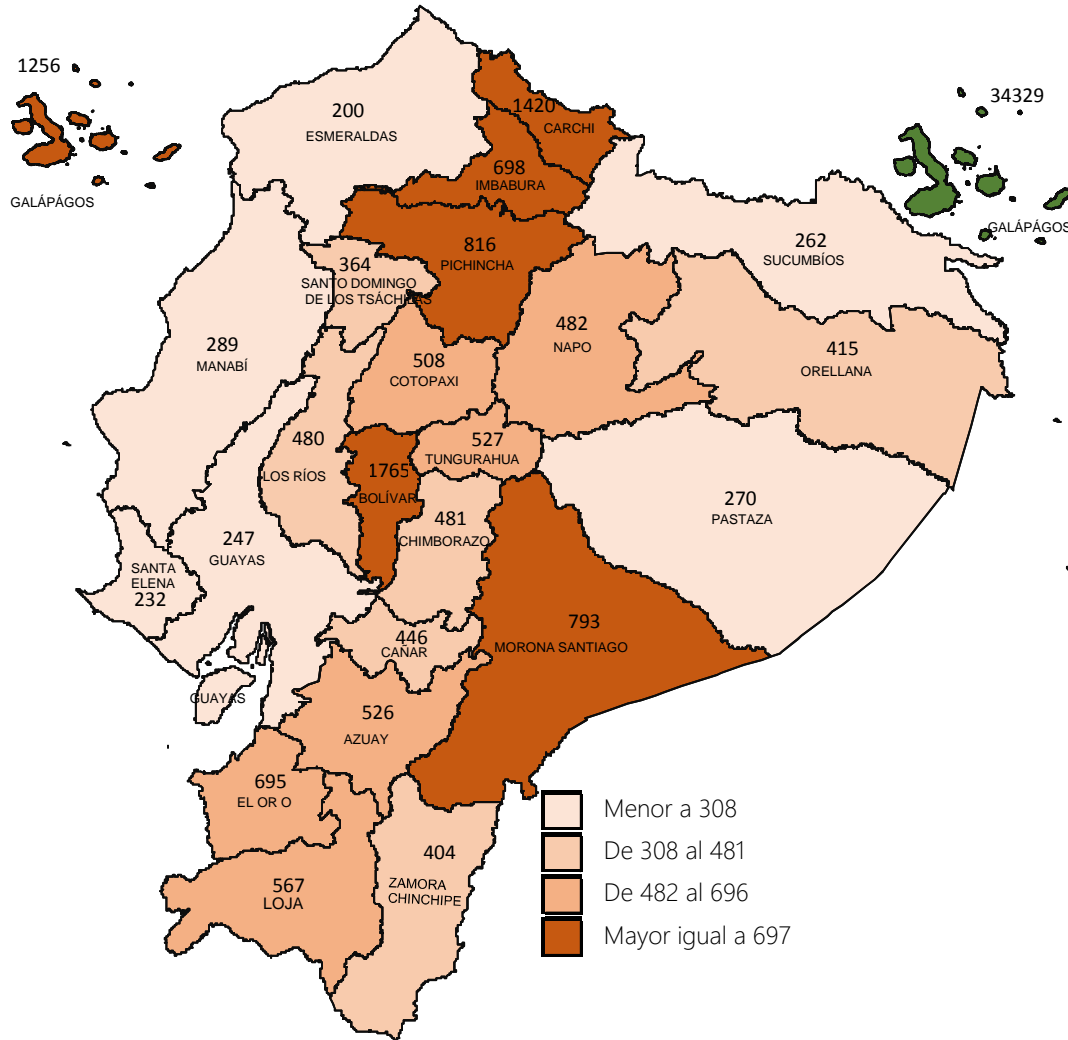
Tasa de positividad: Es el número de resultados positivos de las pruebas RT-PCR del total de muestras con resultado, expresado en porcentaje.

Esta información se actualizará los días domingo, al cierre de la semana epidemiológica.





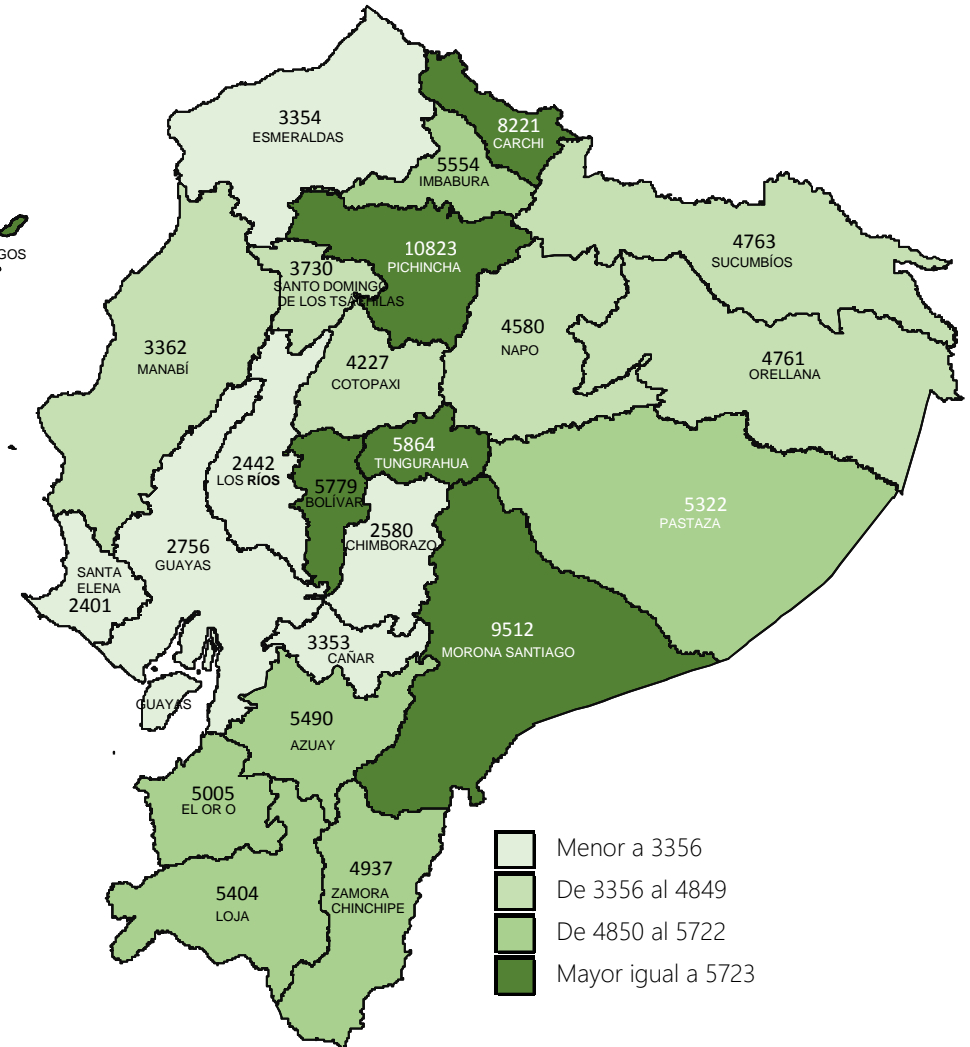
Tasa de cobertura de pruebas RT-PCR 4 últimas semanas epidemiológicas



Tasa de cobertura de pruebas RT-PCR 4 últimas semanas epidemiológicas:

Es el número pruebas RT-PCR realizadas en las últimas 4 semanas epidemiológicas, dividido para el total de la población de la Provincia y multiplicado por 100.000 habitantes.

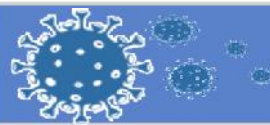
Tasa de cobertura de pruebas RT-PCR acumulada



Tasa de cobertura de pruebas RT-PCR acumulada:

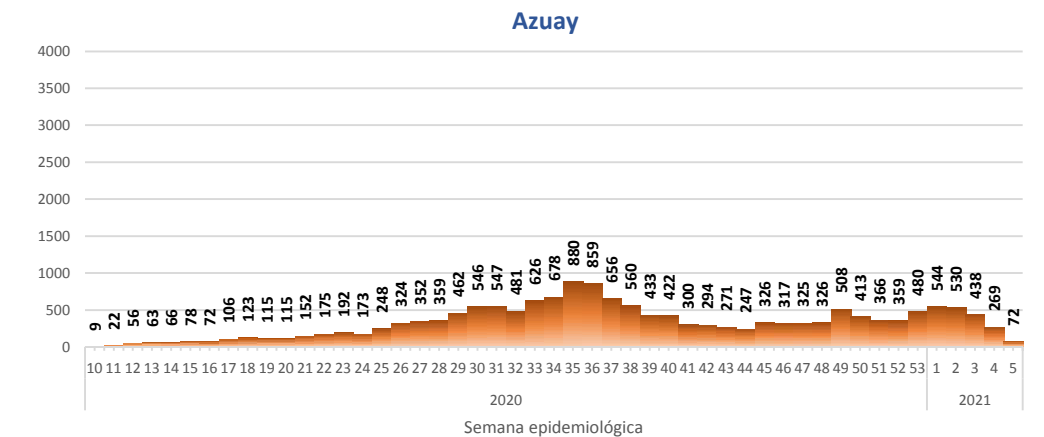
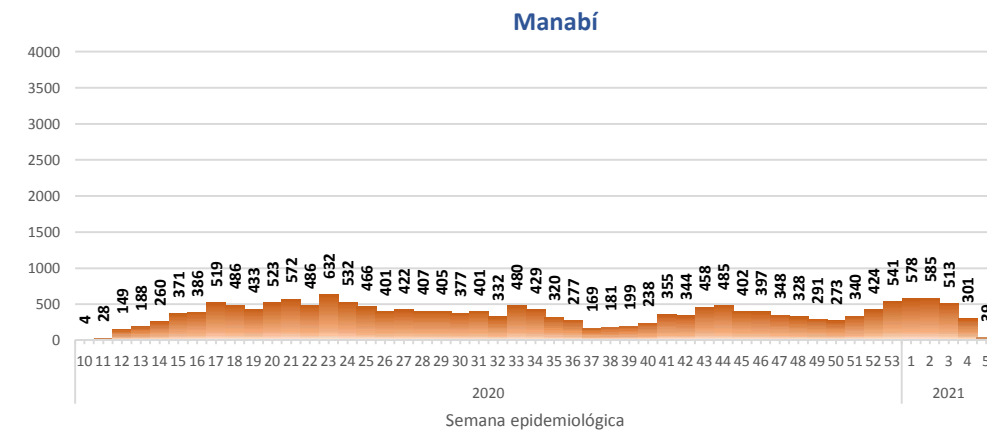
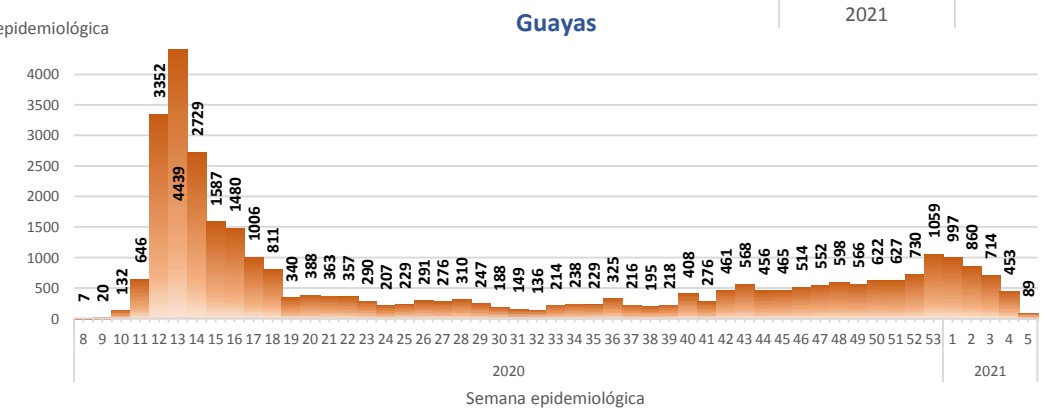
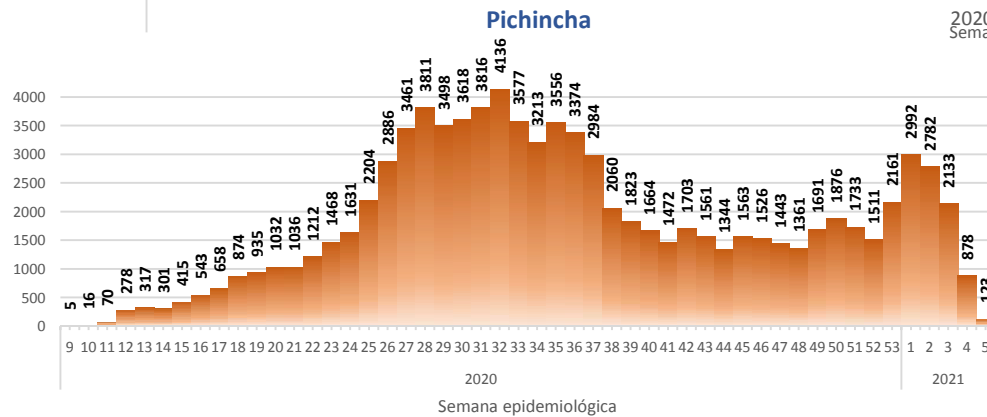
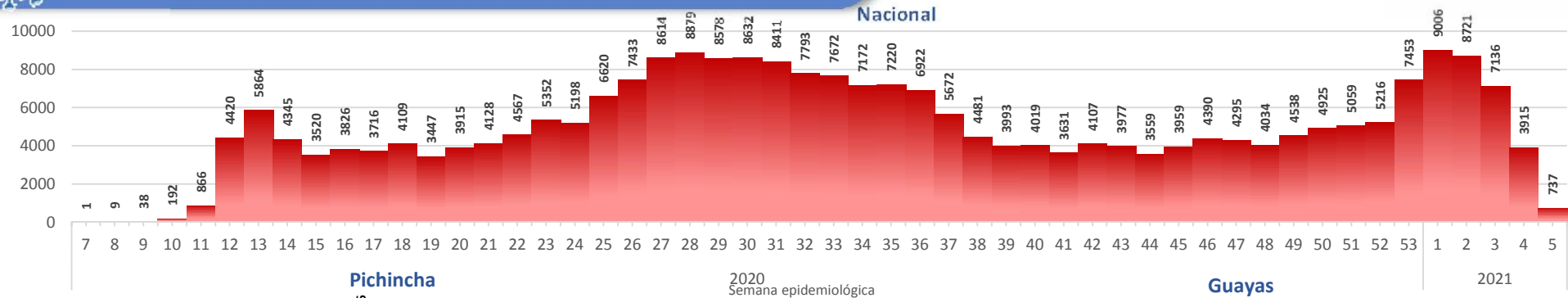
Es el número pruebas RT-PCR realizadas acumulado desde el inicio de la Pandemia en el Ecuador hasta la última semana epidemiológica, dividido para el total de la población de la Provincia y multiplicado por 100.000 habitantes.





**SITUACIÓN NACIONAL POR COVID-19**  
**INFOGRAFÍA N°346**  
 Inicio 29/02/2020- Corte 07/02/2021 08:00

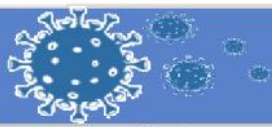
**CURVA EPIDEMIOLÓGICA DE CASOS COVID-19**  
**ACUMULADOS POR SEMANA EPIDEMIOLÓGICA**



Curva epidemiológica de casos confirmados Covid-19, nos permite conocer la evolución de los casos confirmados con COVID-19 a lo largo de la pandemia, agrupados por semana epidemiológica, tomando en cuenta la fecha de inicio de síntomas.

Semana epidemiológica: Es un periodo de tiempo adoptado a nivel internacional; inicia en domingo y termina en sábado y nos permite analizar la evolución de las enfermedades o eventos, sujetos a vigilancia epidemiológica.





SITUACIÓN NACIONAL POR COVID-19  
INFOGRAFÍA N°346

Inicio 29/02/2020- Corte 07/02/2021 08:00

CASOS CONFIRMADOS POR CANTÓN



Región Costa	
Provincia/Cantón	Confirmado
<b>El Oro</b>	<b>10979</b>
Arenillas	508
Huaquillas	564
Machala	5894
Pasaje	714
Santa Rosa	1120
Atahualpa	143
Zaruma	499
Portovelo	537
El Guabo	257
Balsas	76
Las Lajas	22
Marcabellí	34
Chilla	12
Piñas	599
<b>Esmeraldas</b>	<b>5579</b>
Esmeraldas	2755
Quinindé	1487
Rioverde	243
Atacames	446
Muisne	188
San Lorenzo	121
Eloy Alfaro	339
<b>Guayas</b>	<b>32630</b>
Alfredo Baquerizo Moreno	55
Balao	111
Balzar	337
Colimes	97
Daule	1208
Durán	1950
Empalme	554
Guayaquil	22514
Milagro	1651
Naranjal	502
Pedro Carbo	343
Salitre	298
Samborondón	1173
Santa Lucía	108
Playas	280
Simón Bolívar	36
San Jacinto De Yaguachi	346
Palestina	73
El Triunfo	353
Lomas De Sargentillo	72
Naranjito	225
Nobol	42
Gral. Antonio Elizalde	228
Isidro Ayora	41
Cnel. Marcelino Maridueña	33
<b>Los Ríos</b>	<b>6319</b>
Baba	121
Babahoyo	2269
Buena Fe	436
Mocache	81
Montalvo	156
Palenque	104
Puebloviejo	134
Quevedo	1370
Urdaneta	185
Ventanas	655
Vinces	364
Quinsaloma	177
Valencia	267

Manabí		10075
24 De Mayo	343	
Bolívar	379	
Jipijapa	888	
Manta	2583	
Montecristi	527	
Portoviejo	6176	
Rocafuerte	812	
Santa Ana	501	
Sucre	772	
Paján	264	
Jaramijó	116	
Olmedo	176	
Junín	292	
El Carmen	622	
Puerto López	345	
Pichincha	224	
Chone	1766	
Flavio Alfaro	259	
Pedernales	408	
Tosagua	341	
Jama	128	
San Vicente	153	
<b>Santa Elena</b>	<b>3080</b>	
Santa Elena	1336	
La Libertad	1061	
Salinas	683	
<b>Sto. Domingo Tsáchilas</b>	<b>7036</b>	
La Concordia	979	
Santo Domingo	6057	
<b>Total Región Costa</b>	<b>83698</b>	

Región Sierra	
Provincia/Cantón	Confirmado
<b>Azuay</b>	<b>16335</b>
Camilo Ponce Enríquez	252
Cuenca	12990
Gualaceo	713
Santa Isabel	441
El Pan	93
Nabón	93
Paute	786
Sigsig	209
Sevilla De Oro	201
San Fernando	48
Guachapala	139
Girón	175
Pucara	40
Chordeleg	132
Oña	23
<b>Bolívar</b>	<b>3184</b>
Chillanes	144
Chimbo	199
Guaranda	1632
San Miguel	301
Echeandía	363
Caluma	361
Las Naves	184

Cañar		3631
Azogues	1949	
Déleg	50	
La Troncal	529	
El Tambo	174	
Biblián	213	
Suscal	34	
Cañar	682	
<b>Carchi</b>	<b>5252</b>	
Bolívar	339	
Tulcán	2858	
Montúfar	798	
Mira	483	
San Pedro De Huaca	321	
Espejo	453	
<b>Chimborazo</b>	<b>4438</b>	
Colta	174	
Riobamba	3002	
Cumandá	166	
Guano	249	
Chambo	66	
Guamote	110	
Alausí	347	
Chunchi	158	
Pallatanga	65	
Penipe	101	
<b>Cotopaxi</b>	<b>7428</b>	
Pangua	198	
Pujilí	817	
Salcedo	1780	
La Maná	333	
Latacunga	3365	
Sigchos	320	
Saquisilí	615	
<b>Imbabura</b>	<b>7898</b>	
Ibarra	4002	
Otavalo	1556	
Cotacachi	913	
Antonio Ante	905	
Pimampiro	231	
San Miguel De Urququí	291	
<b>Loja</b>	<b>9287</b>	
Calvas	231	
Célica	127	
Loja	6840	
Macará	531	
Catamayo	325	
Gonzanama	67	
Olmedo	20	
Pindal	109	
Saraguro	282	
Chaguarpamba	45	
Zapotillo	86	
Paltas	358	
Quilanga	17	
Sozoranga	59	
Espindola	79	
Puyango	111	
<b>Pichincha</b>	<b>90325</b>	
Mejía	1803	
Pedro Vicente Maldonado	215	
Quito	83391	
San Miguel De Los Bancos	277	
Pedro Moncayo	248	
Cayambe	1001	
Puerto Quito	189	
Rumiñahui	3201	

Tungurahua		9470
Ambato	6499	
San Pedro De Pelileo	1052	
Santiago De Pillaro	262	
Quero	118	
Cevallos	59	
Mocha	42	
Tisaleo	72	
Patate	255	
Baños De Agua Santa	1111	
<b>Total Región Sierra</b>	<b>157248</b>	

Región Amazónica	
Provincia/Cantón	Confirmado
<b>Morona Santiago</b>	<b>4235</b>
Gualaquiza	598
Morona	1676
Sucúa	534
Palora	320
Taisha	210
Limón Indanza	246
Santiago	260
Tiwintza	55
Pablo Sexto	62
Logroño	142
Huamboya	75
San Juan Bosco	57
<b>Napo</b>	<b>1975</b>
El Chaco	302
Quijos	211
Tena	1175
Archidona	263
Carlos Julio Arosemena Tola	24
<b>Orellana</b>	<b>2220</b>
Orellana	1430
La Joya De Los Sachas	367
Loreto	78
Aguarico	345
<b>Pastaza</b>	<b>2540</b>
Pastaza	1674
Mera	620
Santa Clara	125
Arajuno	121
<b>Sucumbíos</b>	<b>3278</b>
Cuyabeno	152
Lago Agrio	1837
Shushufindi	742
Putumayo	141
Sucumbíos	83
Cascales	126
Gonzalo Pizarro	197
<b>Zamora Chinchipe</b>	<b>1818</b>
Chinchipe	117
Nangaritza	51
Yantzaza	509
Zamora	633
Paquisha	78
El Pangui	183
Centinela Del Cóndor	129
Yacuambi	85
Palanda	33
<b>Total Región Amazónica</b>	<b>16066</b>

Región Insular	
Provincia/Cantón	Confirmado
<b>Galápagos</b>	<b>1270</b>
San Cristóbal	213
Isabela	326
Santa Cruz	731
<b>Total general</b>	<b>1270</b>