

SITUACIÓN NACIONAL POR COVID-19

INFOGRAFÍA N°193

Inicio 29/02/2020- Corte 07/09/2020 08:00



110.092

Casos confirmados con pruebas PCR



91.242

*Pacientes recuperados

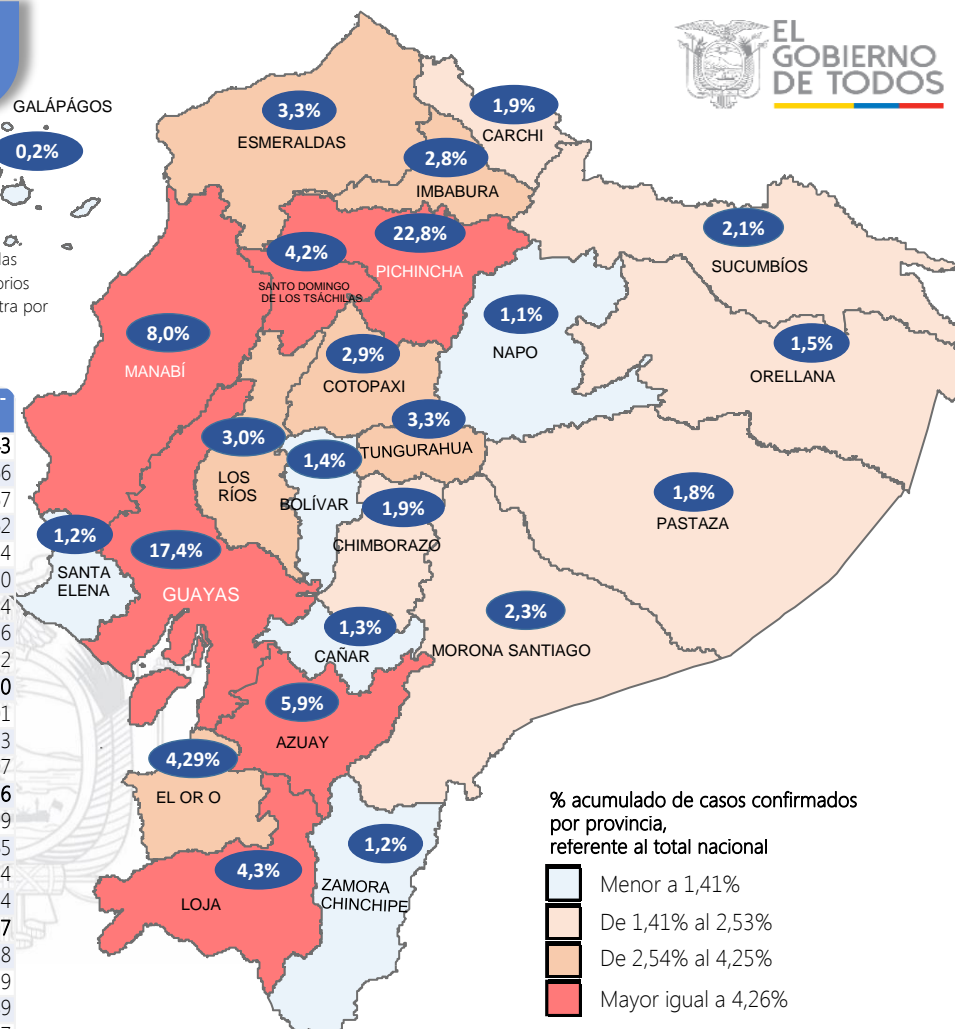


Se han tomado **330.998** muestras para RT-PCR.

Este indicador, de actualización diaria, reporta el número acumulado de las muestras tomadas para la realización de la prueba RT-PCR en los laboratorios autorizados en Ecuador. Cabe indicar que puede existir más de una muestra por persona durante el proceso diagnóstico.

Detalle de casos confirmados por PCR

| Provincia | Confirmado | Fallecidos por Covid-19 |
|------------------------|----------------|-------------------------|
| Azuay | 6.465 | 133 |
| Bolívar | 1.515 | 66 |
| Cañar | 1.470 | 67 |
| Carchi | 2.068 | 62 |
| Chimborazo | 2.095 | 334 |
| Cotopaxi | 3.222 | 250 |
| El Oro | 4.727 | 484 |
| Esmeraldas | 3.584 | 236 |
| Galápagos | 178 | 2 |
| Guayas | 19.122 | 3.290 |
| Imbabura | 3.067 | 101 |
| Loja | 4.770 | 213 |
| Los Ríos | 3.336 | 507 |
| Manabí | 8.804 | 1.746 |
| Morona Santiago | 2.525 | 19 |
| Napo | 1.176 | 65 |
| Orellana | 1.648 | 54 |
| Pastaza | 1.971 | 54 |
| Pichincha | 25.080 | 1.267 |
| Santa Elena | 1.326 | 628 |
| Sto. Domingo Tsáchilas | 4.589 | 429 |
| Sucumbios | 2.344 | 89 |
| Tungurahua | 3.658 | 437 |
| Zamora Chinchipe | 1.352 | 43 |
| Total general | 110.092 | 10.576 |



10.576

*Fallecidos por Covid-19



163.638

Total casos descartados

*Fallecidos por Covid-19: corresponde a la suma de los fallecidos confirmados con una prueba RT-PCR positiva más los fallecidos probables que son las personas con síntomas, otras pruebas de laboratorio o imagen relacionadas a Covid-19, sin una prueba RT-PCR.



16.258

Casos con alta hospitalaria



884

Hospitalizados estables



430

Hospitalizados pronóstico reservado



| Llamadas 171, relacionadas a Covid 19 | Teleconsulta | Atenciones en establecimientos de salud - MSP | Seguimiento telefónico | Seguimiento en domicilio |
|---------------------------------------|--------------|---|------------------------|--------------------------|
| 819.921 | 108.447 | 18.250 | 287.058 | 64.254 |

- Llamadas al 171 relacionadas a Covid-19: número de llamadas (acumuladas) atendidas por la plataforma 171 relacionadas a Covid-19.

- Teleconsulta: ciudadanos atendidos a través del APP SALUDEc y por un médico del 171.

- Atenciones en establecimientos de salud del MSP: citas agendadas a través del 171 en establecimientos del primer nivel de atención.

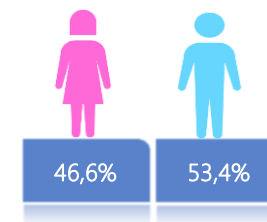
- Seguimiento telefónico: llamadas a pacientes con diagnóstico confirmado, seguidos vía telefónica en primer nivel, por un profesional del MSP.

- Seguimiento en domicilio: visitas domiciliarias a pacientes con diagnóstico confirmado, desde el primer nivel de atención, por un profesional del MSP.

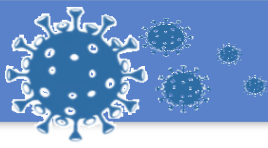
Casos confirmados por grupo etario



Casos confirmados por sexo



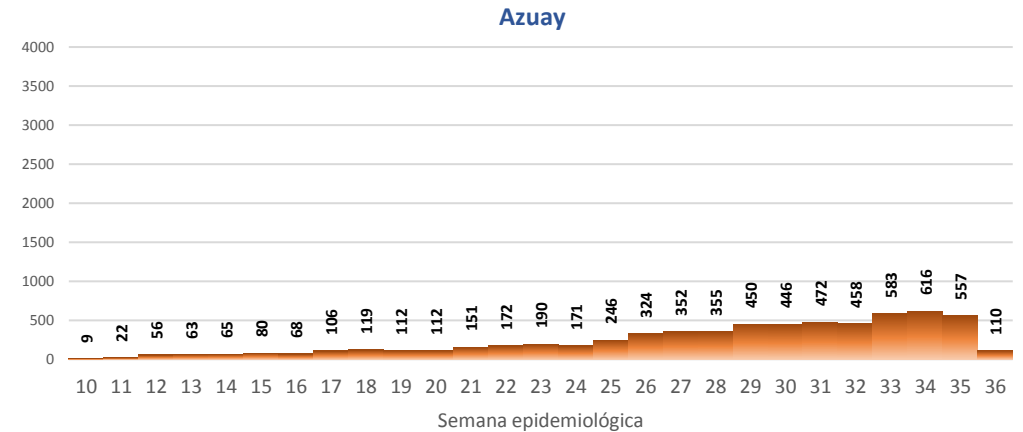
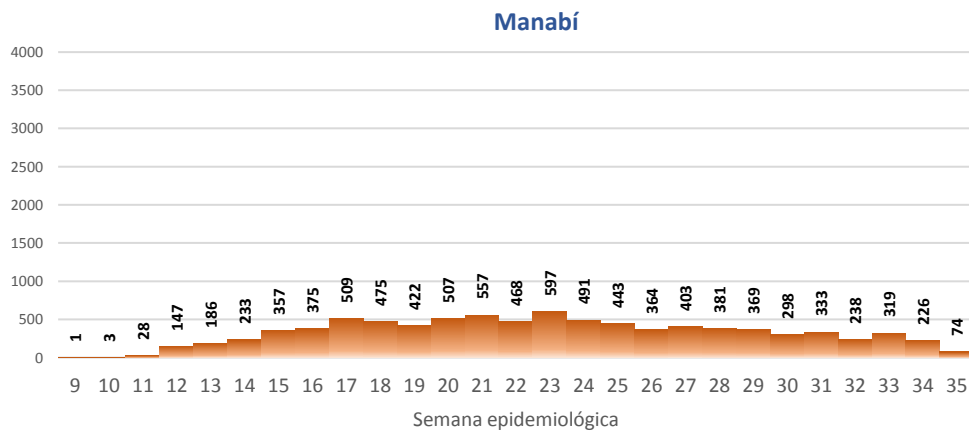
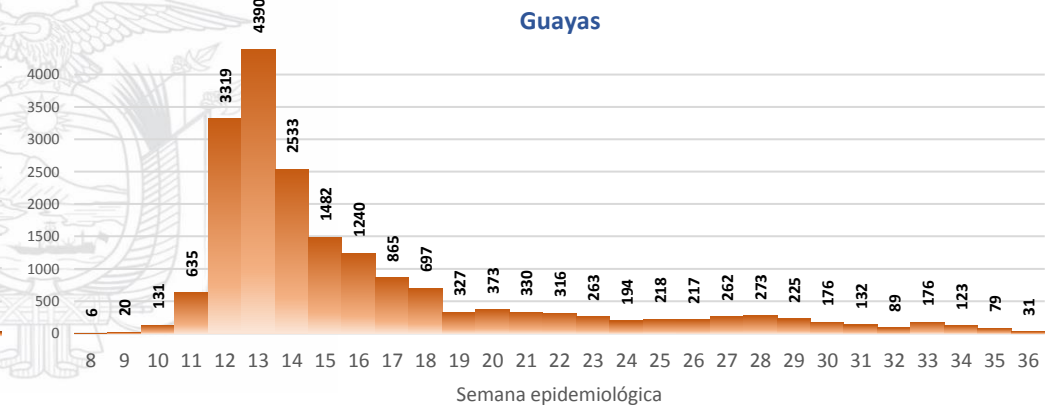
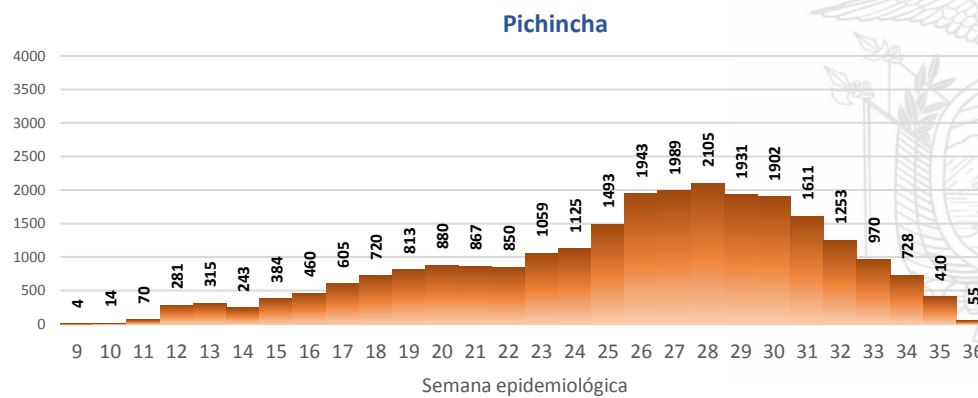
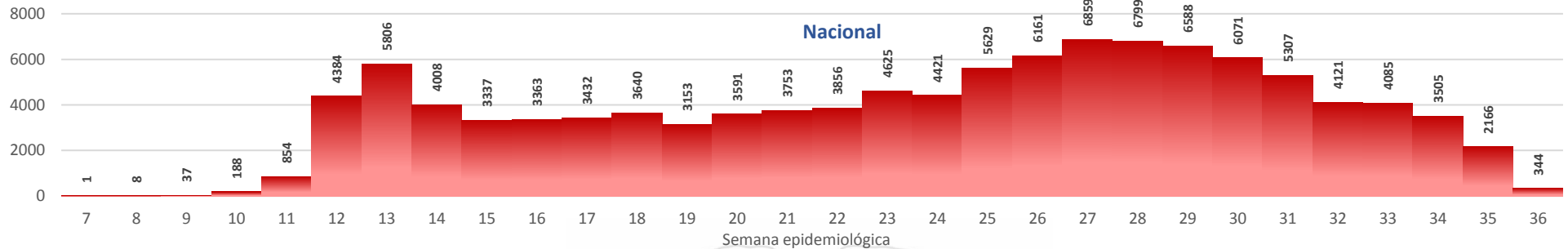
La desagregación de casos a nivel provincial, cantonal y tendencias son de pruebas PCR.



SITUACIÓN NACIONAL POR COVID-19 INFOGRAFÍA N°193

Inicio 29/02/2020- Corte 07/09/2020 08:00


CURVA EPIDEMIOLÓGICA DE CASOS COVID-19 ACUMULADOS POR SEMANA EPIDEMIOLÓGICA



Curva epidémica casos confirmados Covid-19 nos permite conocer la evolución de los casos confirmados con COVID-19 a lo largo de la pandemia, agrupados por semana epidemiológica, tomando en cuenta la fecha de inicio de síntomas.

Semana epidemiológica: Es un periodo de tiempo adoptado a nivel internacional; inicia en domingo y termina en sábado y nos permite analizar la evolución de las enfermedades o eventos, sujetos a vigilancia epidemiológica.





Región Costa

| Provincia/Cantón | Confirmado |
|----------------------------|--------------|
| El Oro | 4727 |
| Arenillas | 302 |
| Huaquillas | 239 |
| Machala | 2274 |
| Pasaje | 178 |
| Santa Rosa | 607 |
| Atahualpa | 57 |
| Zaruma | 232 |
| Portovelo | 448 |
| El Guabo | 129 |
| Balsas | 47 |
| Las Lajas | 6 |
| Marcabellí | 6 |
| Chilla | 4 |
| Piñas | 198 |
| Esmeraldas | 3584 |
| Esmeraldas | 1517 |
| Quinindé | 1031 |
| Rioverde | 219 |
| Atacames | 285 |
| Muisne | 148 |
| San Lorenzo | 91 |
| Eloy Alfaro | 293 |
| Guayas | 19122 |
| Alfredo Baquerizo Moreno | 34 |
| Balao | 56 |
| Balzar | 250 |
| Colimes | 49 |
| Daule | 839 |
| Durán | 1042 |
| Empalme | 385 |
| Guayaquil | 13001 |
| Milagro | 774 |
| Naranjal | 281 |
| Pedro Carbo | 197 |
| Salitre | 206 |
| Samborondón | 769 |
| Santa Lucía | 88 |
| Playas | 183 |
| Simón Bolívar | 21 |
| San Jacinto De Yaguachi | 226 |
| Palestina | 45 |
| El Triunfo | 237 |
| Lomas De Sargentillo | 64 |
| Naranjito | 163 |
| Crmel. Marcelino Maridueña | 13 |
| Nobol | 31 |
| Gral. Antonio Elizalde | 136 |
| Isidro Ayora | 32 |
| Los Ríos | 3336 |
| Baba | 66 |
| Babahoyo | 1126 |
| Buena Fe | 237 |
| Mocache | 33 |
| Montalvo | 80 |
| Palenque | 52 |
| Puebloviejo | 97 |
| Quevedo | 664 |
| Urdaneta | 111 |
| Ventanas | 483 |
| Vinces | 182 |
| Quinsaloma | 141 |
| Valencia | 64 |

| Manabí | 8804 |
|-------------------------------|--------------|
| 24 De Mayo | 156 |
| Bolívar | 233 |
| Jipijapa | 403 |
| Manta | 1016 |
| Montecristi | 302 |
| Portoviejo | 2724 |
| Rocafuerte | 240 |
| Santa Ana | 258 |
| Sucre | 452 |
| Paján | 163 |
| Jaramijó | 72 |
| Olmedo | 52 |
| Junín | 117 |
| El Carmen | 410 |
| Puerto López | 171 |
| Pichincha | 123 |
| Chone | 1042 |
| Flavio Alfaro | 150 |
| Pedernales | 329 |
| Tosagua | 217 |
| Jama | 71 |
| San Vicente | 103 |
| Santa Elena | 1326 |
| Santa Elena | 532 |
| La Libertad | 472 |
| Salinas | 322 |
| Sto. Domingo Tsáchilas | 4589 |
| La Concordia | 756 |
| Santo Domingo | 3833 |
| Total Región Costa | 45488 |

Región Sierra

| Provincia/Cantón | Confirmado |
|-----------------------|-------------|
| Azuay | 6465 |
| Camilo Ponce Enríquez | 161 |
| Cuenca | 5253 |
| Gualaceo | 273 |
| Santa Isabel | 121 |
| El Pan | 30 |
| Nabón | 30 |
| Paute | 304 |
| Sígsig | 99 |
| Sevilla De Oro | 75 |
| San Fernando | 9 |
| Guachapala | 18 |
| Girón | 34 |
| Pucara | 11 |
| Chordeleg | 45 |
| Oña | 2 |
| Bolívar | 1515 |
| Chillanes | 48 |
| Chimbo | 63 |
| Guaranda | 782 |
| San Miguel | 96 |
| Echeandía | 216 |
| Caluma | 179 |
| Las Navas | 131 |

| Cañar | 1470 |
|--------------------------|--------------|
| Azogues | 647 |
| Déleg | 13 |
| La Troncal | 357 |
| El Tambo | 87 |
| Biblián | 79 |
| Suscal | 17 |
| Cañar | 270 |
| Carchi | 2068 |
| Bolívar | 157 |
| Tulcán | 1166 |
| Montúfar | 269 |
| Mira | 224 |
| San Pedro De Huaca | 96 |
| Espejo | 156 |
| Chimborazo | 2095 |
| Colta | 91 |
| Riobamba | 1437 |
| Cumandá | 68 |
| Guano | 128 |
| Chambo | 29 |
| Guamote | 58 |
| Alausí | 120 |
| Chunchi | 59 |
| Pallatanga | 33 |
| Penipe | 72 |
| Cotopaxi | 3222 |
| Pangua | 86 |
| Pujilí | 339 |
| Salcedo | 702 |
| La Maná | 168 |
| Latacunga | 1460 |
| Sigchos | 138 |
| Saquisilí | 329 |
| Imbabura | 3067 |
| Ibarra | 1540 |
| Otavaló | 579 |
| Cotacachi | 450 |
| Antonio Ante | 285 |
| Pimampiro | 114 |
| San Miguel De Urcuquí | 99 |
| Loja | 4770 |
| Calvas | 82 |
| Célica | 65 |
| Loja | 3796 |
| Macará | 309 |
| Catamayo | 163 |
| Gonzanama | 21 |
| Olmedo | 2 |
| Pindal | 88 |
| Saraguro | 55 |
| Chaguarpamba | 7 |
| Zapotillo | 13 |
| Paltas | 112 |
| Quilanga | 3 |
| Sozoranga | 8 |
| Espíndola | 16 |
| Puyango | 30 |
| Pichincha | 25080 |
| Mejía | 686 |
| Pedro Vicente Maldonado | 104 |
| Quito | 22614 |
| San Miguel De Los Bancos | 121 |
| Pedro Moncayo | 79 |
| Cayambe | 343 |
| Puerto Quito | 126 |
| Rumiñahui | 1007 |

| Tungurahua | 3658 |
|----------------------------|--------------|
| Ambato | 2822 |
| San Pedro De Pelileo | 456 |
| Santiago De Pillaro | 98 |
| Quero | 33 |
| Cevallos | 24 |
| Mocha | 6 |
| Tisaleo | 30 |
| Patate | 72 |
| Baños De Agua Santa | 117 |
| Total Región Sierra | 53410 |

Región Amazónica

| Provincia/Cantón | Confirmado |
|-------------------------------|--------------|
| Morona Santiago | 2525 |
| Gualaquiza | 365 |
| Morona | 898 |
| Sucúa | 384 |
| Palora | 201 |
| Taisha | 154 |
| Limón Indanza | 62 |
| Santiago | 172 |
| Tiwintza | 51 |
| Pablo Sexto | 45 |
| Logroño | 97 |
| Huamboya | 64 |
| San Juan Bosco | 32 |
| Napo | 1176 |
| El Chaco | 161 |
| Quijos | 94 |
| Tena | 730 |
| Archidona | 174 |
| Carlos Julio Arosemena Tola | 17 |
| Orellana | 1648 |
| Orellana | 1082 |
| La Joya De Los Sachas | 211 |
| Loreto | 68 |
| Aguarico | 287 |
| Pastaza | 1971 |
| Pastaza | 1245 |
| Mera | 527 |
| Santa Clara | 93 |
| Arajuno | 106 |
| Sucumbios | 2344 |
| Cuyabeno | 112 |
| Lago Agrio | 1415 |
| Shushufindi | 431 |
| Putumayo | 90 |
| Sucumbios | 27 |
| Cascales | 105 |
| Gonzalo Pizarro | 164 |
| Zamora Chinchipe | 1352 |
| Chinchipe | 49 |
| Nangaritza | 43 |
| Yantzaza | 379 |
| Zamora | 485 |
| Paquisha | 63 |
| El Pangui | 127 |
| Centinela Del Cóndor | 112 |
| Yacuambi | 83 |
| Palanda | 11 |
| Total Región Amazónica | 11016 |

Región Insular

| Provincia/Cantón | Confirmado |
|-----------------------------|------------|
| Galápagos | 178 |
| San Cristóbal | 21 |
| Isabela | 14 |
| Santa Cruz | 143 |
| Total Región Insular | 178 |