

SITUACIÓN NACIONAL POR COVID-19

INFOGRAFÍA N°254

Inicio 29/02/2020- Corte 07/11/2020 08:00



173.486

Casos confirmados con pruebas PCR



149.048

*Pacientes recuperados



Se han tomado **566.621** muestras para RT-PCR.

Este indicador, de actualización diaria, reporta el número acumulado de las muestras tomadas para la realización de la prueba RT-PCR en los laboratorios autorizados en Ecuador. Cabe indicar que puede existir más de una muestra por persona durante el proceso diagnóstico.

* **88,09%** pacientes recuperados respecto a confirmados PCR
Los **pacientes recuperados** son aquellos que han sido ingresado al sistema de vigilancia con al menos una prueba RT-PCR positivo, han pasado al menos 29 días desde la fecha de inicio de síntomas y están vivos. Este indicador se mostrará acumulado semanalmente cada domingo.



*Detalle de fallecidos

Confirmados	Probables	Total
8.492	4.323	12.815

*Fallecidos por Covid-19: corresponde a los fallecidos confirmados con una prueba RT-PCR positiva, fallecidos probables que son las personas con síntomas, otras pruebas de laboratorio o imagen relacionados a Covid-19, sin una prueba RT-PCR.

Provincia	Confirmados por RT-PCR	Fallecidos confirmados por RT-PCR	Fallecidos probables
Azuay	10.856	199	12
Bolívar	2.123	66	12
Cañar	2.180	84	6
Carchi	3.092	104	1
Chimborazo	2.569	318	120
Cotopaxi	4.625	283	62
El Oro	6.524	494	186
Esmeraldas	4.355	218	52
Galápagos	228	1	1
Guayas	22.641	1.743	1.652
Imbabura	4.833	171	7
Loja	6.382	230	46
Los Ríos	4.074	343	238
Manabí	11.527	1.054	1.032
Morona Santiago	3.024	22	0
Napo	1.447	74	2
Orellana	1.987	53	17
Pastaza	2.279	60	15
Pichincha	61.069	1.821	246
Santa Elena	1.798	368	274
Sto. Domingo Tsáchilas	5.323	362	116
Sucumbios	2.786	93	2
Tungurahua	6.178	278	223
Zamora Chinchipe	1.586	53	1
Total general	173.486	8.492	4.323

A fin de facilitar la lectura del indicador "casos fallecidos" y proporcionar la información desagregada por provincias se desglosa el número de fallecidos con Covid-19 confirmados por una prueba RT-PCR y los fallecidos probables con Covid-19.



343.195

Total casos descartados



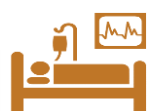
21.857

Casos con alta hospitalaria



Hospitalizados estables

497



Hospitalizados pronóstico reservado

342



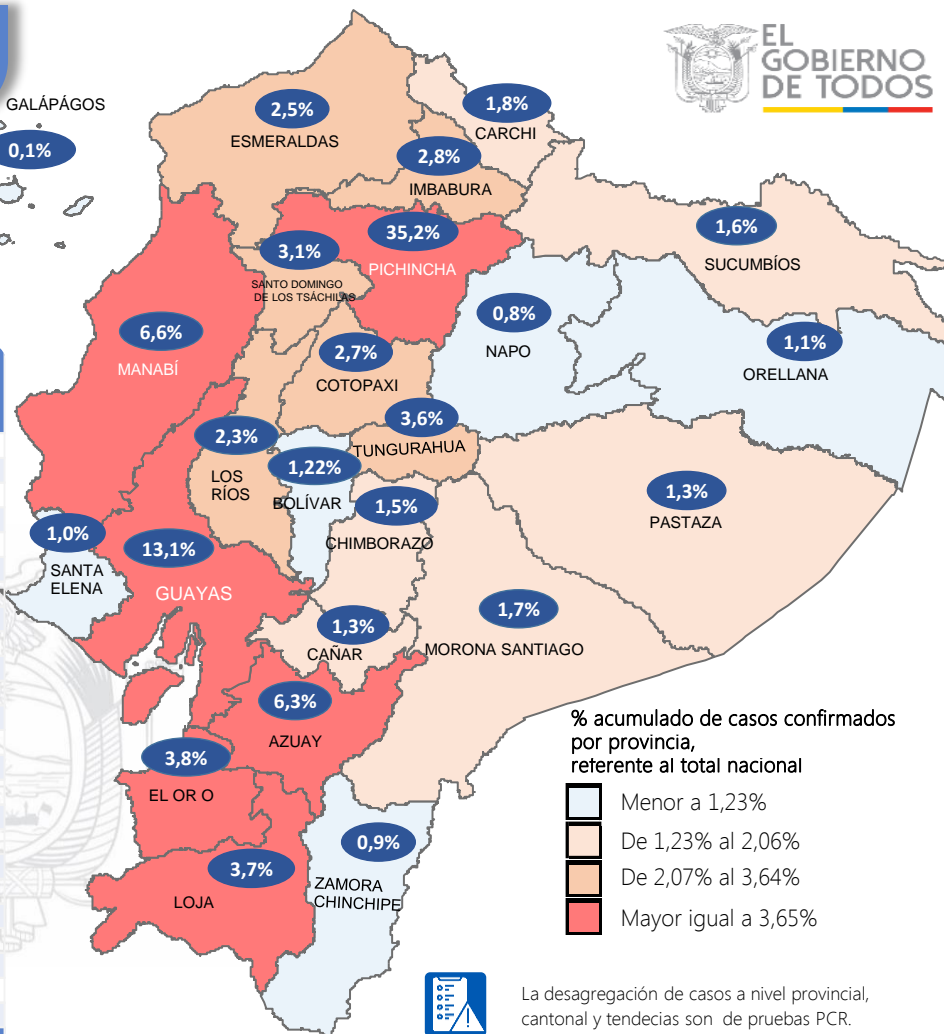
Llamadas 171, relacionadas a Covid 19	Teleconsulta	Atenciones en establecimientos de salud - MSP	Seguimiento telefónico	Seguimiento en domicilio
861.284	115.279	19.534	337.094	79.182

- Llamadas al 171 relacionadas a Covid-19: número de llamadas (acumuladas) atendidas por la plataforma 171 relacionadas a Covid-19.
- Teleconsulta: ciudadanos atendidos a través del APP SALUDEC y por un médico del 171.
- Atenciones en establecimientos de salud del MSP: citas agendadas a través del 171 en establecimientos del primer nivel de atención.
- Seguimiento telefónico: llamadas a pacientes con diagnóstico confirmado, seguidos vía telefónica en primer nivel, por un profesional del MSP.
- Seguimiento en domicilio: visitas domiciliarias a pacientes con diagnóstico confirmado, desde el primer nivel de atención, por un profesional del MSP.

Fuente: Ministerio de Salud Pública

GALÁPAGOS

0,1%

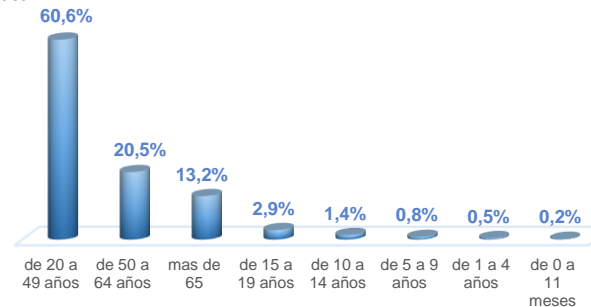


% acumulado de casos confirmados por provincia, referente al total nacional

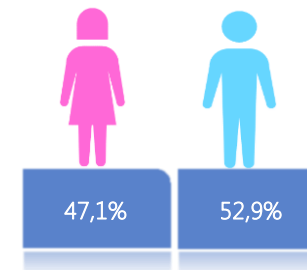
- Menor a 1,23%
- De 1,23% al 2,06%
- De 2,07% al 3,64%
- Mayor igual a 3,65%

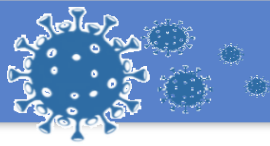
La desagregación de casos a nivel provincial, cantonal y tendencias son de pruebas PCR.

Casos confirmados por grupo etario



Casos confirmados por sexo

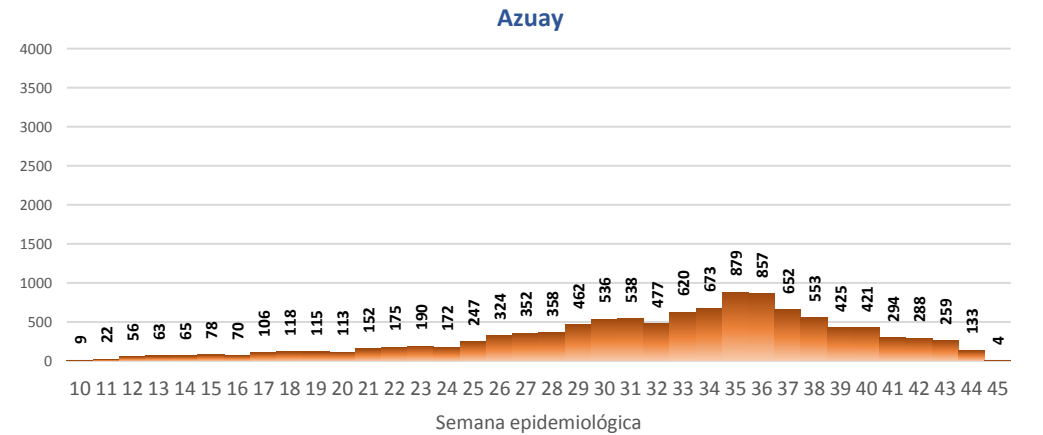
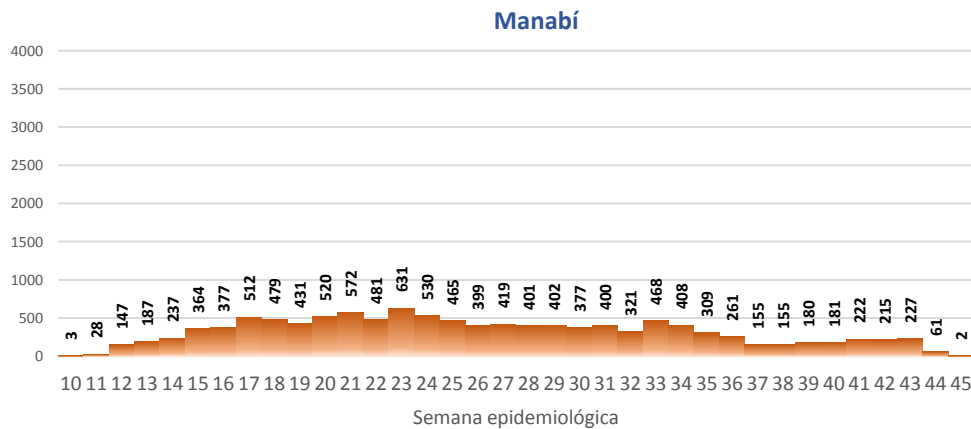
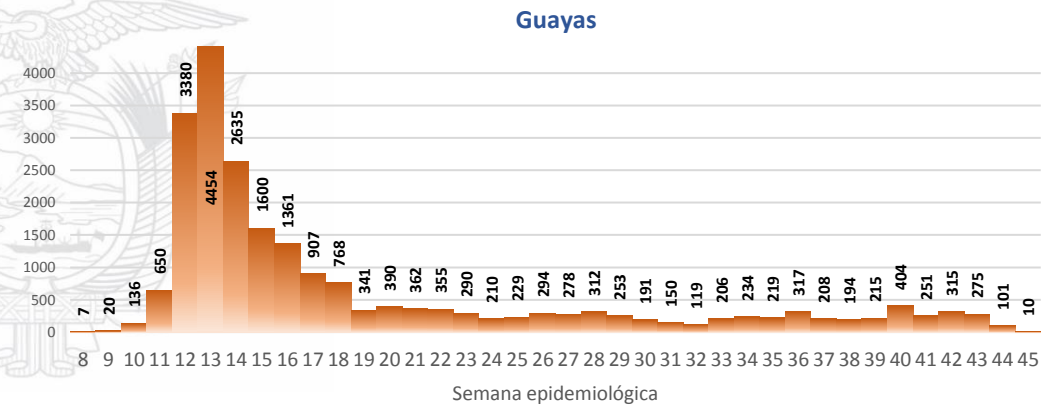
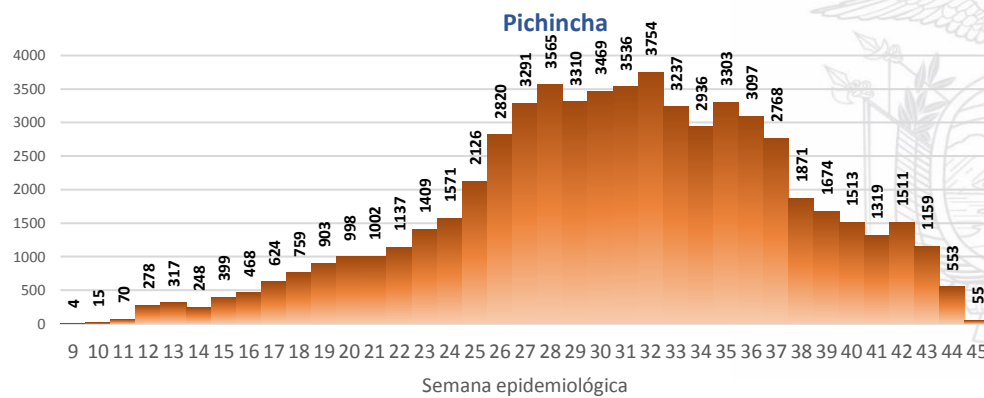
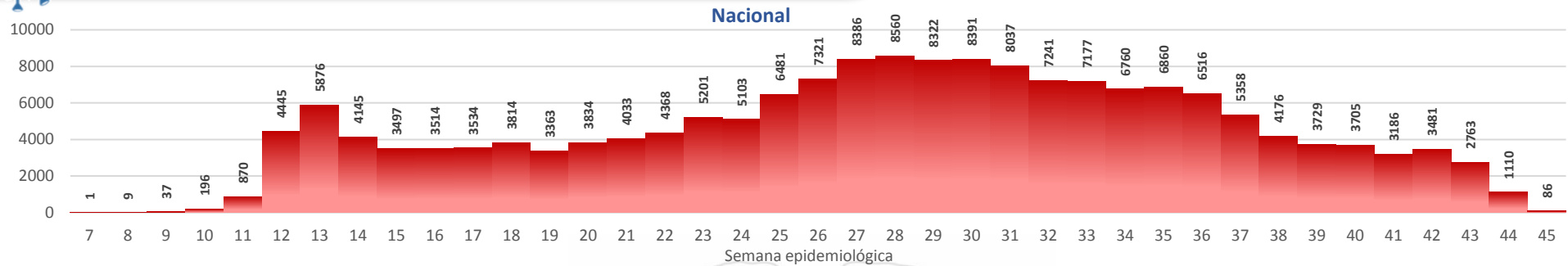




SITUACIÓN NACIONAL POR COVID-19 INFOGRAFÍA N°254

Inicio 29/02/2020- Corte 07/11/2020 08:00


CURVA EPIDEMIOLÓGICA DE CASOS COVID-19 ACUMULADOS POR SEMANA EPIDEMIOLÓGICA



Curva epidémica casos confirmados Covid-19 nos permite conocer la evolución de los casos confirmados con COVID-19 a lo largo de la pandemia, agrupados por semana epidemiológica, tomando en cuenta la fecha de inicio de síntomas.

Semana epidemiológica: Es un periodo de tiempo adoptado a nivel internacional; inicia en domingo y termina en sábado y nos permite analizar la evolución de las enfermedades o eventos, sujetos a vigilancia epidemiológica.





SITUACIÓN NACIONAL POR COVID-19
INFOGRAFÍA N°254
Inicio 29/02/2020- Corte 07/11/2020 08:00

CASOS CONFIRMADOS POR CANTÓN



Región Costa	
Provincia/Cantón	Confirmado
El Oro	6524
Arenillas	377
Huaquillas	387
Machala	3288
Pasaje	246
Santa Rosa	734
Atahualpa	80
Zaruma	323
Portovelo	483
El Guabo	157
Balsas	50
Las Lajas	12
Marcabellí	13
Chilla	6
Piñas	368
Esmeraldas	4355
Esmeraldas	2014
Quinindé	1166
Rioverde	236
Atacames	352
Muisne	171
San Lorenzo	102
Eloy Alfaro	314
Guayas	22641
Alfredo Baquerizo Moreno	35
Balao	78
Balzar	257
Colimes	54
Daule	946
Durán	1306
Empalme	419
Guayaquil	15617
Milagro	878
Naranjal	321
Pedro Carbo	216
Salitre	220
Samborombón	952
Santa Lucía	97
Playas	213
Simón Bolívar	23
San Jacinto De Yaguachi	243
Palestina	51
El Triunfo	257
Lomas De Sargentillo	64
Naranjito	169
Cnel. Marcelino Maridueña	17
Nobol	31
Gral. Antonio Elizalde	145
Isidro Ayora	32
Los Ríos	4074
Baba	73
Babahoyo	1356
Buena Fe	302
Mocache	51
Montalvo	91
Palenque	68
Puebloviejito	102
Quevedo	913
Urdaneta	130
Ventanas	524
Vinces	237
Quinsaloma	149
Valencia	78

Manabí		11527
24 De Mayo		195
Bolívar		275
Jipijapa		530
Manta		1525
Montecristi		366
Portoviejo		3616
Rocafuerte		379
Santa Ana		344
Sucre		554
Paján		193
Jaramijó		84
Olmedo		102
Junín		214
El Carmen		521
Puerto López		185
Pichincha		147
Chone		1258
Flavio Alfaro		218
Pedernales		344
Tosagua		264
Jama		89
San Vicente		124
Santa Elena		1798
Santa Elena		799
La Libertad		608
Salinas		391
Sto. Domingo Tsáchilas		5323
La Concordia		800
Santo Domingo		4523
Total Región Costa		56242

Región Sierra		
Provincia/Cantón	Confirmado	
Azuay		10856
Camilo Ponce Enríquez		180
Cuenca		8611
Gualaceo		537
Santa Isabel		243
El Pan		87
Nabón		48
Paute		568
Síqsíq		152
Sevilla De Oro		127
San Fernando		12
Guachapala		94
Girón		73
Pucara		18
Chordeleg		91
Oña		15
Bolívar		2123
Chillanes		61
Chimbo		125
Guaranda		1147
San Miguel		145
Echeandía		255
Caluma		249
Las Navas		141

Cañar		2180
Azogues		1063
Déleg		25
La Troncal		420
El Tambo		114
Biblián		130
Suscal		23
Cañar		405
Carchi		3092
Bolívar		196
Tulcán		1771
Montúfar		418
Mira		280
San Pedro De Huaca		149
Espejo		278
Chimborazo		2569
Colta		106
Riobamba		1752
Cumandá		85
Guano		160
Chambo		36
Guamote		71
Alausí		158
Chunchi		90
Pallatanga		35
Penipe		76
Cotopaxi		4625
Pangua		125
Pujilí		465
Salcedo		990
La Maná		190
Latacunga		2191
Sigchos		153
Saquisilí		511
Imbabura		4833
Ibarra		2424
Otavalo		922
Cotacachi		593
Antonio Ante		529
Pimampiro		166
San Miguel De Urcuquí		199
Loja		6382
Calvas		131
Célica		110
Loja		4886
Macará		442
Catamayo		244
Gonzanama		45
Olmedo		13
Pindal		98
Saraguro		91
Chaguarpamba		33
Zapotillo		32
Paltas		142
Quilanga		6
Sozoranga		44
Espíndola		21
Puyango		44
Pichincha		61069
Mejía		1260
Pedro Vicente Maldonado		150
Quito		56217
San Miguel De Los Bancos		174
Pedro Moncayo		171
Cayambe		688
Puerto Quito		165
Rumiñahui		2244

Tungurahua		6178
Ambato		4201
San Pedro De Pelileo		583
Santiago De Pillaro		144
Quero		48
Cevallos		31
Mocha		23
Tisaleo		37
Patate		177
Baños De Agua Santa		934
Total Región Sierra		103907

Región Amazónica		
Provincia/Cantón	Confirmado	
Morona Santiago		3024
Gualaquiza		420
Morona		1143
Sucúa		426
Palora		212
Taisha		174
Limón Indanza		139
Santiago		195
Tiwintza		53
Pablo Sexto		55
Huamboya		68
Logroño		107
San Juan Bosco		32
Napo		1447
El Chaco		218
Quijos		165
Tena		840
Archidona		205
Carlos Julio Arosemena Tola		19
Orellana		1987
Orellana		1259
La Joya De Los Sachas		314
Loreto		70
Aguarico		344
Pastaza		2279
Pastaza		1463
Mera		578
Santa Clara		123
Arajuno		115
Sucumbios		2786
Cuyabeno		139
Lago Agrio		1636
Shushufindi		573
Putumayo		105
Sucumbios		37
Cascales		121
Gonzalo Pizarro		175
Zamora Chinchipe		1586
Chinchipe		92
Nangaritza		47
Yantzaza		447
Zamora		552
Paquisha		72
El Pangui		150
Centinela Del Cóndor		124
Yacuambi		85
Palanda		17
Total Región Amazónica		13109

Región Insular		
Provincia/Cantón	Confirmado	
Galápagos		228
San Cristóbal		50
Isabela		14
Santa Cruz		164
Total Región Insular		228