

# SITUACIÓN NACIONAL POR COVID-19

## INFOGRAFÍA N°225

Inicio 29/02/2020- Corte 09/10/2020 08:00

**145.848**

Casos confirmados con pruebas PCR

**120.511**

\*Pacientes recuperados

**\*85,45%** pacientes recuperados respecto a confirmados PCR. Los **pacientes recuperados** son aquellos que han sido ingresado al sistema de vigilancia con al menos una prueba RT-PCR positivo, han pasado al menos 29 días desde la fecha de inicio de síntomas y están vivos. Este indicador se mostrará acumulado semanalmente cada domingo.

**\*Detalle de fallecidos**

	Confirmados	Probables	Total
	<b>7.935</b>	<b>4.240</b>	<b>12.175</b>

**\*Fallecidos por Covid-19:** corresponde a los fallecidos confirmados con una prueba RT-PCR positiva, fallecidos probables que son las personas con síntomas, otras pruebas de laboratorio o imagen relacionados a Covid-19, sin una prueba RT-PCR.

**246.786**

Total casos descartados

**19.729**

Casos con alta hospitalaria

**546**

Hospitalizados estables

**361**

Hospitalizados pronóstico reservado

	Llamadas 171, relacionadas a Covid 19	Teleconsulta	Atenciones en establecimientos de salud - MSP	Seguimiento telefónico	Seguimiento en domicilio
	842.871	112.115	18.847	319.466	73.515

- Llamadas al 171 relacionadas a Covid-19: número de llamadas (acumuladas) atendidas por la plataforma 171 relacionadas a Covid-19.
- Teleconsulta: ciudadanos atendidos a través del APP SALUDEDEC y por un médico del 171.
- Atenciones en establecimientos de salud del MSP: citas agendadas a través del 171 en establecimientos del primer nivel de atención.
- Seguimiento telefónico: llamadas a pacientes con diagnóstico confirmado, seguidos vía telefónica en primer nivel, por un profesional del MSP.
- Seguimiento en domicilio: visitas domiciliarias a pacientes con diagnóstico confirmado, desde el primer nivel de atención, por un profesional del MSP.

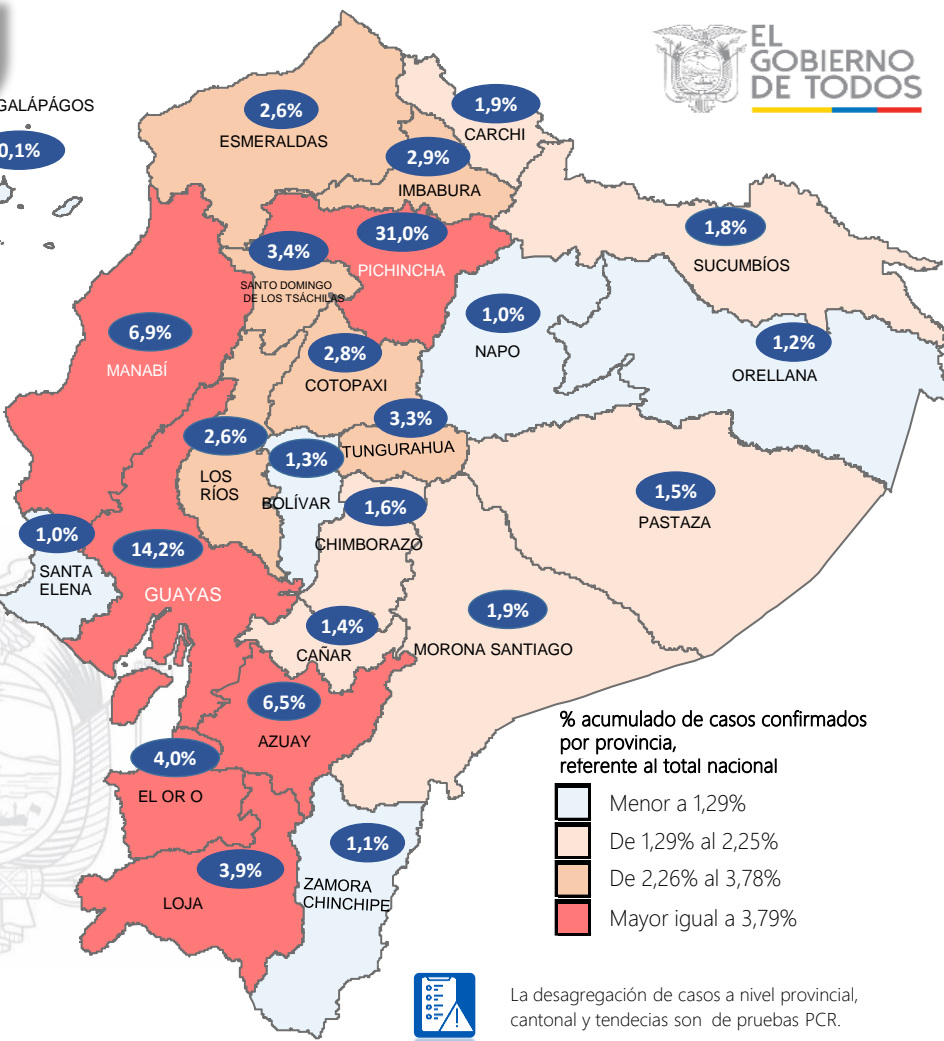
Fuente: Ministerio de Salud Pública


**Se han tomado 461.758 muestras** para RT-PCR.

Este indicador, de actualización diaria, reporta el número acumulado de las muestras tomadas para la realización de la prueba RT-PCR en los laboratorios autorizados en Ecuador. Cabe indicar que puede existir más de una muestra por persona durante el proceso diagnóstico.

Provincia	Confirmados por RT-PCR	Fallecidos confirmados por RT-PCR	Fallecidos probables
Azuay	9.541	163	11
Bolívar	1.852	63	11
Cañar	1.981	72	7
Carchi	2.811	96	1
Chimborazo	2.363	302	118
Cotopaxi	4.089	239	56
El Oro	5.828	419	168
Esmeraldas	3.855	207	51
Galápagos	199	1	1
Guayas	20.675	1.722	1.651
Imbabura	4.297	130	6
Loja	5.710	205	41
Los Ríos	3.769	338	234
Manabí	10.125	976	1.006
Morona Santiago	2.774	22	0
Napo	1.391	73	3
Orellana	1.769	53	17
Pastaza	2.204	58	14
Pichincha	45.162	1.674	236
Santa Elena	1.515	368	274
Sto. Domingo Tsáchilas	5.000	348	113
Sucumbíos	2.622	91	2
Tungurahua	4.776	263	219
Zamora Chinchipe	1.540	52	0
<b>Total general</b>	<b>145.848</b>	<b>7.935</b>	<b>4.240</b>

A fin de facilitar la lectura del indicador "casos fallecidos" y proporcionar la información desagregada por provincias se desglosa el número de fallecidos con Covid-19 confirmados por una prueba RT-PCR y los fallecidos probables con Covid-19.

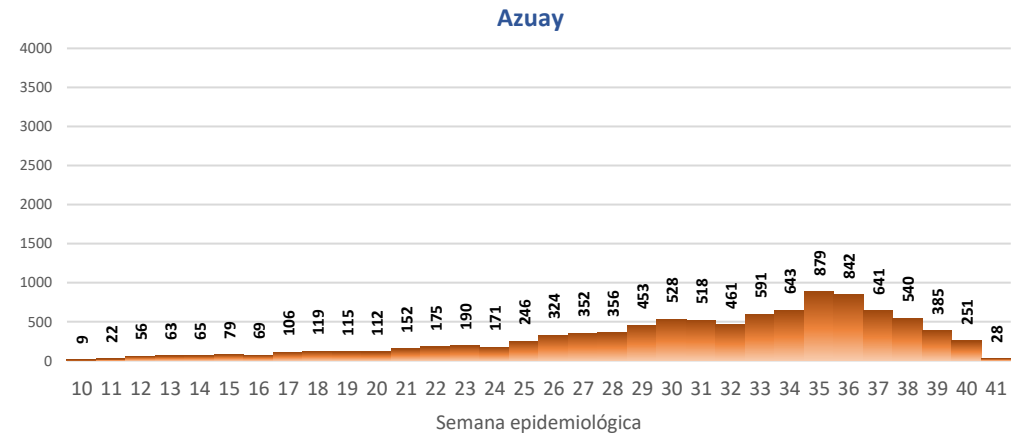
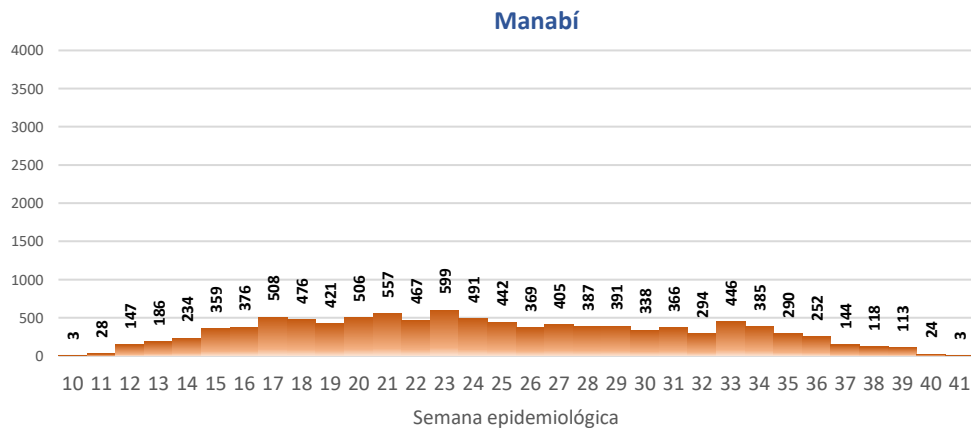
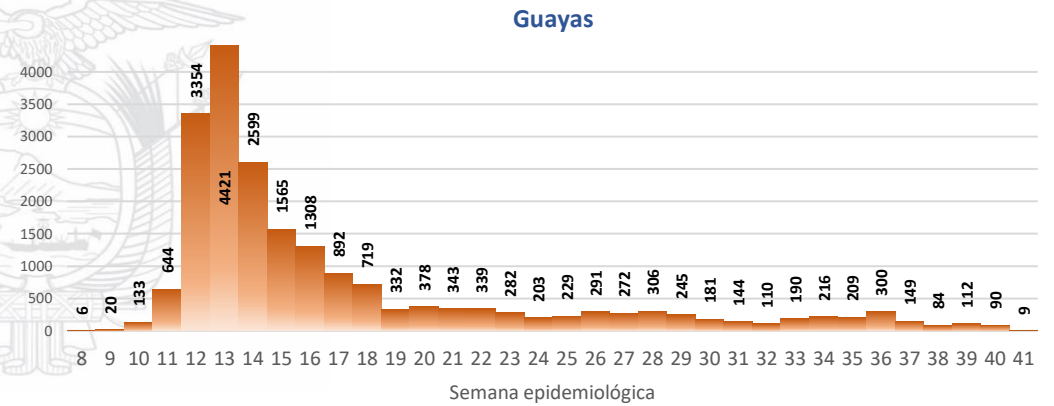
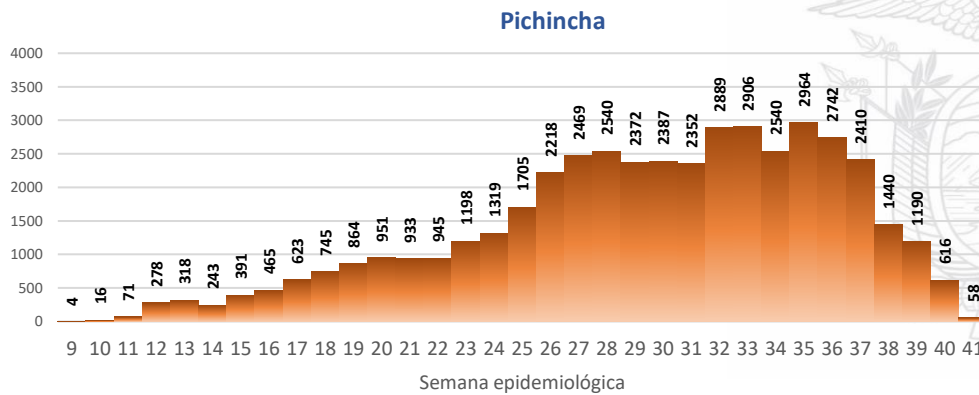
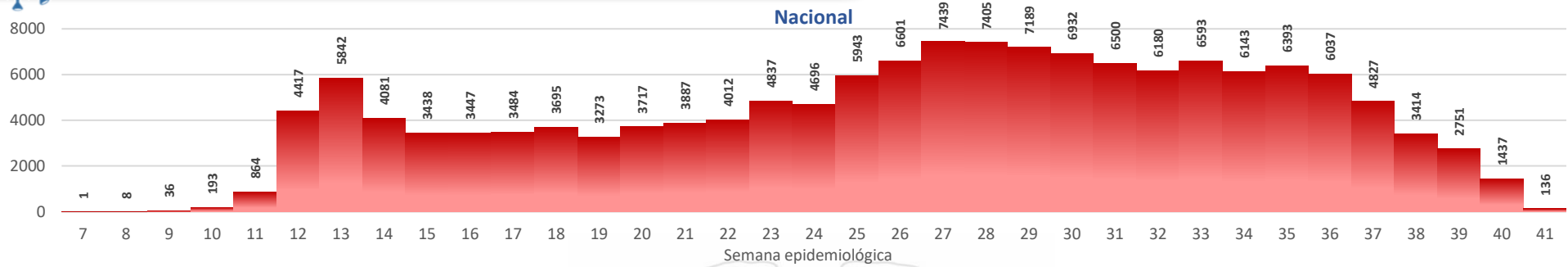




# SITUACIÓN NACIONAL POR COVID-19 INFOGRAFÍA N°225

Inicio 29/02/2020- Corte 09/10/2020 08:00


## CURVA EPIDEMIOLÓGICA DE CASOS COVID-19 ACUMULADOS POR SEMANA EPIDEMIOLÓGICA



Curva epidémica casos confirmados Covid-19 nos permite conocer la evolución de los casos confirmados con COVID-19 a lo largo de la pandemia, agrupados por semana epidemiológica, tomando en cuenta la fecha de inicio de síntomas.

Semana epidemiológica: Es un periodo de tiempo adoptado a nivel internacional; inicia en domingo y termina en sábado y nos permite analizar la evolución de las enfermedades o eventos, sujetos a vigilancia epidemiológica.





Región Costa	
Provincia/Cantón	Confirmado
<b>El Oro</b>	<b>5828</b>
Arenillas	351
Huaquillas	318
Machala	2866
Pasaje	221
Santa Rosa	693
Atahualpa	78
Zaruma	312
Portovelo	461
El Guabo	147
Balsas	49
Las Lajas	12
Marcabellí	11
Chilla	5
Piñas	304
<b>Esmeraldas</b>	<b>3855</b>
Esmeraldas	1688
Quinindé	1079
Rioverde	223
Atacames	305
Muisne	162
San Lorenzo	97
Eloy Alfaro	301
<b>Guayas</b>	<b>20675</b>
Alfredo Baquerizo Moreno	34
Balao	58
Balzar	254
Colimes	50
Daule	874
Durán	1157
Empalme	406
Guayaquil	14187
Milagro	838
Naranjal	288
Pedro Carbo	205
Salitre	213
Samborondón	816
Santa Lucía	95
Playas	197
Simón Bolívar	23
San Jacinto De Yaguachi	234
Palestina	49
El Triunfo	251
Lomas De Sargentillo	64
Naranjito	165
Crmel, Marcelino Maridueña	14
Nobol	31
Gral. Antonio Elizalde	140
Isidro Ayora	32
<b>Los Ríos</b>	<b>3769</b>
Baba	69
Babahoyo	1225
Buena Fe	253
Mocache	49
Montalvo	83
Palenque	65
Puebloviejo	101
Quevedo	862
Urdaneta	127
Ventanas	499
Vinces	216
Quinsaloma	146
Valencia	74

Manabí	
24 De Mayo	175
Bolívar	255
Jipijapa	445
Manta	1199
Montecristi	321
Portoviejo	3145
Rocafuerte	308
Santa Ana	306
Sucre	497
Paján	187
Jaramijó	79
Olmedo	82
Junín	178
El Carmen	481
Puerto López	174
Pichincha	134
Chone	1163
Flavio Alfaro	208
Pedernales	334
Tosagua	257
Jama	83
San Vicente	114
<b>Santa Elena</b>	<b>1515</b>
Santa Elena	637
La Libertad	521
Salinas	357
<b>Sto. Domingo Tsáchilas</b>	<b>5000</b>
La Concordia	787
Santo Domingo	4213
<b>Total Región Costa</b>	<b>50767</b>

Región Sierra	
Provincia/Cantón	Confirmado
<b>Azuay</b>	<b>9541</b>
Camilo Ponce Enríquez	176
Cuenca	7599
Gualaquiza	474
Santa Isabel	189
El Pan	83
Nabón	45
Paute	470
Sigsig	144
Sevilla De Oro	120
San Fernando	11
Guachapala	65
Girón	58
Pucara	14
Chordeleg	79
Oña	14
<b>Bolívar</b>	<b>1852</b>
Chillanes	51
Chimbo	108
Guaranda	1003
San Miguel	132
Echeandía	230
Caluma	196
Las Navas	132

Cañar	
Azogues	964
Déleg	16
La Troncal	383
El Tambo	106
Biblián	120
Suscal	21
Cañar	371
<b>Carchi</b>	<b>2811</b>
Bolívar	188
Tulcán	1604
Montufar	367
Mira	264
San Pedro De Huaca	139
Espejo	249
<b>Chimborazo</b>	<b>2363</b>
Colta	100
Riobamba	1605
Cumandá	77
Guano	143
Chambo	33
Guamote	67
Alausí	146
Chunchi	84
Pallatanga	34
Penipe	74
<b>Cotopaxi</b>	<b>4089</b>
Pangua	123
Pujilí	418
Salcedo	930
La Maná	184
Latacunga	1858
Sigchos	146
Saquisilí	430
<b>Imbabura</b>	<b>4297</b>
Ibarra	2170
Otavaló	822
Cotacachi	545
Antonio Ante	433
Pimampiro	138
San Miguel De Urcuquí	189
<b>Loja</b>	<b>5710</b>
Calvas	114
Célica	93
Loja	4403
Macará	400
Catamayo	218
Gonzanama	41
Olmedo	8
Pindal	96
Saraguro	78
Chaguarpamba	31
Zapotillo	24
Paltas	132
Quilanga	4
Sozoranga	11
Espíndola	19
Puyango	38
<b>Pichincha</b>	<b>45162</b>
Mejía	1016
Pedro Vicente Maldonado	139
Quito	41441
San Miguel De Los Bancos	150
Pedro Moncayo	138
Cayambe	523
Puerto Quito	159
Rumiñahui	1596

Tungurahua	
Ambato	3641
San Pedro De Pelileo	493
Santiago De Pillaro	116
Quero	36
Cevallos	28
Mocha	22
Tisaleo	33
Patate	122
Baños De Agua Santa	285
<b>Total Región Sierra</b>	<b>82582</b>

Región Amazónica	
Provincia/Cantón	Confirmado
<b>Morona Santiago</b>	<b>2774</b>
Gualaquiza	401
Morona	1005
Sucúa	415
Palora	205
Taisha	155
Limón Indanza	103
Santiago	190
Tiwintza	53
Pablo Sexto	47
Logroño	104
Huamboya	64
San Juan Bosco	32
<b>Napo</b>	<b>1391</b>
El Chaco	214
Quijos	158
Tena	803
Archidona	198
Carlos Julio Arosemena Tola	18
<b>Orellana</b>	<b>1769</b>
Orellana	1138
La Joya De Los Sachas	236
Loreto	68
Aguarico	327
<b>Pastaza</b>	<b>2204</b>
Pastaza	1396
Mera	575
Santa Clara	121
Arajuno	112
<b>Sucumbios</b>	<b>2622</b>
Cuyabeno	133
Lago Agrio	1526
Shushufindi	541
Putumayo	103
Sucumbios	36
Cascales	114
Gonzalo Pizarro	169
<b>Zamora Chinchipe</b>	<b>1540</b>
Chinchipe	92
Nangaritza	46
Yantzaza	422
Zamora	540
Paquisha	68
El Pangui	148
Centinela Del Cóndor	123
Yacuambi	84
Palanda	17
<b>Total Región Amazónica</b>	<b>12300</b>

Región Insular	
Provincia/Cantón	Confirmado
<b>Galápagos</b>	<b>199</b>
San Cristóbal	38
Isabela	14
Santa Cruz	147
<b>Total Región Insular</b>	<b>199</b>