

SITUACIÓN NACIONAL POR COVID-19

INFOGRAFÍA N°349

Inicio 29/02/2020- Corte 10/02/2021 08:00



260.076

Casos confirmados con pruebas PCR



220.398

*Pacientes recuperados



Se han tomado **917.956** muestras para RT-PCR.

Este indicador, de actualización diaria, reporta el número acumulado de las muestras tomadas para la realización de la prueba RT-PCR en los laboratorios autorizados en Ecuador. Cabe indicar que puede existir más de una muestra por persona durante el proceso diagnóstico.

* **85,33%** pacientes recuperados respecto a confirmados PCR
Los pacientes recuperados son aquellos que han sido ingresado al sistema de vigilancia con al menos una prueba RT-PCR positivo, han pasado al menos 29 días desde la fecha de inicio de síntomas y están vivos. Este indicador se mostrará acumulado semanalmente cada domingo.



*Detalle de fallecidos

Confirmados	Probables	Total
10.413	4.703	15.116

***Fallecidos por Covid-19:** corresponde a los fallecidos confirmados con una prueba RT-PCR positiva, fallecidos probables que son las personas con síntomas, otras pruebas de laboratorio o imagen relacionados a Covid-19, sin una prueba RT-PCR.



607.589

Total casos descartados



29.934

Casos con alta hospitalaria



742

Hospitalizados estables



469

Hospitalizados pronóstico reservado

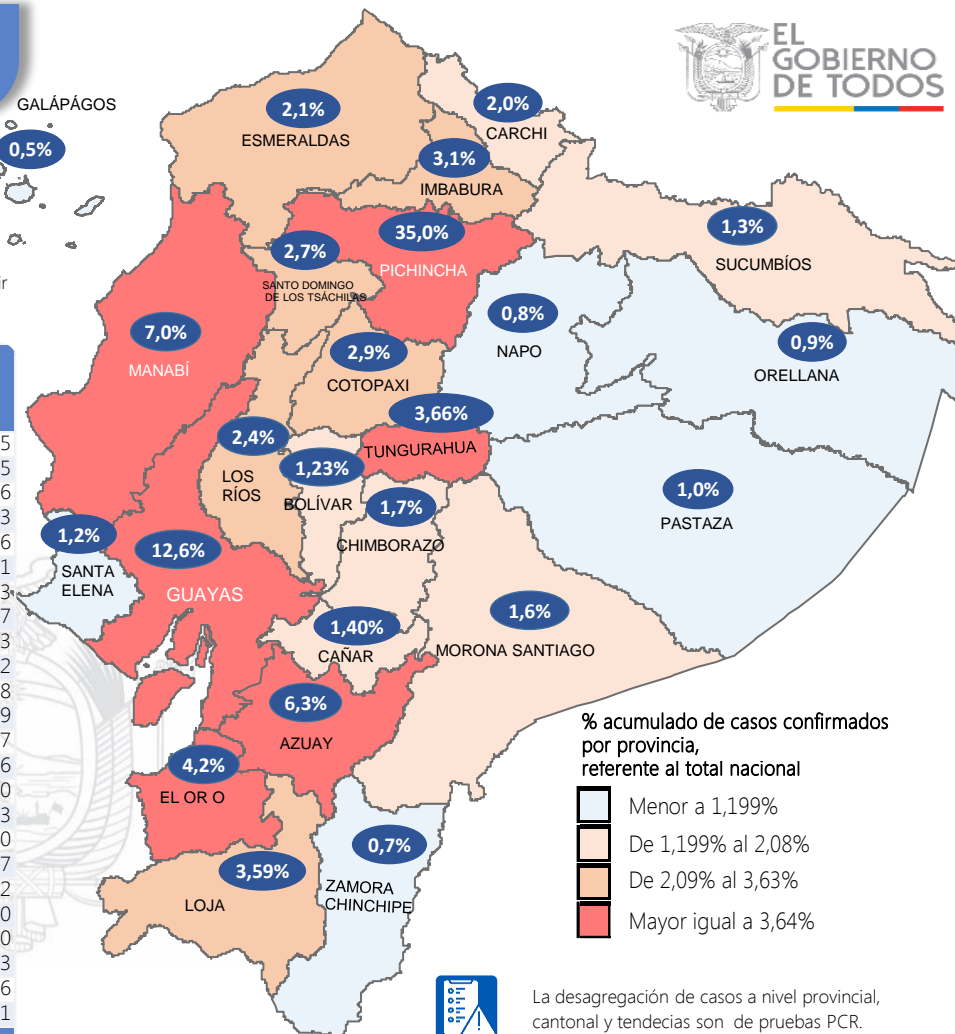


Llamadas 171, relacionadas a Covid 19	Teleconsulta	Atenciones en establecimientos de salud - MSP	Seguimiento telefónico	Seguimiento en domicilio
925.395	127.184	22.546	396.557	97.647

- Llamadas al 171 relacionadas a Covid-19: número de llamadas (acumuladas) atendidas por la plataforma 171 relacionadas a Covid-19.
- Teleconsulta: ciudadanos atendidos a través del APP SALUDEc y por un médico del 171.
- Atenciones en establecimientos de salud del MSP: citas agendadas a través del 171 en establecimientos del primer nivel de atención.
- Seguimiento telefónico: llamadas a pacientes con diagnóstico confirmado, seguidos vía telefónica en primer nivel, por un profesional del MSP.
- Seguimiento en domicilio: visitas domiciliarias a pacientes con diagnóstico confirmado, desde el primer nivel de atención, por un profesional del MSP.

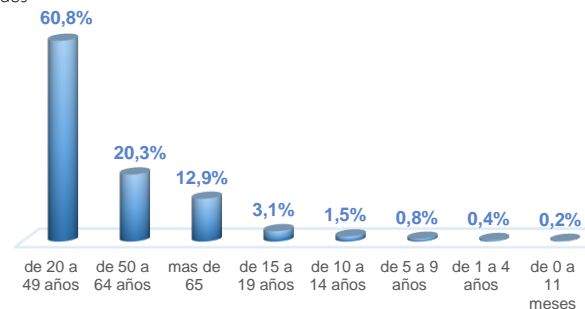
Provincia	Confirmados por RT-PCR	Fallecidos confirmados por RT-PCR	Fallecidos probables
Azuay	16.457	291	25
Bolívar	3.197	75	15
Cañar	3.653	109	6
Carchi	5.290	172	3
Chimborazo	4.461	387	126
Cotopaxi	7.468	356	81
El Oro	11.029	658	213
Esmeraldas	5.584	251	57
Galápagos	1.272	8	3
Guayas	32.771	1.959	1.702
Imbabura	7.973	245	18
Loja	9.347	275	49
Los Ríos	6.348	370	247
Manabí	18.259	1.474	1.076
Morona Santiago	4.259	41	0
Napo	2.000	80	3
Orellana	2.256	57	20
Pastaza	2.555	67	17
Pichincha	91.118	2.128	312
Santa Elena	3.092	408	280
Sto. Domingo Tsáchilas	7.049	428	120
Sucumbios	3.292	108	3
Tungurahua	9.522	408	326
Zamora Chinchipe	1.824	58	1
Total general	260.076	10.413	4.703

A fin de facilitar la lectura del indicador "casos fallecidos" y proporcionar la información desagregada por provincias se desglosa el número de fallecidos con Covid-19 confirmados por una prueba RT-PCR y los fallecidos probables con Covid-19.

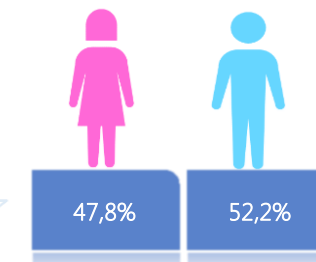


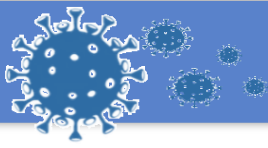
La desagregación de casos a nivel provincial, cantonal y tendencias son de pruebas PCR.

Casos confirmados por grupo etario



Casos confirmados por sexo

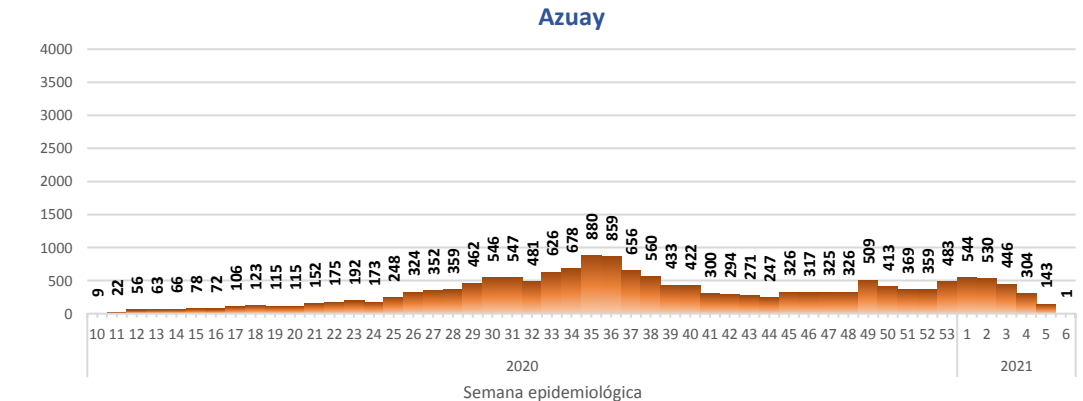
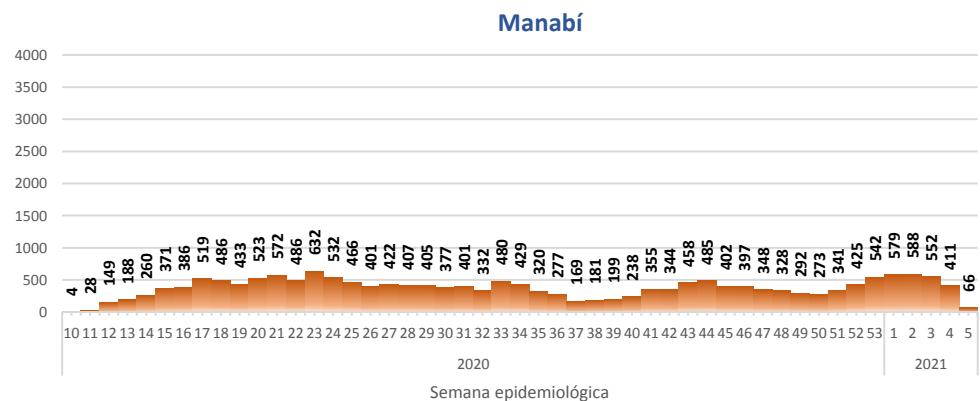
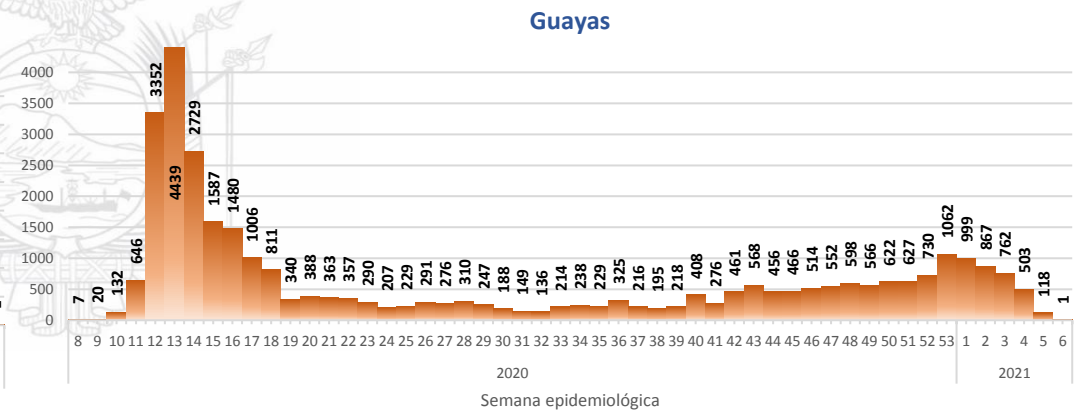
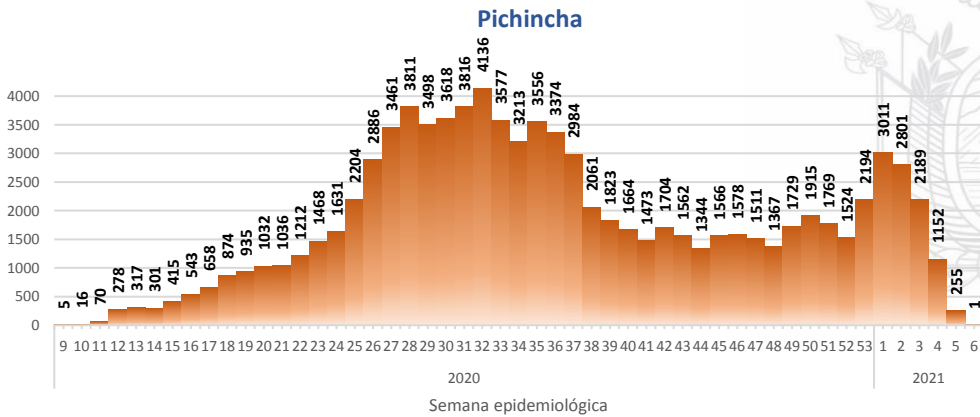
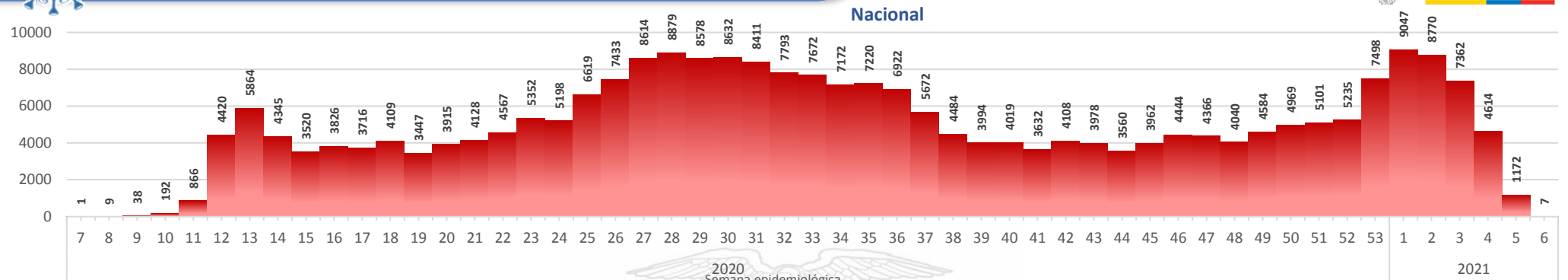




SITUACIÓN NACIONAL POR COVID-19 INFOGRAFÍA N°349

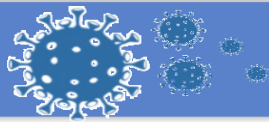
Inicio 29/02/2020- Corte 10/02/2021 08:00

CURVA EPIDEMIOLÓGICA DE CASOS COVID-19 ACUMULADOS POR SEMANA EPIDEMIOLÓGICA



Curva epidémica casos confirmados Covid-19 nos permite conocer la evolución de los casos confirmados con COVID-19 a lo largo de la pandemia, agrupados por semana epidemiológica, tomando en cuenta la fecha de inicio de síntomas.

Semana epidemiológica: Es un periodo de tiempo adoptado a nivel internacional; inicia en domingo y termina en sábado y nos permite analizar la evolución de las enfermedades o eventos, sujetos a vigilancia epidemiológica.



Región Costa	
Provincia/Cantón	Confirmado
El Oro	11029
Arenillas	510
Huaquillas	566
Machala	5921
Pasaje	720
Santa Rosa	1124
Atahualpa	143
Zaruma	501
Portovelo	537
El Guabo	261
Balsas	76
Las Lajas	22
Marcabellí	35
Chilla	12
Piñas	601
Esmeraldas	5584
Esmeraldas	2759
Quinindé	1488
Rioverde	243
Atacames	446
Muisne	188
San Lorenzo	121
Eloy Alfaro	339
Guayas	32771
Alfredo Baquerizo Moreno	55
Balao	112
Balzar	338
Colimes	97
Daule	1214
Durán	1967
Empalme	554
Guayaquil	22595
Milagro	1677
Naranjal	504
Pedro Carbo	343
Salitre	298
Samboorondón	1174
Santa Lucía	108
Playas	282
Simón Bolívar	36
San Jacinto De Yaguachi	346
Palestina	73
El Triunfo	354
Lomas De Sargentillo	72
Naranjito	226
Nobol	42
Gral. Antonio Elizalde	228
Isidro Ayora	41
Crmel. Marcelino Maridueña	35
Los Ríos	6348
Baba	121
Babahoyo	2274
Buena Fe	439
Mocache	83
Montalvo	160
Palenque	104
Puebloviejo	134
Quevedo	1382
Urdaneta	185
Ventanas	656
Vinces	366
Quinsaloma	177
Valencia	267

Manabí	18259
24 De Mayo	351
Bolívar	386
Jipijapa	900
Manta	2615
Montecristi	528
Portoviejo	6246
Rocafuerte	814
Santa Ana	502
Sucre	776
Paján	264
Jaramijó	116
Olmedo	181
Junín	298
El Carmen	627
Puerto López	345
Pichincha	228
Chone	1780
Flavio Alfaro	260
Pedernales	409
Tosagua	345
Jama	131
San Vicente	157
Santa Elena	3092
Santa Elena	1343
La Libertad	1064
Salinas	685
Sto. Domingo Tsáchilas	7049
La Concordia	979
Santo Domingo	6070
Total Región Costa	84132
Región Sierra	
Provincia/Cantón	Confirmado
Azuay	16457
Camilo Ponce Enríquez	253
Cuenca	13097
Gualaceo	717
Santa Isabel	443
El Pan	93
Nabón	94
Paute	789
Sígsiq	209
Sevilla De Oro	201
San Fernando	50
Guachapala	139
Girón	175
Pucara	40
Chordeleg	134
Oña	23
Bolívar	3197
Chillanes	144
Chimbo	199
Guaranda	1638
San Miguel	303
Echeandía	363
Caluma	365
Las Navas	185

Cañar	3653
Azogues	1963
Déleg	50
La Troncal	532
El Tambo	175
Biblián	214
Suscal	34
Cañar	685
Carchi	5290
Bolívar	342
Tulcán	2871
Montufar	811
Mira	486
San Pedro De Huaca	323
Espejo	457
Chimborazo	4461
Colta	175
Riobamba	3023
Cumandá	166
Guano	249
Chambo	66
Guamote	111
Alausí	347
Chunchi	158
Pallatanga	65
Penipe	101
Cotopaxi	7468
Pangua	199
Pujilí	821
Salcedo	1795
La Maná	338
Latacunga	3378
Sigchos	322
Saquisilí	615
Imbabura	7973
Ibarra	4046
Otavaló	1570
Cotacachi	917
Antonio Ante	916
Pimampiro	231
San Miguel De Urcuquí	293
Loja	9347
Calvas	231
Célica	127
Loja	6879
Macará	535
Catamayo	330
Gonzanamá	67
Olmedo	20
Pindal	109
Saraguro	282
Chaguarpamba	45
Zapotillo	95
Paltas	360
Quilanga	17
Sozoranga	59
Espíndola	80
Puyango	111
Pichincha	91118
Mejía	1827
Pedro Vicente Maldonado	216
Quito	84112
San Miguel De Los Bancos	292
Pedro Moncayo	251
Cayambe	1012
Puerto Quito	190
Rumiñahui	3218

Tungurahua	9522
Ambato	6542
San Pedro De Pelileo	1054
Santiago De Pillaro	263
Quero	121
Cevallos	59
Mocha	42
Tisaleo	72
Patate	257
Baños De Agua Santa	1112
Total Región Sierra	158486

Región Amazónica	
Provincia/Cantón	Confirmado
Morona Santiago	4259
Gualaquiza	599
Morona	1678
Sucúa	535
Palora	337
Taisha	210
Limón Indanza	246
Santiago	260
Tiwintza	55
Pablo Sexto	62
Logroño	142
Huamboya	77
San Juan Bosco	58
Napo	2000
El Chaco	313
Quijos	213
Tena	1185
Archidona	265
Carlos Julio Arosemena Tola	24
Orellana	2256
Orellana	1442
La Joya De Los Sachas	391
Loreto	78
Aguarico	345
Pastaza	2555
Pastaza	1686
Mera	622
Santa Clara	126
Arajuno	121
Sucumbios	3292
Cuyabeno	153
Lago Agrio	1846
Shushufindi	742
Putumayo	141
Sucumbios	85
Cascales	127
Gonzalo Pizarro	198
Zamora Chinchipe	1824
Chinchipe	117
Nangaritza	51
Yantzaza	509
Zamora	635
Paquisha	78
El Pangui	183
Centinela Del Cóndor	130
Yacuambi	85
Palanda	36
Total Región Amazónica	16186

Región Insular	
Provincia/Cantón	Confirmado
Galápagos	1272
San Cristóbal	214
Isabela	326
Santa Cruz	732
Total general	1272