

SITUACIÓN NACIONAL POR COVID-19

INFOGRAFÍA N°319

Inicio 29/02/2020- Corte 11/01/2021 08:00



221.506

Casos confirmados con pruebas PCR



193.581

*Pacientes recuperados



Se han tomado **777.571** muestras para RT-PCR.

Este indicador, de actualización diaria, reporta el número acumulado de las muestras tomadas para la realización de la prueba RT-PCR en los laboratorios autorizados en Ecuador. Cabe indicar que puede existir más de una muestra por persona durante el proceso diagnóstico.

* **87,85%** pacientes recuperados respecto a confirmados PCR
Los pacientes recuperados son aquellos que han sido ingresado al sistema de vigilancia con al menos una prueba RT-PCR positivo, han pasado al menos 29 días desde la fecha de inicio de síntomas y están vivos. Este indicador se mostrará acumulado semanalmente cada domingo.



*Detalle de fallecidos

Confirmados	Probables	Total
9.600	4.584	14.184

***Fallecidos por Covid-19:** corresponde a los fallecidos confirmados con una prueba RT-PCR positiva, fallecidos probables que son las personas con síntomas, otras pruebas de laboratorio o imagen relacionados a Covid-19, sin una prueba RT-PCR.

Provincia	Confirmados por RT-PCR	Fallecidos confirmados por RT-PCR	Fallecidos probables
Azuay	14.195	226	20
Bolívar	2.604	73	15
Cañar	2.954	104	6
Carchi	3.863	133	2
Chimborazo	3.510	357	124
Cotopaxi	5.981	316	65
El Oro	8.999	577	209
Esmeraldas	5.131	242	55
Galápagos	996	6	2
Guayas	28.753	1.866	1.694
Imbabura	6.347	217	17
Loja	7.889	247	47
Los Ríos	5.129	363	242
Manabí	15.645	1.328	1.061
Morona Santiago	3.829	37	0
Napo	1.751	78	3
Orellana	2.131	53	18
Pastaza	2.429	64	17
Pichincha	77.847	2.033	277
Santa Elena	2.774	389	280
Sto. Domingo Tsáchila	6.074	385	116
Sucumbios	3.060	100	3
Tungurahua	7.922	350	310
Zamora Chinchipe	1.693	56	1
Total general	221.506	9.600	4.584

A fin de facilitar la lectura del indicador "casos fallecidos" y proporcionar la información desagregada por provincias se desglosa el número de fallecidos con Covid-19 confirmados por una prueba RT-PCR y los fallecidos probables con Covid-19.

GALÁPAGOS

0,4%



ESMERALDAS

2,3%

CARCHI

1,7%

IMBABURA

2,9%

PICHINCHA

35,1%

SUCUMBÍOS

1,4%

2,7%

SANTO DOMINGO DE LOS TSÁCHILAS

0,8%

NAPO

1,0%

ORELLANA

7,1%

MANABÍ

2,7%

COTOPAXI

3,6%

TUNGURAHUA

2,3%

LOS RÍOS

1,18%

BOLÍVAR

1,6%

CHIMBORAZO

1,1%

PASTAZA

1,3%

SANTA ELENA

1,33%

CAÑAR

1,7%

MORONA SANTIAGO

4,1%

EL ORO

6,4%

AZUAY

0,8%

ZAMORA CHINCHIPE

3,6%

LOJA

% acumulado de casos confirmados por provincia, referente al total nacional

- Menor a 1,195%
- De 1,195% al 2,02%
- De 2,03% al 3,56%
- Mayor igual a 3,57%

La desagregación de casos a nivel provincial, cantonal y tendencias son de pruebas PCR.



512.636

Total casos descartados



26.559

Casos con alta hospitalaria



620

Hospitalizados estables



423

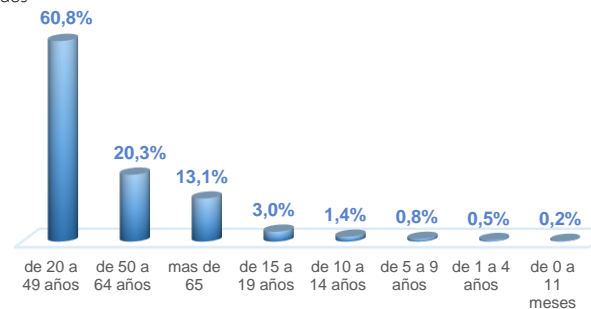
Hospitalizados pronóstico reservado



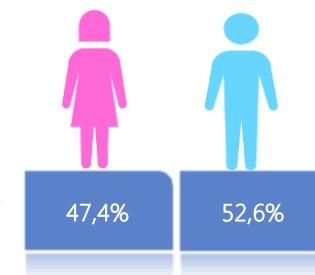
Llamadas 171, relacionadas a Covid 19	Teleconsulta	Atenciones en establecimientos de salud - MSP	Seguimiento telefónico	Seguimiento en domicilio
899.858	121.778	20.677	369.442	87.663

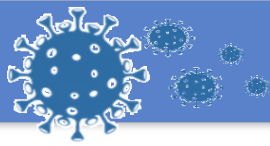
- Llamadas al 171 relacionadas a Covid-19: número de llamadas (acumuladas) atendidas por la plataforma 171 relacionadas a Covid-19.
- Teleconsulta: ciudadanos atendidos a través del APP SALUDEc y por un médico del 171.
- Atenciones en establecimientos de salud del MSP: citas agendadas a través del 171 en establecimientos del primer nivel de atención.
- Seguimiento telefónico: llamadas a pacientes con diagnóstico confirmado, seguidos vía telefónica en primer nivel, por un profesional del MSP.
- Seguimiento en domicilio: visitas domiciliarias a pacientes con diagnóstico confirmado, desde el primer nivel de atención, por un profesional del MSP.

Casos confirmados por grupo etario



Casos confirmados por sexo



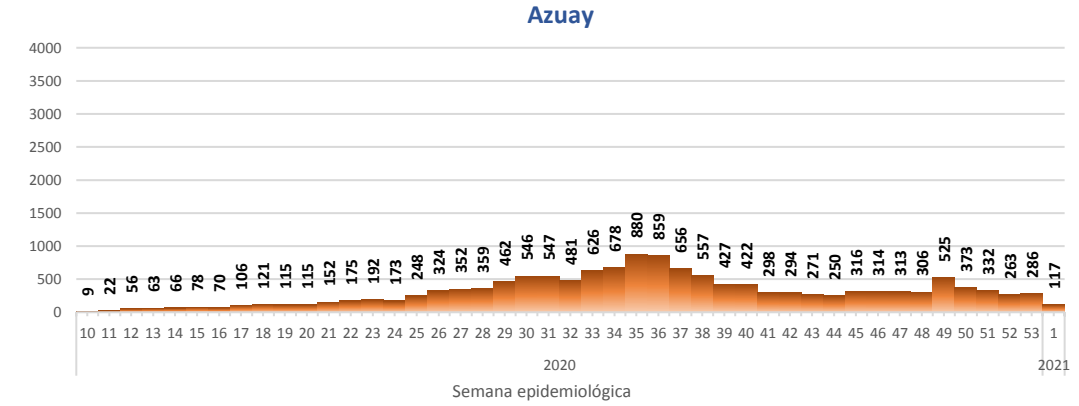
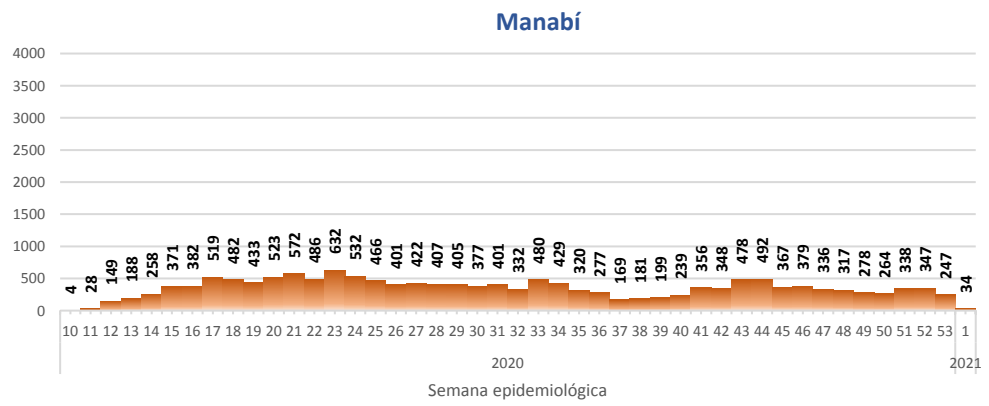
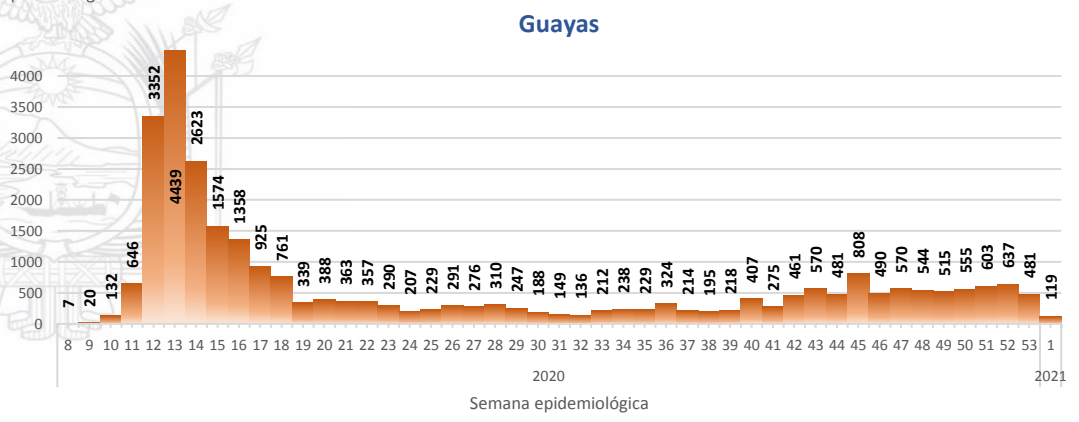
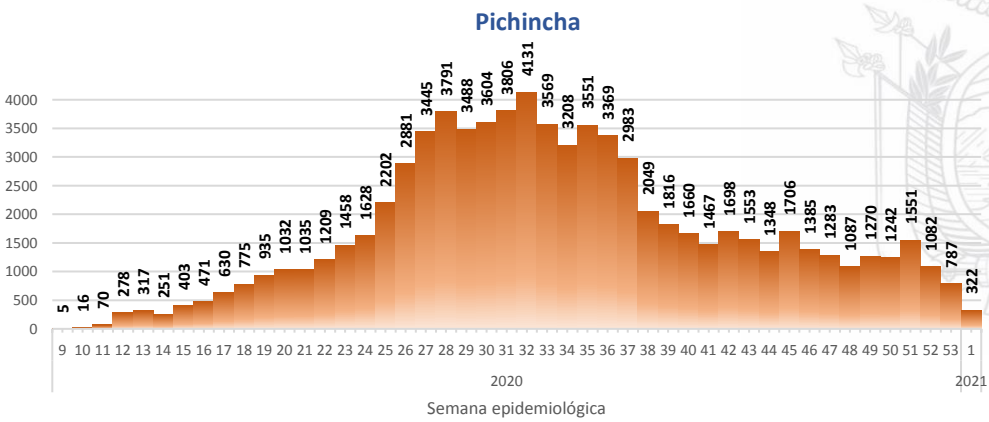
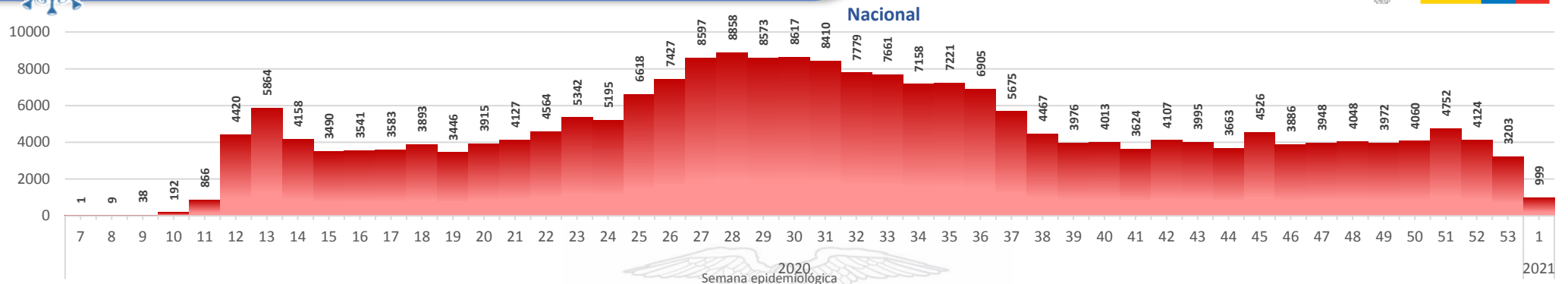


SITUACIÓN NACIONAL POR COVID-19

INFOGRAFÍA N°319

Inicio 29/02/2020- Corte 11/01/2021 08:00

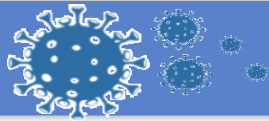
CURVA EPIDEMIOLÓGICA DE CASOS COVID-19 ACUMULADOS POR SEMANA EPIDEMIOLÓGICA



Curva epidémica casos confirmados Covid-19 nos permite conocer la evolución de los casos confirmados con COVID-19 a lo largo de la pandemia, agrupados por semana epidemiológica, tomando en cuenta la fecha de inicio de síntomas.

Semana epidemiológica: Es un periodo de tiempo adoptado a nivel internacional; inicia en domingo y termina en sábado y nos permite analizar la evolución de las enfermedades o eventos, sujetos a vigilancia epidemiológica.





SITUACIÓN NACIONAL POR COVID-19
INFOGRAFÍA N°319
Inicio 29/02/2020- Corte 11/01/2021 08:00

CASOS CONFIRMADOS POR CANTÓN



Región Costa	
Provincia/Cantón	Confirmado
El Oro	8999
Arenillas	478
Huaquillas	493
Machala	4791
Pasaje	468
Santa Rosa	965
Atahualpa	93
Zaruma	416
Portovelo	505
El Guabo	210
Balsas	60
Las Lajas	18
Marcabellí	18
Chilla	11
Piñas	473
Esmeraldas	5131
Esmeraldas	2499
Quinindé	1371
Rioverde	242
Atacames	400
Muisne	182
San Lorenzo	107
Eloy Alfaro	330
Guayas	28753
Alfredo Baquerizo Moreno	43
Balao	87
Balzar	290
Colimes	68
Daule	1131
Durán	1704
Empalme	463
Guayaquil	20163
Milagro	1195
Naranjal	406
Pedro Carbo	279
Saltre	238
Samborombón	1114
Santa Lucía	102
Playas	246
Simón Bolívar	27
San Jacinto De Yaguachi	295
Palestina	59
El Triunfo	301
Lomas De Sargentillo	68
Naranjito	195
Nobol	37
Gral. Antonio Elizalde	180
Isidro Ayora	39
Cmel. Marcelino Maridueña	23
Los Ríos	5129
Baba	99
Babahoyo	1919
Buena Fe	332
Mocache	59
Montalvo	112
Palenque	73
Puebloviejo	112
Quevedo	1169
Urdaneta	146
Ventanas	576
Vinces	266
Quinsaloma	152
Valencia	114

Manabí		15645
24 De Mayo		284
Bolívar		340
Jipijapa		692
Manta		2238
Montecristi		477
Portoviejo		5298
Rocafuerte		649
Santa Ana		437
Sucre		684
Paján		219
Jaramijó		108
Olmedo		138
Junín		270
El Carmen		578
Puerto López		324
Pichincha		169
Chone		1573
Flavio Alfaro		238
Pedernales		379
Tosagua		299
Jama		107
San Vicente		144
Santa Elena	2774	
Santa Elena		1221
La Libertad		950
Salinas		603
Sto. Domingo Tsáchilas	6074	
La Concordia		870
Santo Domingo		5204
Total Región Costa	72505	

Región Sierra	
Provincia/Cantón	Confirmado
Azuay	14195
Camilo Ponce Enríquez	204
Cuenca	11373
Gualaceo	642
Santa Isabel	333
El Pan	89
Nabón	72
Paute	717
Sígsig	186
Sevilla De Oro	156
San Fernando	21
Guachapala	109
Girón	147
Pucara	20
Chordeleg	109
Oña	17
Bolívar	2604
Chillanes	97
Chimbo	166
Guaranda	1441
San Miguel	178
Echeandía	289
Caluma	275
Las Navas	158

Cañar		2954
Azogues		1531
Déleg		29
La Troncal		480
El Tambo		162
Biblián		168
Suscal		27
Cañar		557
Carchi	3863	
Bolívar		252
Tulcán		2191
Montúfar		531
Mira		361
San Pedro De Huaca		210
Espejo		318
Chimborazo	3510	
Colta		145
Riobamba		2434
Cumandá		114
Guano		198
Chambo		46
Guamote		89
Alausí		240
Chunchi		114
Pallatanga		46
Penipe		84
Cotopaxi	5981	
Pangua		138
Pujilí		622
Salcedo		1396
La Maná		242
Latacunga		2803
Sigchos		212
Saquisilí		568
Imbabura	6347	
Ibarra		3222
Otavalo		1233
Cotacachi		763
Antonio Ante		703
Pimampiro		195
San Miguel De Urcuquí		231
Loja	7889	
Calvas		180
Célica		122
Loja		5848
Macará		519
Catamayo		281
Gonzanamá		59
Olmedo		17
Pindal		105
Saraguro		203
Chaguarpamba		37
Zapotillo		57
Paltas		243
Quilanga		9
Sozoranga		55
Espíndola		55
Puyango		99
Pichincha	77847	
Mejía		1554
Pedro Vicente Maldonado		169
Quito		71802
San Miguel De Los Bancos		193
Pedro Moncayo		212
Cayambe		880
Puerto Quito		174
Rumiñahui		2863

Tungurahua		7922
Ambato		5390
San Pedro De Pelileo		882
Santiago De Pillaro		199
Quero		86
Cevallos		35
Mocha		33
Tisaleo		50
Patate		227
Baños De Agua Santa		1020
Total Región Sierra	133112	

Región Amazónica	
Provincia/Cantón	Confirmado
Morona Santiago	3829
Gualaquiza	537
Morona	1521
Sucúa	502
Palora	261
Taisha	203
Limón Indanza	212
Santiago	238
Tiwintza	55
Pablo Sexto	61
Logroño	133
Huamboya	73
San Juan Bosco	33
Napo	1751
El Chaco	264
Quijos	181
Tena	1047
Archidona	235
Carlos Julio Arosemena Tola	24
Orellana	2131
Orellana	1370
La Joya De Los Sachas	342
Loreto	74
Aguarico	345
Pastaza	2429
Pastaza	1594
Mera	593
Santa Clara	125
Arajuno	117
Sucumbios	3060
Cuyabeno	150
Lago Agrio	1763
Shushufindi	675
Putumayo	120
Sucumbios	43
Cascales	124
Gonzalo Pizarro	185
Zamora Chinchipe	1693
Chinchipe	99
Nangaritza	50
Yantzaza	481
Zamora	579
Paquisha	74
El Pangui	174
Centinela Del Cóndor	127
Yacuambi	85
Palanda	24
Total Región Amazónica	14893

Región Insular	
Provincia/Cantón	Confirmado
Galápagos	996
San Cristóbal	147
Isabela	273
Santa Cruz	576
Total general	996