

SITUACIÓN NACIONAL POR COVID-19

INFOGRAFÍA N°288

Inicio 29/02/2020- Corte 11/12/2020 08:00



200.765

Casos confirmados con pruebas PCR



174.188

*Pacientes recuperados



Se han tomado **684.488** muestras para RT-PCR.

Este indicador, de actualización diaria, reporta el número acumulado de las muestras tomadas para la realización de la prueba RT-PCR en los laboratorios autorizados en Ecuador. Cabe indicar que puede existir más de una muestra por persona durante el proceso diagnóstico.

***87,97%** pacientes recuperados respecto a confirmados PCR
Los pacientes recuperados son aquellos que han sido ingresado al sistema de vigilancia con al menos una prueba RT-PCR positivo, han pasado al menos 29 días desde la fecha de inicio de síntomas y están vivos. Este indicador se mostrará acumulado semanalmente cada domingo.



*Detalle de fallecidos

Confirmados	Probables	Total
9.323	4.535	13.858

***Fallecidos por Covid-19:** corresponde a los fallecidos confirmados con una prueba RT-PCR positiva, fallecidos probables que son las personas con síntomas, otras pruebas de laboratorio o imagen relacionados a Covid-19, sin una prueba RT-PCR.



443.538

Total casos descartados



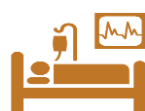
24.334

Casos con alta hospitalaria



456

Hospitalizados estables



337

Hospitalizados pronóstico reservado



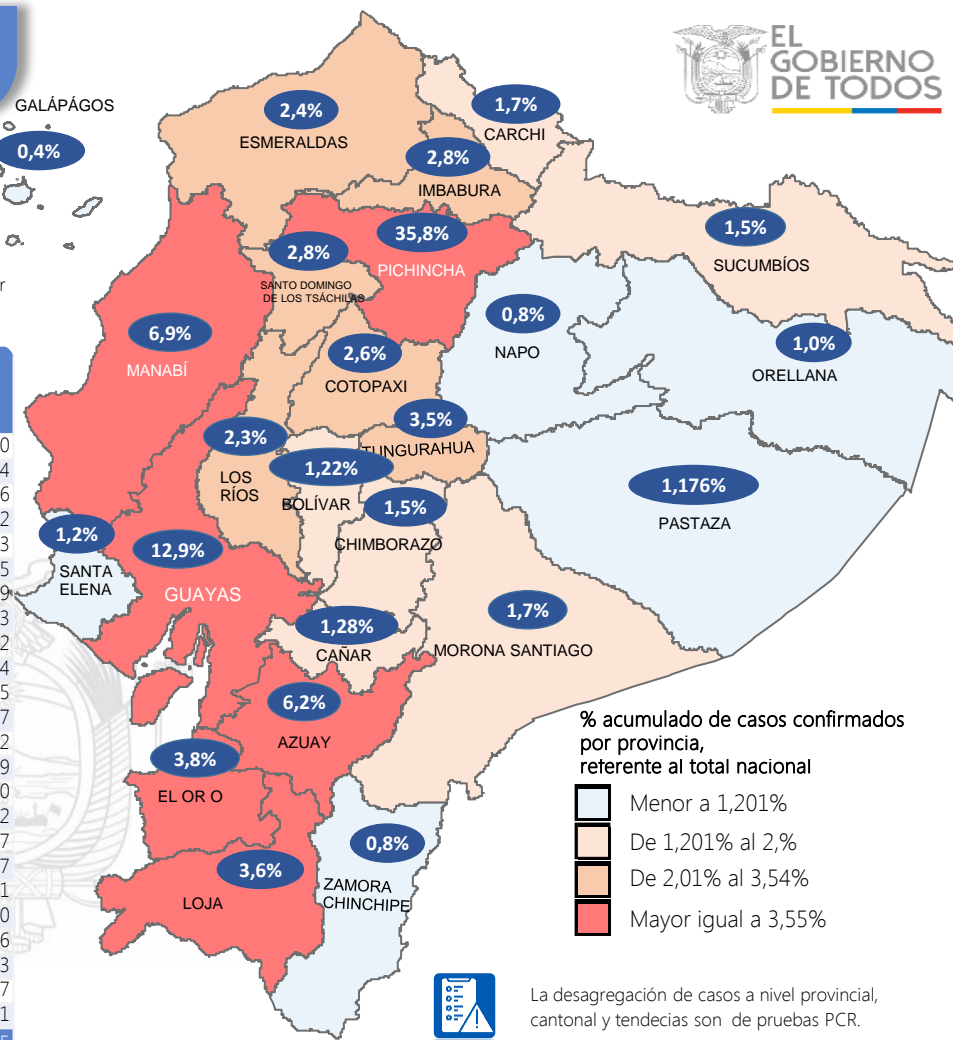
Llamadas 171, relacionadas a Covid 19	Teleconsulta	Atenciones en establecimientos de salud - MSP	Seguimiento telefónico	Seguimiento en domicilio
881.833	118.280	20.153	355.272	82.827

- Llamadas al 171 relacionadas a Covid-19: número de llamadas (acumuladas) atendidas por la plataforma 171 relacionadas a Covid-19.
- Teleconsulta: ciudadanos atendidos a través del APP SALUDEc y por un médico del 171.
- Atenciones en establecimientos de salud del MSP: citas agendadas a través del 171 en establecimientos del primer nivel de atención.
- Seguimiento telefónico: llamadas a pacientes con diagnóstico confirmado, seguidos vía telefónica en primer nivel, por un profesional del MSP.
- Seguimiento en domicilio: visitas domiciliarias a pacientes con diagnóstico confirmado, desde el primer nivel de atención, por un profesional del MSP.

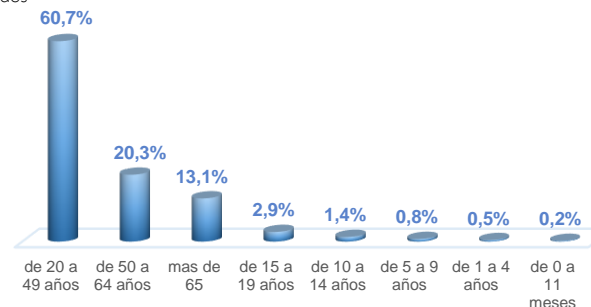
Fuente: Ministerio de Salud Pública

Provincia	Confirmados por RT-PCR	Fallecidos confirmados por RT-PCR	Fallecidos probables
Azuay	12.541	219	20
Bolívar	2.457	71	14
Cañar	2.565	99	6
Carchi	3.387	114	2
Chimborazo	2.949	342	123
Cotopaxi	5.251	303	65
El Oro	7.652	553	199
Esmeraldas	4.913	236	53
Galápagos	860	4	2
Guayas	25.909	1.850	1.684
Imbabura	5.650	193	15
Loja	7.198	245	47
Los Ríos	4.691	359	242
Manabí	13.926	1.253	1.059
Morona Santiago	3.399	35	0
Napo	1.590	75	2
Orellana	2.096	53	17
Pastaza	2.360	61	17
Pichincha	71.780	2.013	271
Santa Elena	2.396	383	280
Sto. Domingo Tsáchilas	5.711	371	116
Sucumbios	2.929	98	3
Tungurahua	6.931	339	297
Zamora Chinchipe	1.624	54	1
Total general	200.765	9.323	4.535

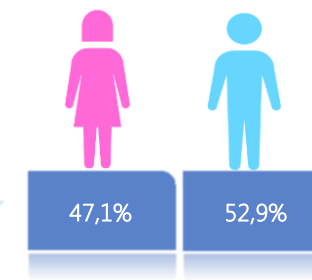
A fin de facilitar la lectura del indicador "casos fallecidos" y proporcionar la información desagregada por provincias se desglosa el número de fallecidos con Covid-19 confirmados por una prueba RT-PCR y los fallecidos probables con Covid-19.

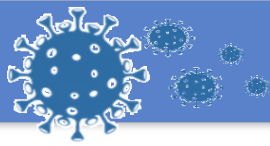


Casos confirmados por grupo etario



Casos confirmados por sexo

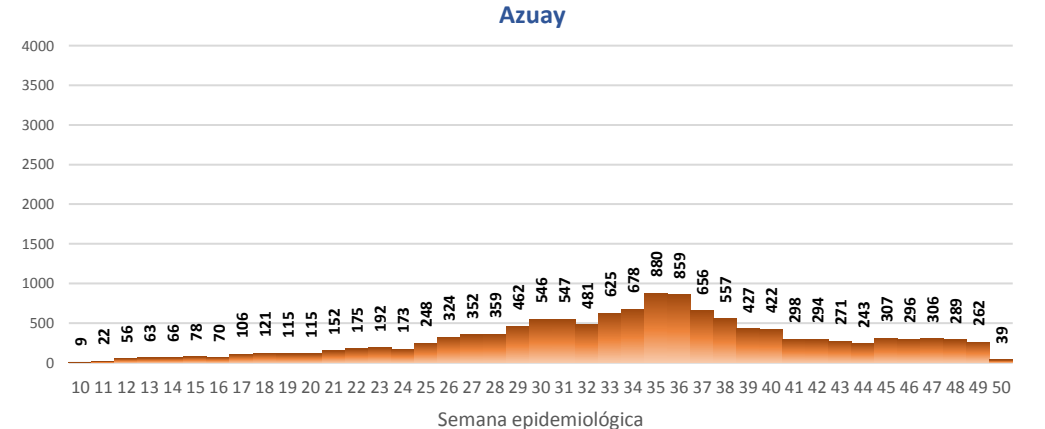
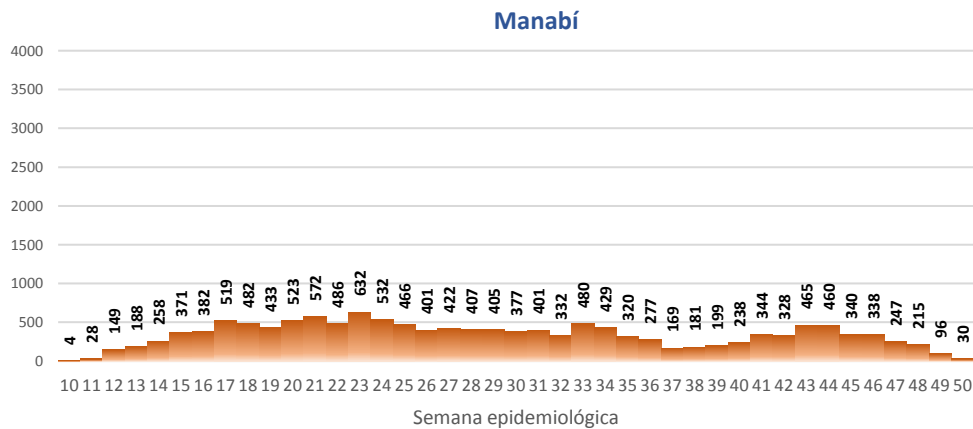
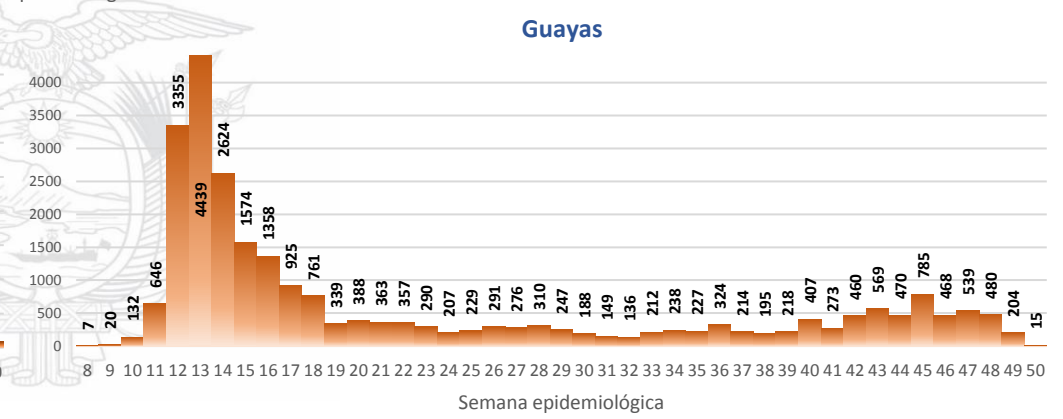
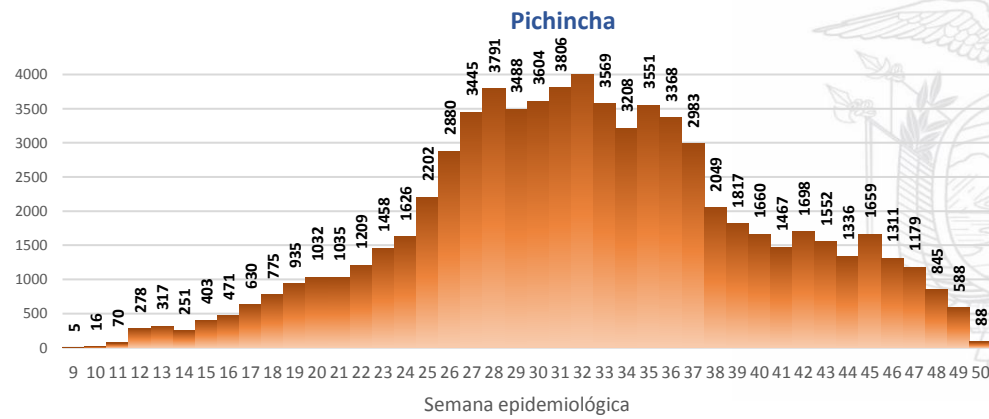
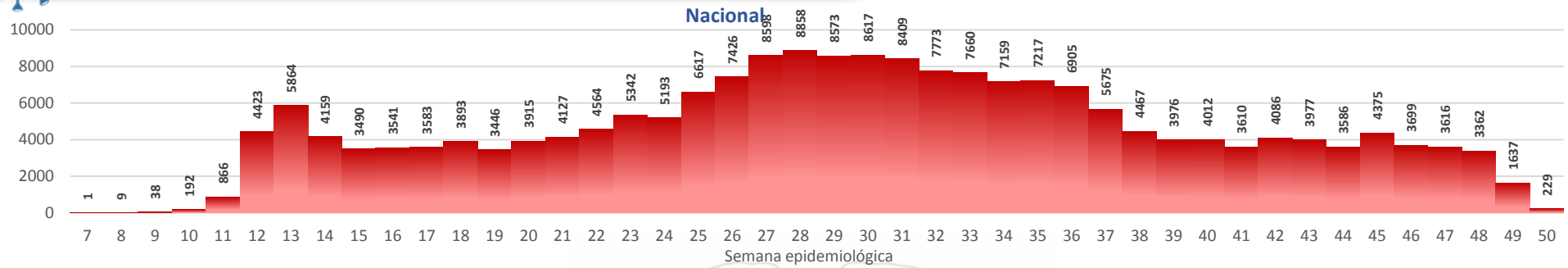




SITUACIÓN NACIONAL POR COVID-19 INFOGRAFÍA N°288

Inicio 29/02/2020- Corte 11/12/2020 08:00

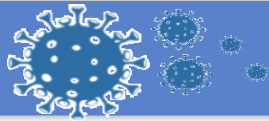
CURVA EPIDEMIOLÓGICA DE CASOS COVID-19 ACUMULADOS POR SEMANA EPIDEMIOLÓGICA



Curva epidémica casos confirmados Covid-19 nos permite conocer la evolución de los casos confirmados con COVID-19 a lo largo de la pandemia, agrupados por semana epidemiológica, tomando en cuenta la fecha de inicio de síntomas.

Semana epidemiológica: Es un periodo de tiempo adoptado a nivel internacional; inicia en domingo y termina en sábado y nos permite analizar la evolución de las enfermedades o eventos, sujetos a vigilancia epidemiológica.





SITUACIÓN NACIONAL POR COVID-19
INFOGRAFÍA N°288
Inicio 29/02/2020- Corte 11/12/2020 08:00

CASOS CONFIRMADOS POR CANTÓN



Región Costa	
Provincia/Cantón	Confirmado
El Oro	7652
Arenillas	435
Huaquillas	445
Machala	3978
Pasaje	337
Santa Rosa	861
Atahualpa	81
Zaruma	343
Portovelo	489
El Guabo	176
Balsas	53
Las Lajas	15
Marcabellí	15
Chilla	9
Piñas	415
Esmeraldas	4913
Esmeraldas	2334
Quinindé	1340
Rioverde	240
Atacames	384
Muisne	181
San Lorenzo	106
Eloy Alfaro	328
Guayas	25909
Alfredo Baquerizo Moreno	40
Balao	81
Balzar	271
Colimes	59
Daule	1044
Durán	1506
Empalme	444
Guayaquil	18050
Milagro	1050
Naranjal	360
Pedro Carbo	243
Salitre	230
Samborombón	1067
Santa Lucía	98
Playas	234
Simón Bolívar	25
San Jacinto De Yaguachi	271
Palestina	53
El Triunfo	281
Lomas De Sargentillo	65
Naranjito	185
Nobol	35
Gral. Antonio Elizalde	163
Isidro Ayora	34
Cmel. Marcelino Maridueña	20
Los Ríos	4691
Baba	91
Babahoyo	1683
Buena Fe	319
Mocache	56
Montalvo	103
Palenque	71
Puebloviejo	108
Quevedo	1092
Urdaneta	139
Ventanas	542
Vinces	249
Quinsaloma	150
Valencia	88

Manabí	13926
24 De Mayo	264
Bolívar	310
Jipijapa	634
Manta	1981
Montecristi	432
Portoviejo	4510
Rocafuerte	537
Santa Ana	396
Sucre	609
Paján	206
Jaramijó	97
Olmedo	127
Junín	251
El Carmen	552
Puerto López	317
Pichincha	158
Chone	1440
Flavio Alfaro	227
Pedernales	361
Tosagua	288
Jama	94
San Vicente	135
Santa Elena	2396
Santa Elena	1068
La Libertad	811
Salinas	517
Sto. Domingo Tsáchilas	5711
La Concordia	818
Santo Domingo	4893
Total Región Costa	65198

Región Sierra	
Provincia/Cantón	Confirmado
Azuay	12541
Camilo Ponce Enríquez	189
Cuenca	9994
Gualaceo	588
Santa Isabel	292
El Pan	87
Nabón	57
Paute	647
Sígsig	167
Sevilla De Oro	144
San Fernando	20
Guachapala	99
Girón	122
Pucara	20
Chordeleg	100
Oña	15
Bolívar	2457
Chillanes	83
Chimbo	159
Guaranda	1356
San Miguel	164
Echeandía	274
Caluma	265
Las Navas	156

Cañar	2565
Azogues	1283
Déleg	27
La Troncal	456
El Tambo	142
Biblián	151
Suscal	25
Cañar	481
Carchi	3387
Bolívar	209
Tulcán	1948
Montúfar	458
Mira	304
San Pedro De Huaca	179
Espejo	289
Chimborazo	2949
Colta	126
Riobamba	1989
Cumandá	97
Guano	187
Chambo	41
Guamote	79
Alausí	212
Chunchi	103
Pallatanga	36
Penipe	79
Cotopaxi	5251
Pangua	128
Pujilí	554
Salcedo	1166
La Maná	212
Latacunga	2481
Sigchos	157
Saquisilí	553
Imbabura	5650
Ibarra	2859
Otavaló	1052
Cotacachi	730
Antonio Ante	600
Pimampiro	188
San Miguel De Urcuquí	221
Loja	7198
Calvas	154
Célica	120
Loja	5464
Macará	491
Catamayo	264
Gonzanama	55
Olmedo	15
Pindal	103
Saraguro	132
Chaguarpamba	33
Zapotillo	56
Paltas	158
Quilanga	7
Sozoranga	54
Espíndola	32
Puyango	60
Pichincha	71780
Mejía	1428
Pedro Vicente Maldonado	161
Quito	66125
San Miguel De Los Bancos	192
Pedro Moncayo	201
Cayambe	822
Puerto Quito	168
Rumiñahui	2683

Tungurahua	6931
Ambato	4685
San Pedro De Pelileo	744
Santiago De Pillaro	168
Quero	65
Cevallos	33
Mocha	27
Tisaleo	43
Pañate	200
Baños De Agua Santa	966
Total Región Sierra	120709

Región Amazónica	
Provincia/Cantón	Confirmado
Morona Santiago	3399
Gualaquiza	480
Morona	1301
Sucúa	458
Palora	242
Taisha	200
Limón Indanza	185
Santiago	210
Tiwintza	54
Pablo Sexto	56
Logroño	110
Huamboya	71
San Juan Bosco	32
Napo	1590
El Chaco	230
Quijos	172
Tena	946
Archidona	220
Carlos Julio Arosemena Tola	22
Orellana	2096
Orellana	1345
La Joya De Los Sachas	337
Loreto	70
Aguarico	344
Pastaza	2360
Pastaza	1534
Mera	587
Santa Clara	124
Arajuno	115
Sucumbios	2929
Cuyabeno	147
Lago Agrio	1712
Shushufindi	611
Putumayo	118
Sucumbios	39
Cascales	123
Gonzalo Pizarro	179
Zamora Chinchipe	1624
Chinchipe	99
Nangaritza	49
Yantzaza	462
Zamora	560
Paquisha	72
El Pangui	150
Centinela Del Cóndor	125
Yacuambi	85
Palanda	22
Total Región Amazónica	13998

Región Insular	
Provincia/Cantón	Confirmado
GALAPAGOS	860
SAN CRISTOBAL	137
ISABELA	262
SANTA CRUZ	461
Total general	860