

468.414

Casos confirmados con pruebas PCR



437.167

*Pacientes recuperados



Se han tomado **1.583.164** muestras para RT-PCR.

Este indicador, de actualización diaria, reporta el número acumulado de las muestras tomadas para la realización de la prueba RT-PCR en los laboratorios autorizados en Ecuador. Cabe indicar que puede existir más de una muestra por persona durante el proceso diagnóstico.

Provincia	Confirmados por RT-PCR	Fallecidos confirmados por RT-PCR	Fallecidos probables
Azuay	25.702	519	45
Bolívar	6.773	112	23
Carchi	8.877	287	3
Cañar	6.097	137	22
Chimborazo	8.629	548	142
Cotopaxi	11.615	580	134
El Oro	22.027	1.117	256
Esmeraldas	9.078	393	85
Galápagos	1.469	10	12
Guayas	66.412	2.774	1.919
Imbabura	15.524	428	28
Loja	17.308	568	161
Los Ríos	12.769	500	425
Manabí	32.419	2.567	1.186
Morona Santiago	6.276	60	9
Napo	3.660	110	4
Orellana	3.531	96	23
Pastaza	3.370	87	19
Pichincha	167.634	3.209	387
Santa Elena	4.431	430	281
Sto. Domingo Tsáchilas	11.717	703	143
Sucumbios	5.520	173	6
Tungurahua	14.628	619	376
Zamora Chinchipe	2.948	100	14
Total	468.414	16.127	5.703

***93,34%** pacientes recuperados respecto a confirmados PCR
Los **pacientes recuperados** son aquellos que han sido ingresado al sistema de vigilancia con al menos una prueba RT-PCR positivo, han pasado al menos 29 días desde la fecha de inicio de síntomas y están vivos. Este indicador se mostrará acumulado semanalmente cada domingo.



*Detalle de fallecidos

Confirmados	Probables	Total
16.127	5.703	21.830

***Fallecidos por Covid-19:** corresponde a los fallecidos confirmados con una prueba RT-PCR positiva, fallecidos probables que son las personas con síntomas, otras pruebas de laboratorio o imagen relacionados a Covid-19, sin una prueba RT-PCR.



1.060.888

Total casos descartados



48.969

Casos con alta hospitalaria



650

Hospitalizados estables



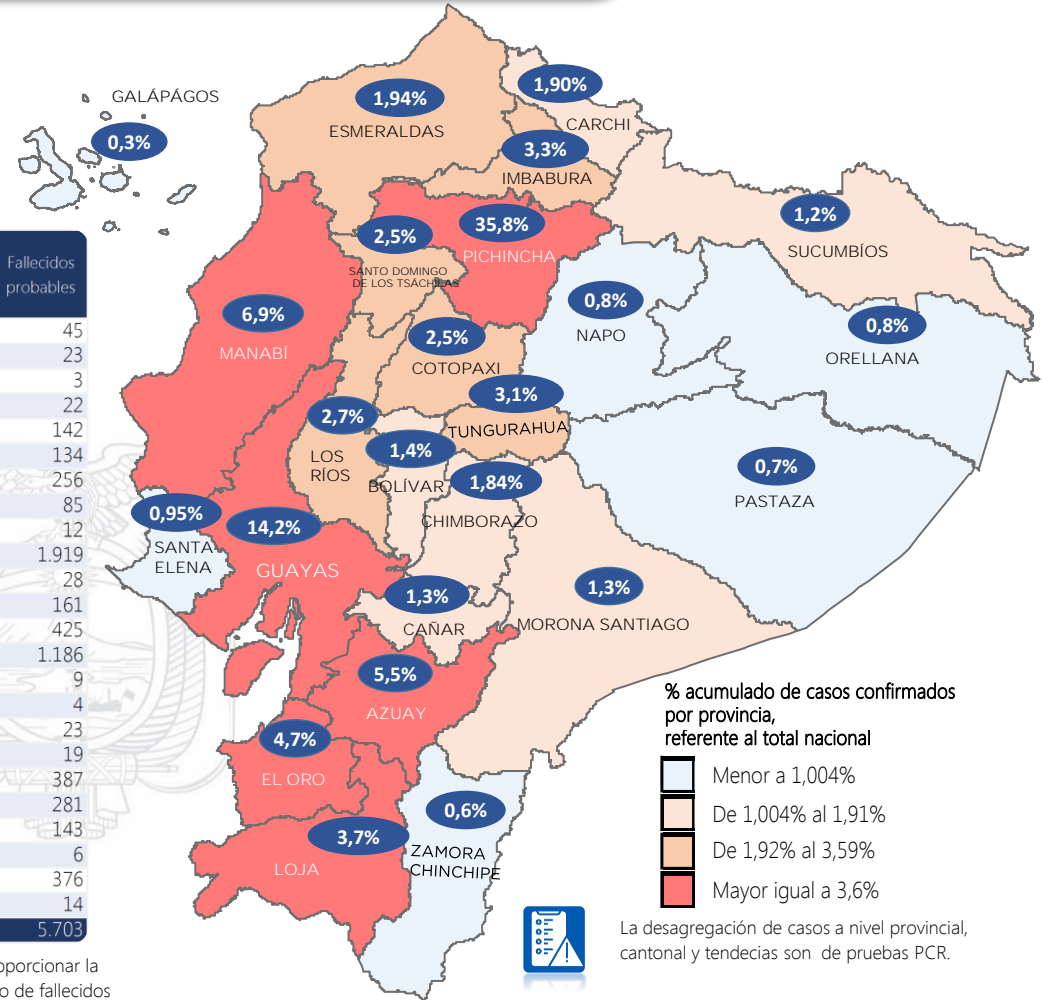
427

Hospitalizados pronóstico reservado



Llamadas 171, relacionadas a Covid 19	Teleconsulta	Atenciones en establecimientos de salud - MSP	Seguimiento telefónico	Seguimiento en domicilio
2.449.285	141.703	29.407	502.677	148.631

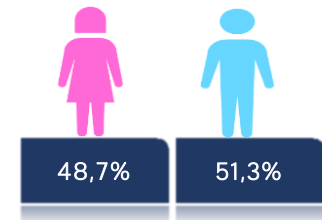
- Llamadas al 171 relacionadas a Covid-19: número de llamadas (acumuladas) atendidas por la plataforma 171 relacionadas a Covid-19.
- Teleconsulta: ciudadanos atendidos a través del APP SALUDEc y por un médico del 171.
- Atenciones en establecimientos de salud del MSP: citas agendadas a través del 171 en establecimientos del primer nivel de atención.
- Seguimiento telefónico: llamadas a pacientes con diagnóstico confirmado, seguidos vía telefónica en primer nivel, por un profesional del MSP.
- Seguimiento en domicilio: visitas domiciliarias a pacientes con diagnóstico confirmado, desde el primer nivel de atención, por un profesional del MSP.

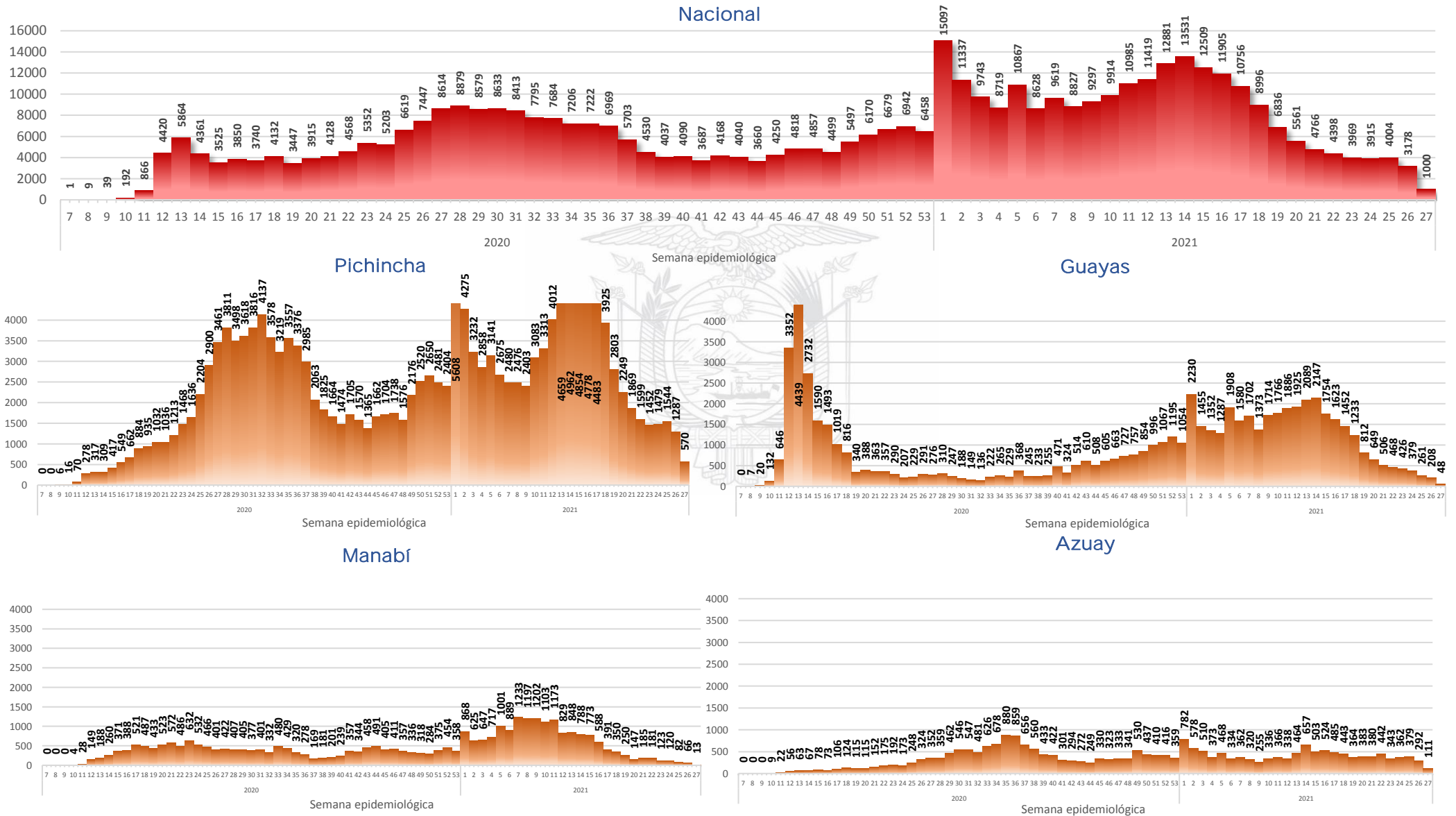
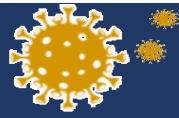


Casos confirmados por grupo etario



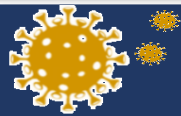
Casos confirmados por sexo





Curva epidémica casos confirmados Covid-19 nos permite conocer la evolución de los casos confirmados con COVID-19 a lo largo de la pandemia, agrupados por semana epidemiológica, tomando en cuenta la fecha de inicio de síntomas.

Semana epidemiológica: Es un periodo de tiempo adoptado a nivel internacional; inicia en domingo y termina en sábado y nos permite analizar la evolución de las enfermedades o eventos, sujetos a vigilancia epidemiológica.



Región Costa	
Provincia/Cantón	Confirmado
El Oro	22027
Arenillas	769
Atahualpa	380
Balsas	277
Chilla	29
El Guabo	676
Huaquillas	1022
Las Lajas	90
Machala	10902
Marcabellí	185
Pasaje	1722
Piñas	1404
Portovelo	944
Santa Rosa	2472
Zaruma	1155
Esmeraldas	9078
Atacames	682
Eloy Alfaro	404
Esmeraldas	5169
Muisne	220
Quinindé	1944
Rioverde	373
San Lorenzo	286
Guayas	66412
Alfredo Baquerizo Moreno	176
Balao	324
Balzar	739
Colimes	250
Crmel. Marcelino Maridueña	98
Daule	2014
Duran	3623
El Triunfo	803
Empalme	1202
Gral. Antonio Elizalde	524
Guayaquil	45460
Isidro Ayora	131
Lomas De Sargentillo	154
Milagro	3598
Naranjal	1428
Naranjito	481
Nobol	115
Palestina	141
Pedro Carbo	908
Playas	563
Salitre	791
Samborondón	1977
San Jacinto De Yaguachi	575
Santa Lucía	163
Simón Bolívar	174
Los Ríos	12769
Baba	348
Babahoyo	3849
Buena Fe	801
Mocache	152
Montalvo	504
Palenque	385
Pueblo Viejo	362
Quevedo	2593
Quinsaloma	355
Urdaneta	523
Valencia	543
Ventanas	1363
Vinces	991

Manabí	
Provincia/Cantón	Confirmado
Manabí	32419
24 De Mayo	882
Bolívar	762
Chone	3383
El Carmen	1045
Flavio Alfaro	428
Jama	203
Jaramijó	219
Jipijapa	1715
Junín	474
Manta	4300
Montecristi	785
Olmedo	434
Paján	542
Pedernales	593
Pichincha	544
Portoviejo	10747
Puerto López	465
Roca fuerte	1427
San Vicente	353
Santa Ana	1086
Sucre	1363
Tosagua	669
Santa Elena	4431
La Libertad	1477
Salinas	1053
Santa Elena	1901
S. Dom. De Los Tsáchilas	11717
La Concordia	1292
Santo Domingo	10425
Total general	158853
Región Sierra	
Provincia/Cantón	Confirmado
Azuay	25702
Camilo Ponce Enríquez	525
Chordeleg	194
Cuenca	19700
El Pan	149
Girón	348
Guachapala	258
Gualaceo	1079
Nabón	177
Oña	45
Paute	1236
Pucara	136
San Fernando	108
Santa Isabel	905
Sevilla De Oro	416
Sígsig	426
Bolívar	6773
Caluma	907
Chillanes	498
Chimbo	454
Echeandía	937
Guaranda	2728
Las Navas	416
San Miguel	833

Cañar	
Provincia/Cantón	Confirmado
Cañar	6097
Azogues	3025
Biblián	390
Cañar	1141
Déleg	94
El Tambo	332
La Troncal	1061
Suscal	54
Carchi	8877
Bolívar	629
Espejo	752
Mira	740
Montufar	1486
San Pedro De Huaca	554
Tulcán	4716
Chimborazo	8629
Alausi	624
Chambo	152
Chunchi	250
Colta	317
Cumandá	354
Guamote	180
Guano	575
Pallatanga	168
Penipe	136
Riobamba	5873
Cotopaxi	11615
La Mana	579
Latacunga	5225
Pangua	334
Pujilí	1334
Salcedo	2946
Saquisilí	766
Sigchos	431
Imbabura	15524
Antonio Ante	1712
Cotacachi	1619
Ibarra	1856
Otavalo	3057
Pimampiro	417
San Miguel De Urcuquí	563
Loja	17308
Calvas	667
Catamayo	706
Célica	289
Chaguarpamba	80
Espíndola	304
Gonzanama	209
Loja	11674
Macara	1059
Olmedo	54
Paltas	829
Pindal	161
Puyango	205
Quilanga	135
Saraguro	612
Sozoranga	102
Zapotillo	222
Pichincha	167634
Cayambe	1706
Mejía	3695
Pedro Moncayo	426
Pedro Vicente Maldonado	379
Puerto Quito	411
Quito	154825
Rumiñahui	5576
San Miguel De Los Bancos	616

Tungurahua	
Provincia/Cantón	Confirmado
Tungurahua	14628
Ambato	10701
Baños De Agua Santa	1340
Cevallos	127
Mocha	79
Patate	325
Quero	198
San Pedro De Pelileo	1302
Santiago De Pillaro	437
Tisaleo	119
Total General	282787
Región Amazónica	
Provincia/Cantón	Confirmado
Morona Santiago	6276
Gualaquiza	967
Huamboya	108
Limón Indanza	372
Logroño	166
Morona	2630
Pablo Sexto	83
Palora	430
San Juan Bosco	111
Santiago	309
Sucúa	798
Taisha	224
Tiwintza	78
Napo	3660
Archidona	453
Carlos Julio Arosemena Tola	61
El Chaco	493
Quijos	410
Tena	2243
Orellana	3531
Aguarico	487
La Joya De Los Sachas	609
Loreto	128
Orellana	2307
Pastaza	3370
Arajuno	137
Mera	777
Pastaza	2311
Santa Clara	145
Sucumbíos	5520
Cascales	263
Cuyabeno	284
Gonzalo Pizarro	304
Lago Agrio	2975
Putumayo	260
Shushuffindi	1271
Sucumbíos	163
Zamora Chinchipe	2948
Centinela Del Cóndor	211
Chinchipe	424
El Pangui	290
Nangaritzza	73
Palanda	145
Paquisha	105
Yacuambi	105
Yantzaza	694
Zamora	901
Total General	25305
Región Insular	
Provincia/Cantón	Confirmado
Galápagos	1469
Isabela	347
San Cristóbal	303
Santa Cruz	819
Total general	1469