

SITUACIÓN NACIONAL POR COVID-19

INFOGRAFÍA N°198

Inicio 29/02/2020- Corte 12/09/2020 08:00



116.451

Casos confirmados con pruebas PCR



91.242

*Pacientes recuperados



Se han tomado **352.675** muestras para RT-PCR.

Este indicador, de actualización diaria, reporta el número acumulado de las muestras tomadas para la realización de la prueba RT-PCR en los laboratorios autorizados en Ecuador. Cabe indicar que puede existir más de una muestra por persona durante el proceso

* **83,11%** pacientes recuperados respecto a confirmados PCR
Los pacientes recuperados son aquellos que han sido ingresado al sistema de vigilancia con al menos una prueba RT-PCR positivo, han pasado al menos 29 días desde la fecha de inicio de síntomas y están vivos. Este indicador se mostrará acumulado semanalmente cada domingo.



*Detalle de fallecidos

Confirmados	Probables	Total
7.083	3.781	10.864

***Fallecidos por Covid-19:** corresponde a los fallecidos confirmados con una prueba RT-PCR positiva, fallecidos probables que son las personas con síntomas, otras pruebas de laboratorio o imagen relacionados a Covid-19, sin una prueba RT-PCR.



174.445

Total casos descartados



16.904

Casos con alta hospitalaria



Hospitalizados estables

774



Hospitalizados pronóstico reservado

381



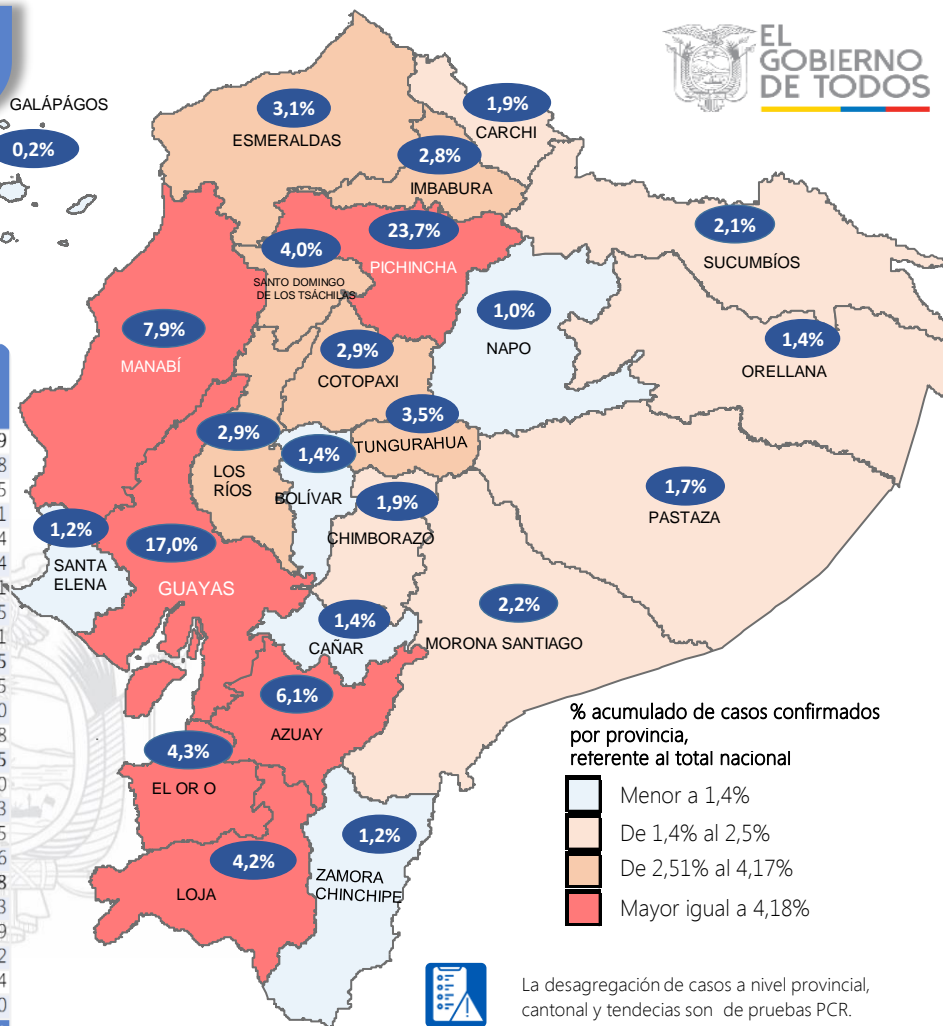
Llamadas 171, relacionadas a Covid 19	Teleconsulta	Atenciones en establecimientos de salud - MSP	Seguimiento telefónico	Seguimiento en domicilio
823.931	109.157	18.365	294.460	66.432

- Llamadas al 171 relacionadas a Covid-19: número de llamadas (acumuladas) atendidas por la plataforma 171 relacionadas a Covid-19.
- Teleconsulta: ciudadanos atendidos a través del APP SALUDEC y por un médico del 171.
- Atenciones en establecimientos de salud del MSP: citas agendadas a través del 171 en establecimientos del primer nivel de atención.
- Seguimiento telefónico: llamadas a pacientes con diagnóstico confirmado, seguidos vía telefónica en primer nivel, por un profesional del MSP.
- Seguimiento en domicilio: visitas domiciliarias a pacientes con diagnóstico confirmado, desde el primer nivel de atención, por un profesional del MSP.

Fuente: Ministerio de Salud Pública

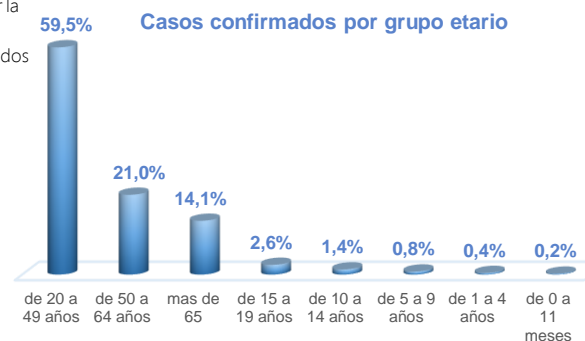
Provincia	Confirmados por RT-PCR	Fallecidos confirmados por RT-PCR	Fallecidos probables
Azuay	7.056	136	9
Bolívar	1.586	60	8
Cañar	1.614	62	5
Carchi	2.195	69	1
Chimborazo	2.170	281	64
Cotopaxi	3.355	210	44
El Oro	4.984	382	111
Esmeraldas	3.633	203	35
Galápagos	179	1	1
Guayas	19.787	1.696	1.595
Imbabura	3.299	104	5
Loja	4.917	184	40
Los Ríos	3.422	330	188
Manabí	9.242	908	855
Morona Santiago	2.558	19	0
Napo	1.194	62	3
Orellana	1.665	42	15
Pastaza	2.027	49	6
Pichincha	27.575	1.227	218
Santa Elena	1.420	358	273
Sto. Domingo Tsáchilas	4.702	334	99
Sucumbios	2.405	88	2
Tungurahua	4.055	234	204
Zamora Chinchipe	1.411	44	0
Total general	116.451	7.083	3.781

A fin de facilitar la lectura del indicador "casos fallecidos" y proporcionar la información desagregada por provincias se desglosa el número de fallecidos con Covid-19 confirmados por una prueba RT-PCR y los fallecidos probables con Covid-19.

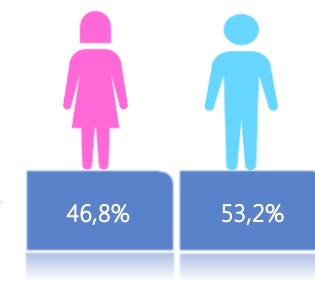


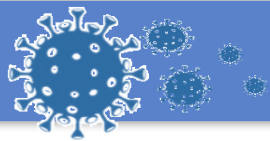
La desagregación de casos a nivel provincial, cantonal y tendencias son de pruebas PCR.

Casos confirmados por grupo etario



Casos confirmados por sexo



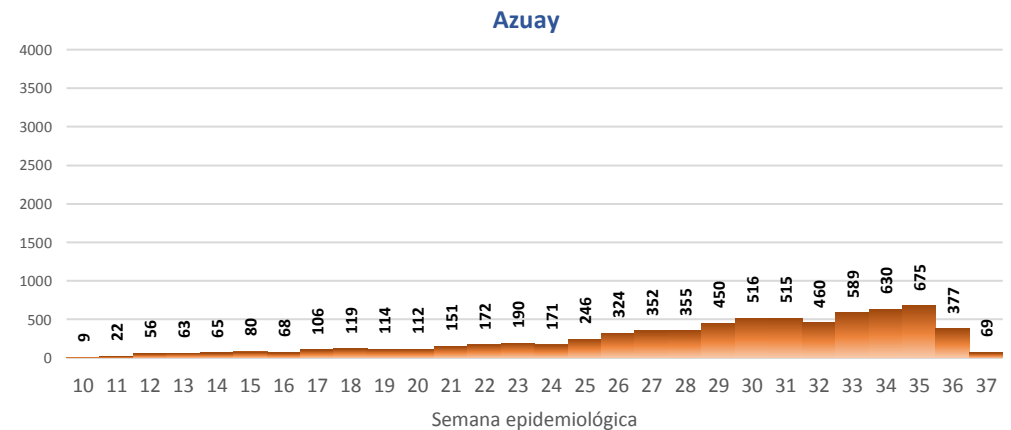
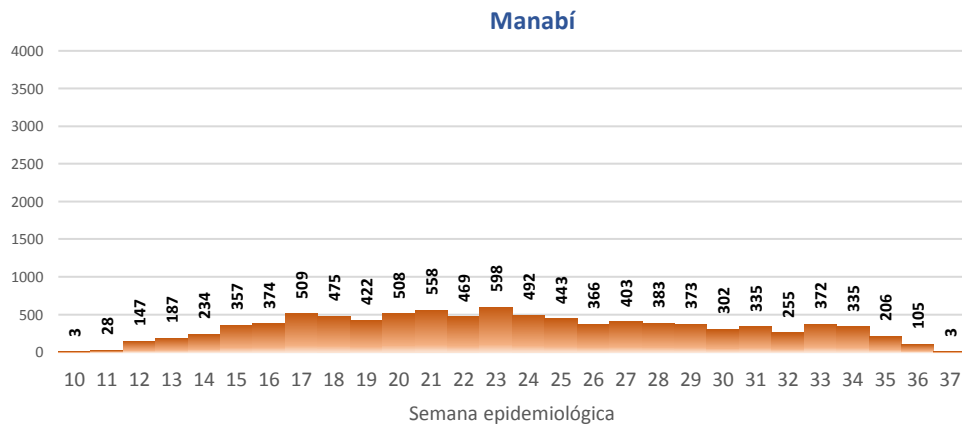
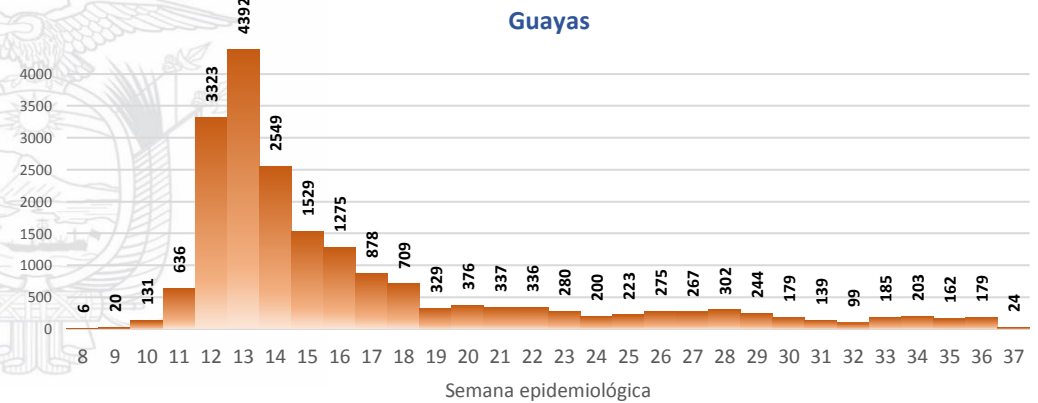
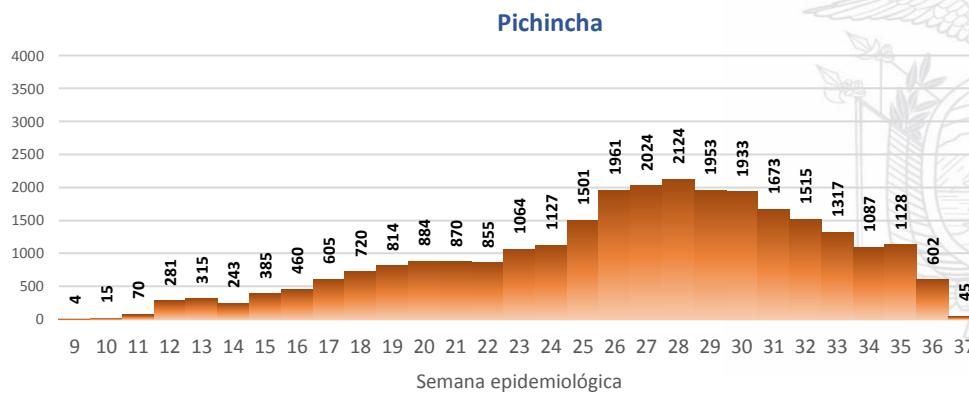


SITUACIÓN NACIONAL POR COVID-19

INFOGRAFÍA N°198

Inicio 29/02/2020- Corte 12/09/2020 08:00


CURVA EPIDEMIOLÓGICA DE CASOS COVID-19 ACUMULADOS POR SEMANA EPIDEMIOLÓGICA



Curva epidémica casos confirmados Covid-19 nos permite conocer la evolución de los casos confirmados con COVID-19 a lo largo de la pandemia, agrupados por semana epidemiológica, tomando en cuenta la fecha de inicio de síntomas.

Semana epidemiológica: Es un periodo de tiempo adoptado a nivel internacional; inicia en domingo y termina en sábado y nos permite analizar la evolución de las enfermedades o eventos, sujetos a vigilancia epidemiológica.





Región Costa

Provincia/Cantón	Confirmado
El Oro	4984
Arenillas	319
Huaquillas	244
Machala	2397
Pasaje	183
Santa Rosa	640
Atahualpa	61
Zaruma	245
Portovelo	451
El Guabo	132
Balsas	47
Las Lajas	6
Marcabellí	9
Chilla	5
Piñas	245
Esmeraldas	3633
Esmeraldas	1543
Quinindé	1046
Rioverde	219
Atacames	289
Muisne	148
San Lorenzo	95
Eloy Alfaro	293
Guayas	19787
Alfredo Baquerizo Moreno	34
Balao	57
Balzar	251
Colimes	50
Daule	858
Durán	1092
Empalme	389
Guayaquil	13504
Milagro	797
Naranjal	286
Pedro Carbo	200
Salitre	209
Samborombón	794
Santa Lucía	93
Playas	185
Simón Bolívar	22
San Jacinto De Yaguachi	231
Palestina	49
El Triunfo	244
Lomas De Sargentillo	64
Naranjito	163
Cmel. Marcelino Maridueña	13
Nobol	31
Gral. Antonio Elizalde	139
Isidro Ayora	32
Los Ríos	3422
Baba	66
Babahoyo	1151
Buena Fe	245
Mocache	34
Montalvo	81
Palenque	62
Puebloviejo	100
Quevedo	675
Urdaneta	122
Ventanas	487
Vinces	188
Quinsaloma	142
Valencia	69

Manabí	9242
24 De Mayo	169
Bolívar	240
Jipijapa	411
Manta	1068
Montecristi	308
Portoviejo	2835
Rocafuerte	259
Santa Ana	268
Sucre	460
Paján	172
Jaramijó	73
Olmedo	81
Junín	151
El Carmen	417
Puerto López	172
Pichincha	125
Chone	1075
Flavio Alfaro	197
Pedernales	332
Tosagua	252
Jama	71
San Vicente	106
Santa Elena	1420
Santa Elena	588
La Libertad	494
Salinas	338
Sto. Domingo Tsáchilas	4702
La Concordia	762
Santo Domingo	3940
Total Región Costa	47190

Región Sierra

Provincia/Cantón	Confirmado
Azuay	7056
Camilo Ponce Enríquez	165
Cuenca	5687
Gualaceo	321
Santa Isabel	129
El Pan	49
Nabón	34
Paute	331
Sígsig	111
Sevilla De Oro	88
San Fernando	9
Guachapala	22
Girón	38
Pucara	12
Chordeleg	56
Oña	4
Bolívar	1586
Chillanes	49
Chimbo	73
Guaranda	824
San Miguel	106
Echeandía	216
Caluma	187
Las Naves	131

Cañar	1614
Azogues	732
Déleg	14
La Troncal	364
El Tambo	92
Biblián	93
Suscal	20
Cañar	299
Carchi	2195
Bolívar	158
Tulcán	1246
Montúfar	274
Mira	237
San Pedro De Huaca	108
Espejo	172
Chimborazo	2170
Colta	92
Riobamba	1471
Cumandá	68
Guano	138
Chambo	29
Guamote	59
Alausí	134
Chunchi	73
Pallatanga	33
Penipe	73
Cotopaxi	3355
Pangua	100
Pujilí	347
Salcedo	742
La Maná	174
Latacunga	1514
Sigchos	138
Saquisilí	340
Imbabura	3299
Ibarra	1619
Otavaló	645
Cotacachi	473
Antonio Ante	331
Pimampiro	121
San Miguel De Urququí	110
Loja	4917
Calvas	88
Célica	68
Loja	3908
Macará	313
Catamayo	173
Gonzanama	24
Olmedo	2
Pindal	90
Saraguro	55
Chaguarpamba	7
Zapotillo	13
Paltas	116
Quilanga	3
Sozoranga	8
Espíndola	18
Puyango	31
Pichincha	27575
Mejía	725
Pedro Vicente Maldonado	109
Quito	24978
San Miguel De Los Bancos	124
Pedro Moncayo	84
Cayambe	366
Puerto Quito	134
Rumiñahui	1055

Tungurahua	4055
Ambato	3029
San Pedro De Pelileo	466
Santiago De Pillaro	103
Quero	34
Cevallos	24
Mocha	17
Tisaleo	32
Patate	89
Baños De Agua Santa	261
Total Región Sierra	57822

Región Amazónica

Provincia/Cantón	Confirmado
Morona Santiago	2558
Gualaquiza	368
Morona	914
Sucúa	390
Palora	201
Taisha	154
Limón Indanza	67
Santiago	175
Tiwintza	51
Pablo Sexto	45
Logroño	97
Huamboya	64
San Juan Bosco	32
Napo	1194
El Chaco	161
Quijos	94
Tena	744
Archidona	178
Carlos Julio Arosemena Tola	17
Orellana	1665
Orellana	1088
La Joya De Los Sachas	219
Loreto	68
Aguarico	290
Pastaza	2027
Pastaza	1273
Mera	534
Santa Clara	114
Arajuno	106
Sucumbíos	2405
Cuyabeno	113
Lago Agrio	1423
Shushufindi	478
Putumayo	91
Sucumbíos	29
Cascales	106
Gonzalo Pizarro	165
Zamora Chinchipe	1411
Chinchipe	74
Nangaritza	43
Yantzaza	381
Zamora	508
Paquisha	65
El Pangui	127
Centinelas Del Cóndor	119
Yacuambi	83
Palanda	11
Total Región Amazónica	11260

Región Insular

Provincia/Cantón	Confirmado
Galápagos	179
San Cristóbal	21
Isabela	14
Santa Cruz	144
Total Región Insular	179