

SITUACIÓN NACIONAL POR COVID-19

INFOGRAFÍA N°228

Inicio 29/02/2020- Corte 12/10/2020 08:00



147.315

Casos confirmados con pruebas PCR

128.134

*Pacientes recuperados

* **87,15%** pacientes recuperados respecto a confirmados PCR. Los **pacientes recuperados** son aquellos que han sido ingresado al sistema de vigilancia con al menos una prueba RT-PCR positivo, han pasado al menos 29 días desde la fecha de inicio de síntomas y están vivos. Este indicador se mostrará acumulado semanalmente cada domingo.

***Detalle de fallecidos**

	Confirmados	Probables	Total
	7.976	4.242	12.218

***Fallecidos por Covid-19:** corresponde a los fallecidos confirmados con una prueba RT-PCR positiva, fallecidos probables que son las personas con síntomas, otras pruebas de laboratorio o imagen relacionados a Covid-19, sin una prueba RT-PCR.

253.307

Total casos descartados

19.887

Casos con alta hospitalaria

517

Hospitalizados estables

360

Hospitalizados pronóstico reservado

	Llamadas 171, relacionadas a Covid 19	Teleconsulta	Atenciones en establecimientos de salud - MSP	Seguimiento telefónico	Seguimiento en domicilio
	844.565	112.413	18.913	320.230	73.984

- Llamadas al 171 relacionadas a Covid-19: número de llamadas (acumuladas) atendidas por la plataforma 171 relacionadas a Covid-19.
- Teleconsulta: ciudadanos atendidos a través del APP SALUDEc y por un médico del 171.
- Atención en establecimientos de salud del MSP: citas agendadas a través del 171 en establecimientos del primer nivel de atención.
- Seguimiento telefónico: llamadas a pacientes con diagnóstico confirmado, seguidos vía telefónica en primer nivel, por un profesional del MSP.
- Seguimiento en domicilio: visitas domiciliarias a pacientes con diagnóstico confirmado, desde el primer nivel de atención, por un profesional del MSP.

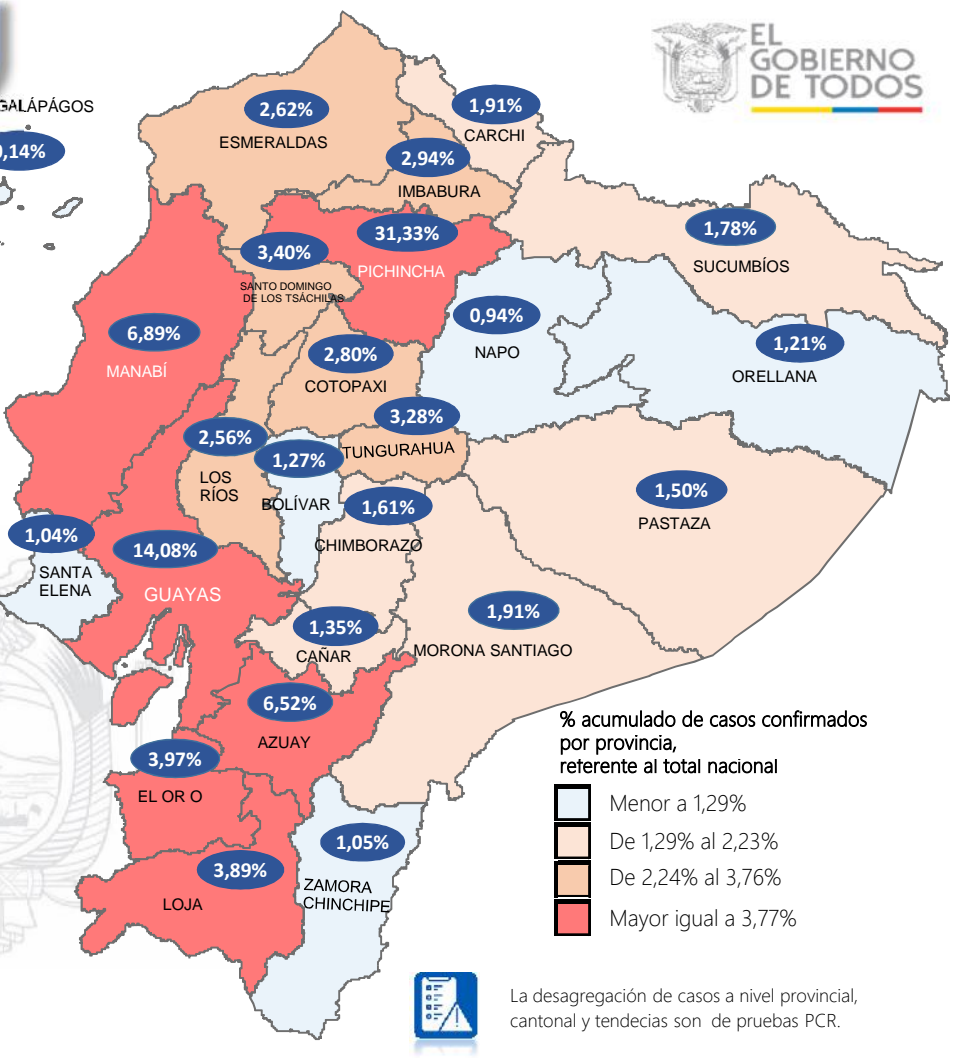
Fuente: Ministerio de Salud Pública

Se han tomado **467.328** muestras para RT-PCR.

Este indicador, de actualización diaria, reporta el número acumulado de las muestras tomadas para la realización de la prueba RT-PCR en los laboratorios autorizados en Ecuador. Cabe indicar que puede existir más de una muestra por persona durante el proceso diagnóstico.

Provincia	Confirmados por RT-PCR	Fallecidos confirmados por RT-PCR	Fallecidos probables
Azuay	9.599	163	11
Bolívar	1.877	63	11
Cañar	1.988	72	7
Carchi	2.817	96	1
Chimborazo	2.374	302	118
Cotopaxi	4.126	240	56
El Oro	5.844	420	168
Esmeraldas	3.864	207	51
Galápagos	200	1	1
Guayas	20.744	1.722	1.652
Imbabura	4.328	155	6
Loja	5.737	208	41
Los Ríos	3.775	338	234
Manabí	10.152	980	1.006
Morona Santiago	2.817	22	0
Napo	1.391	73	3
Orellana	1.789	53	17
Pastaza	2.205	58	14
Pichincha	46.154	1.681	237
Santa Elena	1.526	368	274
Sto. Domingo Tsáchilas	5.012	348	113
Sucumbios	2.625	91	2
Tungurahua	4.828	263	219
Zamora Chinchipe	1.543	52	0
Total general	147.315	7.976	4.242

A fin de facilitar la lectura del indicador "casos fallecidos" y proporcionar la información desagregada por provincias se desglosa el número de fallecidos con Covid-19 confirmados por una prueba RT-PCR y los fallecidos probables con Covid-19.

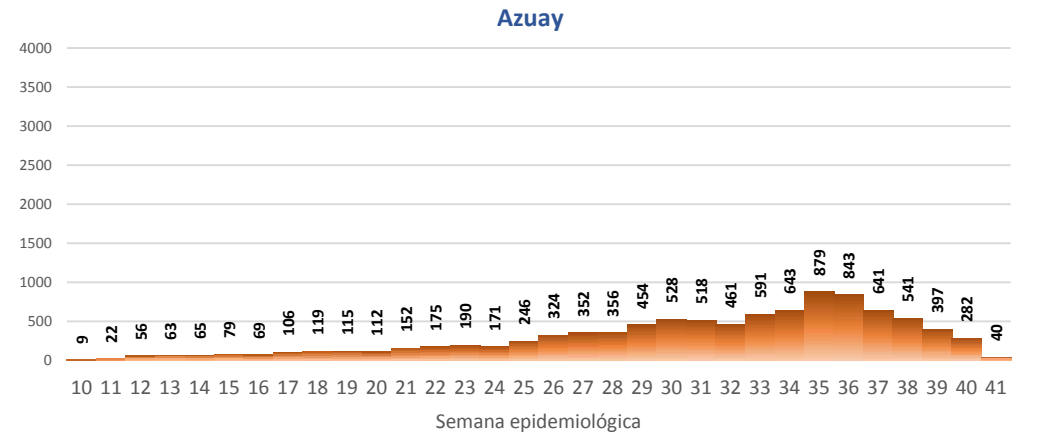
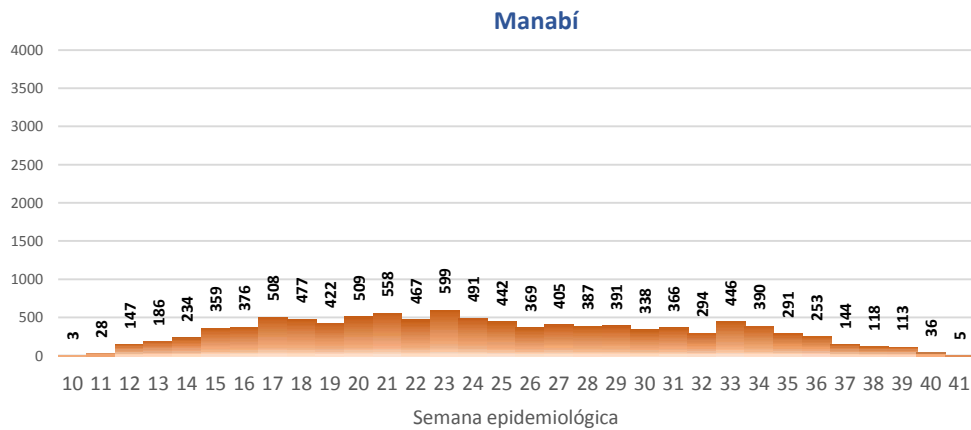
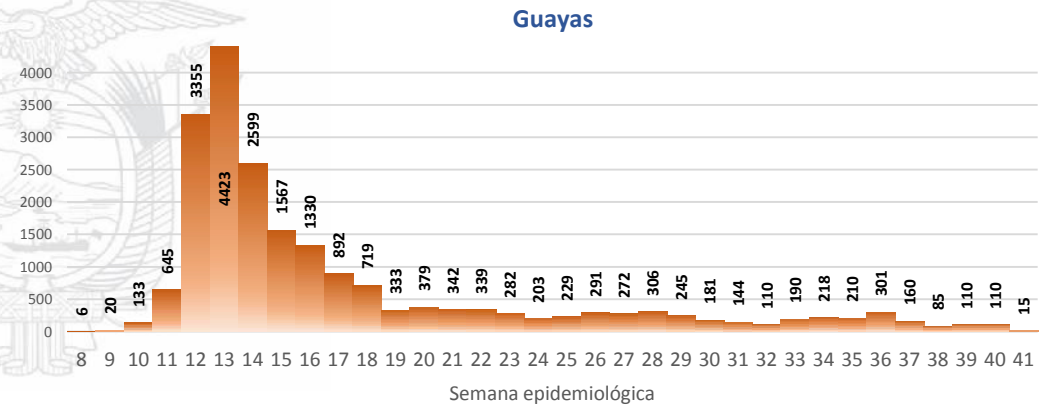
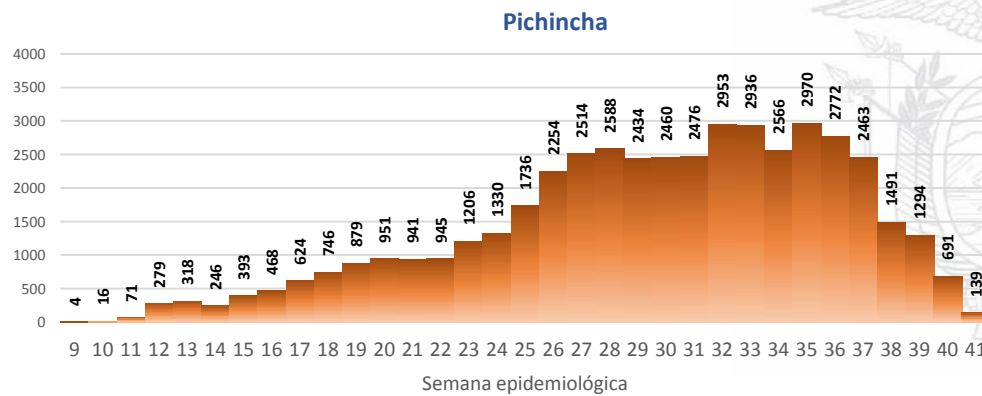
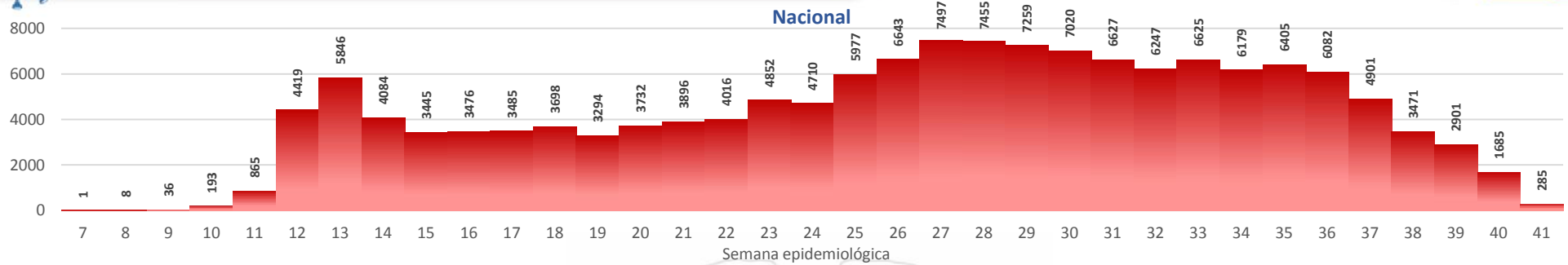




SITUACIÓN NACIONAL POR COVID-19 INFOGRAFÍA N°228

Inicio 29/02/2020- Corte 12/10/2020 08:00

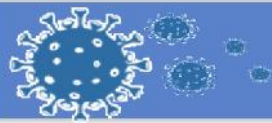
CURVA EPIDEMIOLÓGICA DE CASOS COVID-19 ACUMULADOS POR SEMANA EPIDEMIOLÓGICA



Curva epidémica casos confirmados Covid-19 nos permite conocer la evolución de los casos confirmados con COVID-19 a lo largo de la pandemia, agrupados por semana epidemiológica, tomando en cuenta la fecha de inicio de síntomas.

Semana epidemiológica: Es un periodo de tiempo adoptado a nivel internacional; inicia en domingo y termina en sábado y nos permite analizar la evolución de las enfermedades o eventos, sujetos a vigilancia epidemiológica.





SITUACIÓN NACIONAL POR COVID-19
INFOGRAFÍA N°228
Inicio 29/02/2020- Corte 12/10/2020 08:00

CASOS CONFIRMADOS POR CANTÓN



Región Costa	
Provincia/Cantón	Confirmado
El Oro	5844
Arenillas	351
Huaquillas	319
Machala	2866
Pasaje	221
Santa Rosa	695
Atahualpa	78
Zaruma	313
Portovelo	461
El Guabo	147
Balsas	50
Las Lajas	12
Marcabellí	11
Chilla	5
Piñas	315
Esmeraldas	3864
Esmeraldas	1689
Quinindé	1086
Rioverde	224
Atacames	305
Muisne	162
San Lorenzo	97
Eloy Alfaro	301
Guayas	20744
Alfredo Baquerizo Moreno	34
Balao	58
Balzar	254
Colimes	50
Daule	878
Durán	1164
Empalme	406
Guayaquil	14240
Milagro	838
Naranjal	288
Pedro Carbo	205
Salitre	214
Samborondón	818
Santa Lucía	95
Playas	197
Simón Bolívar	23
San Jacinto De Yaguachi	235
Palestina	49
El Triunfo	252
Lomas De Sargentillo	64
Naranjito	165
Crmel. Marcelino Maridueña	14
Nobol	31
Gral. Antonio Elizalde	140
Isidro Ayora	32
Los Ríos	3775
Baba	69
Babahoyo	1229
Buena Fe	253
Mocache	49
Montalvo	83
Palenque	65
Puebloviejo	101
Quevedo	862
Urdaneta	127
Ventanas	499
Vinces	218
Quinsaloma	146
Valencia	74

Manabí		10152
24 De Mayo		175
Bolívar		255
Jipijapa		445
Manta		1212
Montecristi		322
Portoviejo		3149
Rocafuerte		311
Santa Ana		307
Sucre		497
Paján		187
Jaramijó		80
Olmedo		82
Junín		178
El Carmen		482
Puerto López		174
Pichincha		134
Chone		1164
Flavio Alfaro		208
Pedernales		334
Tosagua		257
Jama		85
San Vicente		114
Santa Elena	1526	
Santa Elena		642
La Libertad		523
Salinas		361
Sto. Domingo Tsáchilas	5012	
La Concordia		787
Santo Domingo		4225
Total Región Costa	50917	
Región Sierra		
Provincia/Cantón	Confirmado	
Azuay	9599	
Camilo Ponce Enríquez		176
Cuenca		7643
Gualaquiza		476
Santa Isabel		189
El Pan		83
Nabón		45
Paute		478
Sígsig		144
Sevilla De Oro		121
San Fernando		11
Guachapala		66
Girón		58
Pucara		14
Chordeleg		80
Oña		15
Bolívar	1877	
Chillanes		51
Chimbo		108
Guaranda		1028
San Miguel		132
Echeandía		230
Caluma		196
Las Navas		132

Cañar		1908
Azogues		966
Déleg		16
La Troncal		387
El Tambo		106
Biblián		121
Suscal		21
Cañar		371
Carchi	2817	
Bolívar		188
Tulcán		1605
Montufar		370
Mira		264
San Pedro De Huaca		140
Espejo		250
Chimborazo	2374	
Colta		100
Riobamba		1606
Cumandá		78
Guano		144
Chambo		33
Guamote		67
Alausí		154
Chunchi		84
Pallatanga		34
Penipe		74
Cotopaxi	4126	
Pangua		123
Pujilí		423
Salcedo		934
La Maná		184
Latacunga		1881
Sigchos		146
Saquisilí		435
Imbabura	4328	
Ibarra		2179
Otavalo		824
Cotacachi		550
Antonio Ante		445
Pimampiro		141
San Miguel De Urcoquí		189
Loja	5737	
Calvas		115
Célica		93
Loja		4425
Macará		401
Catamayo		219
Gonzanama		41
Olmedo		8
Pindal		96
Saraguro		79
Chaguarpamba		31
Zapotillo		24
Paltas		133
Quilanga		4
Sozoranga		11
Espindola		19
Puyango		38
Pichincha	46154	
Mejía		1049
Pedro Vicente Maldonado		139
Quito		42339
San Miguel De Los Bancos		150
Pedro Moncayo		143
Cayambe		529
Puerto Quito		159
Rumiñahui		1646

Tungurahua		4828
Ambato		3691
San Pedro De Pelileo		495
Santiago De Pillaro		116
Quero		36
Cevallos		28
Mocha		22
Tisaleo		33
Patate		122
Baños De Agua Santa		285
Total Región Sierra	83828	

Región Amazónica	
Provincia/Cantón	Confirmado
Morona Santiago	2817
Gualaquiza	402
Morona	1043
Sucúa	415
Palora	205
Taisha	155
Limón Indanza	106
Santiago	190
Tiwintza	53
Pablo Sexto	47
Logroño	104
Huamboya	65
San Juan Bosco	32
Napo	1391
El Chaco	214
Quijos	158
Tena	803
Archidona	198
Carlos Julio Arosemena Tola	18
Orellana	1789
Orellana	1147
La Joya De Los Sachas	240
Loreto	68
Aguarico	334
Pastaza	2205
Pastaza	1397
Mera	575
Santa Clara	121
Arajuno	112
Sucumbios	2625
Cuyabeno	133
Lago Agrio	1527
Shushufindi	543
Putumayo	103
Sucumbios	36
Cascales	114
Gonzalo Pizarro	169
Zamora Chinchipe	1543
Chinchipe	92
Nangaritza	46
Yantzaza	423
Zamora	542
Paquisha	68
El Pangui	148
Centinela Del Cóndor	123
Yacuambi	84
Palanda	17
Total Región Amazónica	12370

Región Insular	
Provincia/Cantón	Confirmado
Galápagos	200
San Cristóbal	39
Isabela	14
Santa Cruz	147
Total Región Insular	200