

SITUACIÓN NACIONAL POR COVID-19

INFOGRAFÍA N°289

Inicio 29/02/2020- Corte 12/12/2020 08:00



201.524

Casos confirmados con pruebas PCR



174.188

*Pacientes recuperados



Se han tomado **688.032** muestras para RT-PCR.

Este indicador, de actualización diaria, reporta el número acumulado de las muestras tomadas para la realización de la prueba RT-PCR en los laboratorios autorizados en Ecuador. Cabe indicar que puede existir más de una muestra por persona durante el proceso diagnóstico.

***87,97%** pacientes recuperados respecto a confirmados PCR
Los pacientes recuperados son aquellos que han sido ingresado al sistema de vigilancia con al menos una prueba RT-PCR positivo, han pasado al menos 29 días desde la fecha de inicio de síntomas y están vivos. Este indicador se mostrará acumulado semanalmente cada domingo.



*Detalle de fallecidos

| Confirmados | Probables | Total |
|--------------|--------------|---------------|
| 9.336 | 4.538 | 13.874 |

***Fallecidos por Covid-19:** corresponde a los fallecidos confirmados con una prueba RT-PCR positiva, fallecidos probables que son las personas con síntomas, otras pruebas de laboratorio o imagen relacionados a Covid-19, sin una prueba RT-PCR.

| Provincia | Confirmados por RT-PCR | Fallecidos confirmados por RT-PCR | Fallecidos probables |
|------------------------|------------------------|-----------------------------------|----------------------|
| Azuay | 12.584 | 219 | 20 |
| Bolívar | 2.458 | 71 | 14 |
| Cañar | 2.568 | 99 | 6 |
| Carchi | 3.392 | 114 | 2 |
| Chimborazo | 2.969 | 344 | 123 |
| Cotopaxi | 5.263 | 303 | 65 |
| El Oro | 7.691 | 553 | 199 |
| Esmeraldas | 4.921 | 237 | 54 |
| Galápagos | 860 | 4 | 2 |
| Guayas | 25.997 | 1.851 | 1.684 |
| Imbabura | 5.682 | 194 | 15 |
| Loja | 7.230 | 245 | 47 |
| Los Ríos | 4.699 | 361 | 242 |
| Manabí | 14.005 | 1.257 | 1.059 |
| Morona Santiago | 3.416 | 35 | 0 |
| Napo | 1.603 | 75 | 2 |
| Orellana | 2.100 | 53 | 17 |
| Pastaza | 2.360 | 61 | 17 |
| Pichincha | 72.070 | 2.015 | 273 |
| Santa Elena | 2.410 | 383 | 280 |
| Sto. Domingo Tsáchilas | 5.722 | 371 | 116 |
| Sucumbíos | 2.934 | 98 | 3 |
| Tungurahua | 6.965 | 339 | 297 |
| Zamora Chinchipe | 1.625 | 54 | 1 |
| Total general | 201.524 | 9.336 | 4.538 |

A fin de facilitar la lectura del indicador "casos fallecidos" y proporcionar la información desagregada por provincias se desglosa el número de fallecidos con Covid-19 confirmados por una prueba RT-PCR y los fallecidos probables con Covid-19.



445.903

Total casos descartados



24.387

Casos con alta hospitalaria



455

Hospitalizados estables



359

Hospitalizados pronóstico reservado



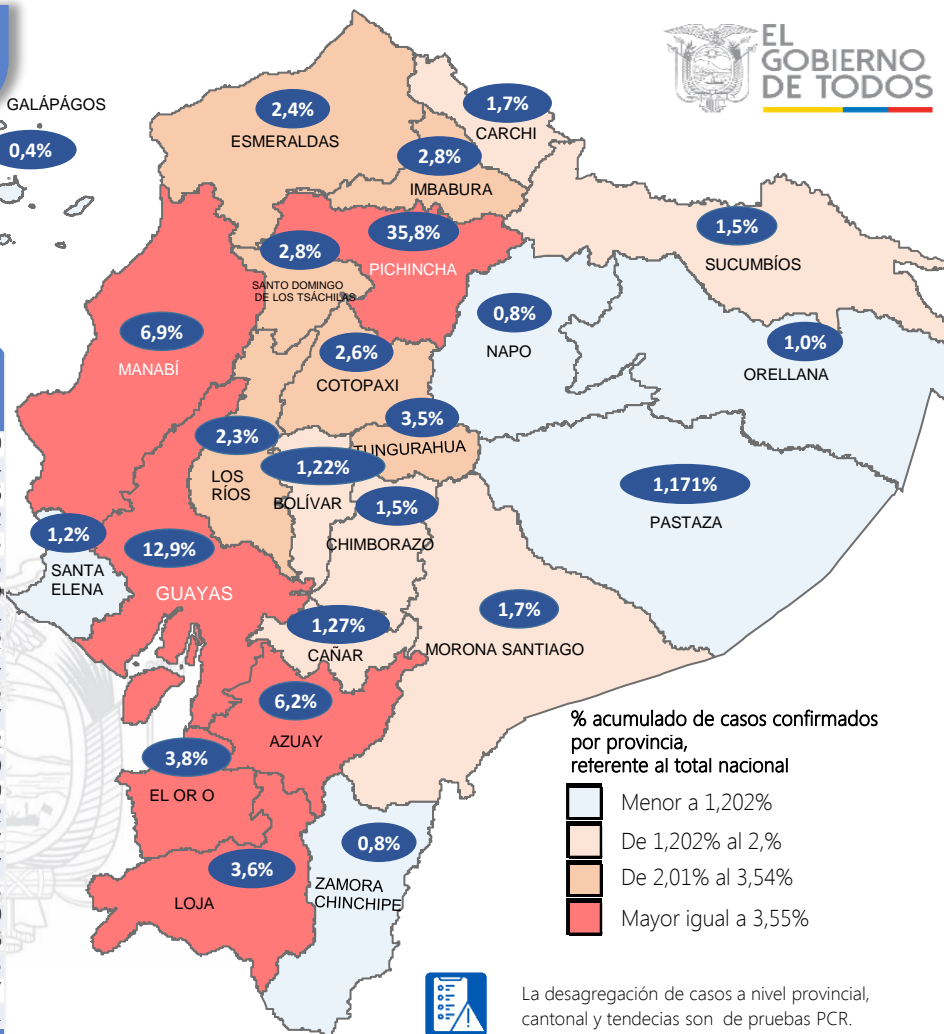
| Llamadas 171, relacionadas a Covid 19 | Teleconsulta | Atenciones en establecimientos de salud - MSP | Seguimiento telefónico | Seguimiento en domicilio |
|---------------------------------------|--------------|---|------------------------|--------------------------|
| 882.448 | 118.364 | 20.179 | 355.949 | 82.979 |

- Llamadas al 171 relacionadas a Covid-19: número de llamadas (acumuladas) atendidas por la plataforma 171 relacionadas a Covid-19.
- Teleconsulta: ciudadanos atendidos a través del APP SALUDEc y por un médico del 171.
- Atenciones en establecimientos de salud del MSP: citas agendadas a través del 171 en establecimientos del primer nivel de atención.
- Seguimiento telefónico: llamadas a pacientes con diagnóstico confirmado, seguidos vía telefónica en primer nivel, por un profesional del MSP.
- Seguimiento en domicilio: visitas domiciliarias a pacientes con diagnóstico confirmado, desde el primer nivel de atención, por un profesional del MSP.

Fuente: Ministerio de Salud Pública

GALÁPAGOS

0,4%

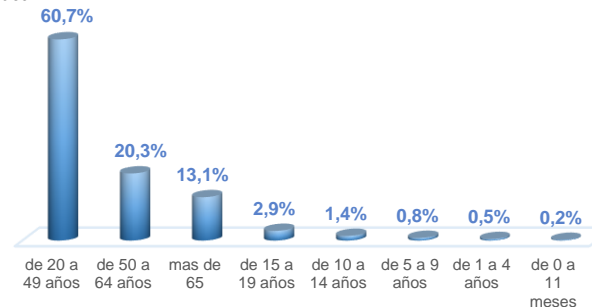


% acumulado de casos confirmados por provincia, referente al total nacional

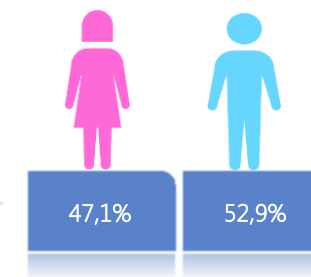
- Menor a 1,202%
- De 1,202% al 2%
- De 2,01% al 3,54%
- Mayor igual a 3,55%

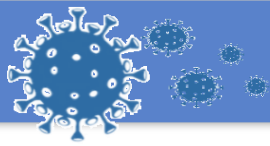
La desagregación de casos a nivel provincial, cantonal y tendencias son de pruebas PCR.

Casos confirmados por grupo etario



Casos confirmados por sexo



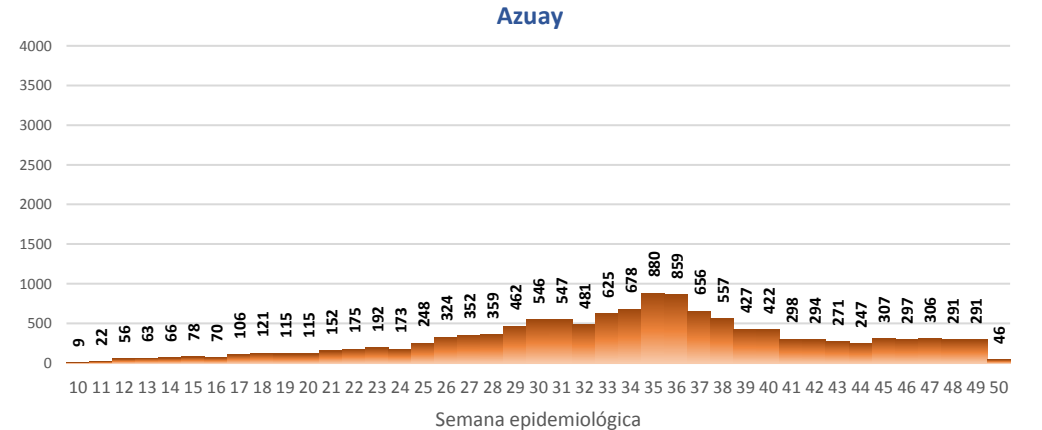
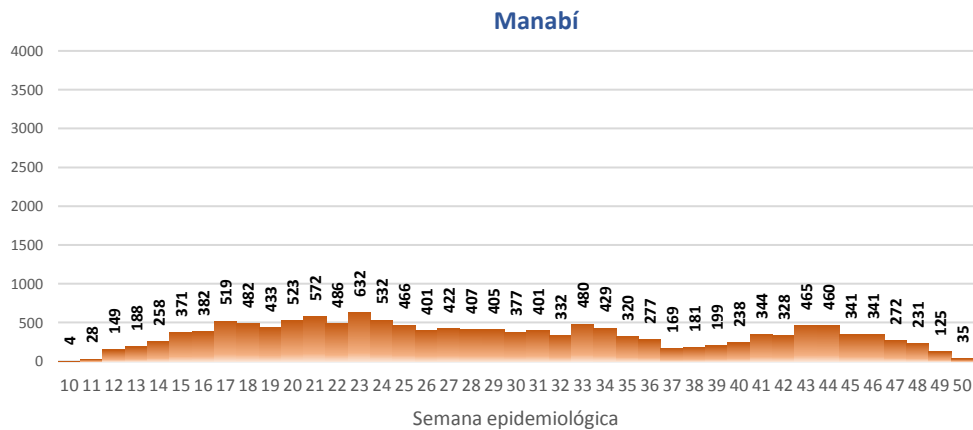
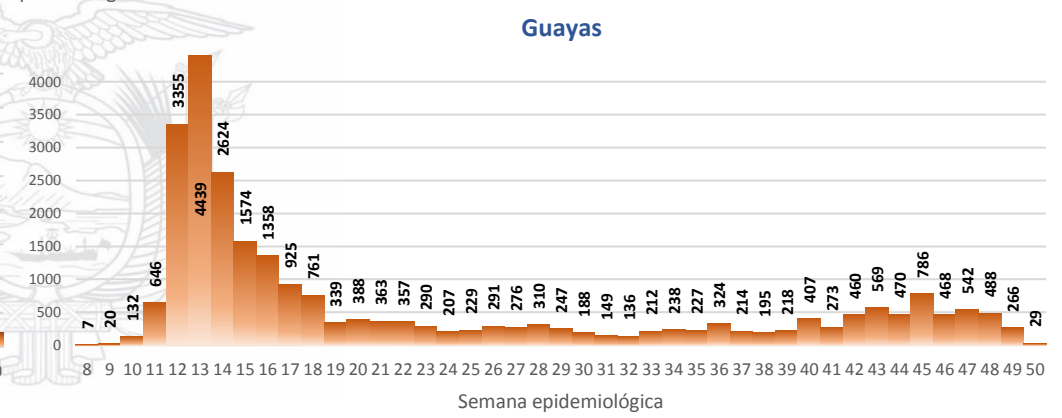
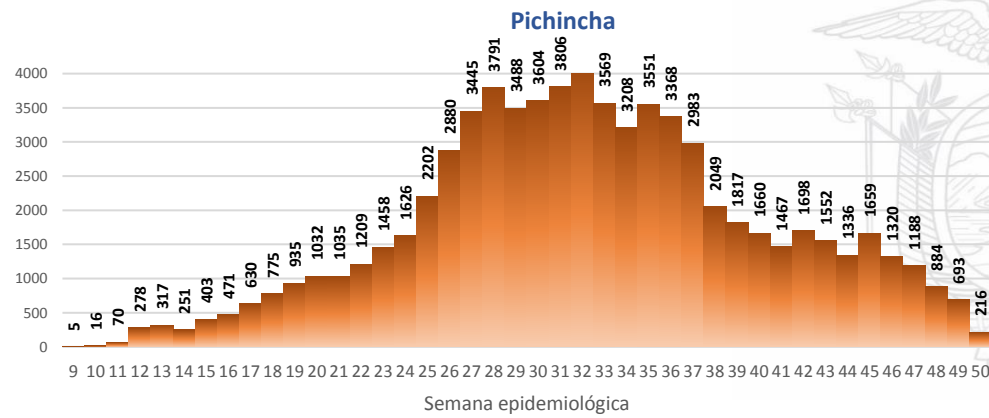
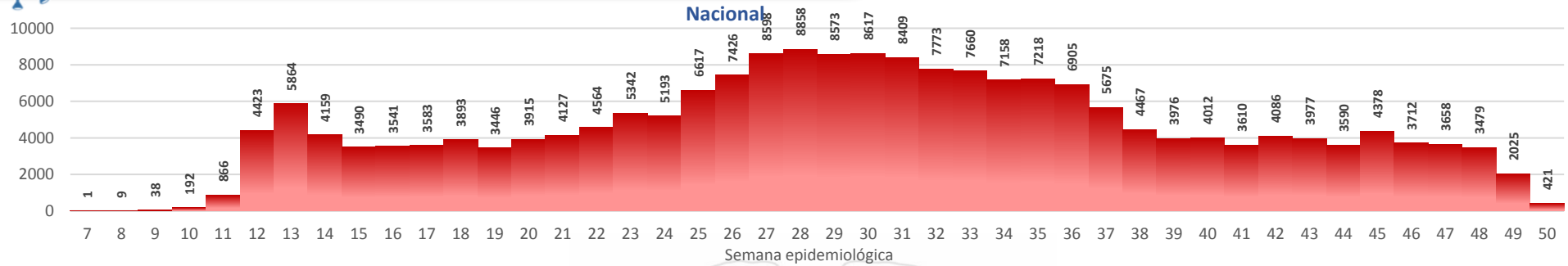


SITUACIÓN NACIONAL POR COVID-19

INFOGRAFÍA N°289

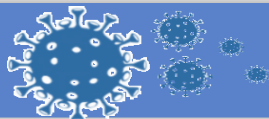
Inicio 29/02/2020- Corte 12/12/2020 08:00

CURVA EPIDEMIOLÓGICA DE CASOS COVID-19 ACUMULADOS POR SEMANA EPIDEMIOLÓGICA



Curva epidémica casos confirmados Covid-19 nos permite conocer la evolución de los casos confirmados con COVID-19 a lo largo de la pandemia, agrupados por semana epidemiológica, tomando en cuenta la fecha de inicio de síntomas.

Semana epidemiológica: Es un periodo de tiempo adoptado a nivel internacional; inicia en domingo y termina en sábado y nos permite analizar la evolución de las enfermedades o eventos, sujetos a vigilancia epidemiológica.



SITUACIÓN NACIONAL POR COVID-19
INFOGRAFÍA N°289
Inicio 29/02/2020- Corte 12/12/2020 08:00

CASOS CONFIRMADOS POR CANTÓN



| Región Costa | |
|---------------------------|--------------|
| Provincia/Cantón | Confirmado |
| El Oro | 7691 |
| Arenillas | 439 |
| Huaquillas | 446 |
| Machala | 3998 |
| Pasaje | 341 |
| Santa Rosa | 865 |
| Atahualpa | 81 |
| Zaruma | 346 |
| Portovelo | 492 |
| El Guabo | 176 |
| Balsas | 53 |
| Las Lajas | 15 |
| Marcabellí | 15 |
| Chilla | 9 |
| Piñas | 415 |
| Esmeraldas | 4921 |
| Esmeraldas | 2342 |
| Quinindé | 1340 |
| Rioverde | 240 |
| Atacames | 384 |
| Muisne | 181 |
| San Lorenzo | 106 |
| Eloy Alfaro | 328 |
| Guayas | 25997 |
| Alfredo Baquerizo Moreno | 40 |
| Balao | 81 |
| Balzar | 271 |
| Colimes | 59 |
| Daule | 1045 |
| Durán | 1516 |
| Empalme | 444 |
| Guayaquil | 18110 |
| Milagro | 1055 |
| Naranjal | 360 |
| Pedro Carbo | 249 |
| Salitre | 231 |
| Samborombón | 1068 |
| Santa Lucía | 98 |
| Playas | 234 |
| Simón Bolívar | 26 |
| San Jacinto De Yaguachi | 274 |
| Palestina | 53 |
| El Triunfo | 281 |
| Lomas De Sargentillo | 65 |
| Naranjito | 185 |
| Nobol | 35 |
| Gral. Antonio Elizalde | 163 |
| Isidro Ayora | 34 |
| Cmel. Marcelino Maridueña | 20 |
| Los Ríos | 4699 |
| Baba | 92 |
| Babahoyo | 1687 |
| Buena Fe | 319 |
| Mocache | 56 |
| Montalvo | 104 |
| Palenque | 71 |
| Puebloviejo | 109 |
| Quevedo | 1093 |
| Urdaneta | 139 |
| Ventanas | 542 |
| Vinces | 249 |
| Quinsaloma | 150 |
| Valencia | 88 |

| Manabí | 14005 |
|-------------------------------|--------------|
| 24 De Mayo | 264 |
| Bolívar | 311 |
| Jipijapa | 638 |
| Manta | 1997 |
| Montecristi | 435 |
| Portoviejo | 4551 |
| Rocafuerte | 541 |
| Santa Ana | 397 |
| Sucre | 610 |
| Paján | 206 |
| Jaramijó | 97 |
| Olmedo | 127 |
| Junín | 253 |
| El Carmen | 552 |
| Puerto López | 317 |
| Pichincha | 158 |
| Chone | 1443 |
| Flavio Alfaro | 227 |
| Pedernales | 362 |
| Tosagua | 289 |
| Jama | 94 |
| San Vicente | 136 |
| Santa Elena | 2410 |
| Santa Elena | 1074 |
| La Libertad | 814 |
| Salinas | 522 |
| Sto. Domingo Tsáchilas | 5722 |
| La Concordia | 818 |
| Santo Domingo | 4904 |
| Total Región Costa | 65445 |

| Región Sierra | |
|-----------------------|--------------|
| Provincia/Cantón | Confirmado |
| Azuay | 12584 |
| Camilo Ponce Enríquez | 189 |
| Cuenca | 10029 |
| Gualaceo | 589 |
| Santa Isabel | 292 |
| El Pan | 87 |
| Nabón | 57 |
| Paute | 647 |
| Sígsig | 167 |
| Sevilla De Oro | 148 |
| San Fernando | 20 |
| Guachapala | 99 |
| Girón | 124 |
| Pucara | 20 |
| Chordeleg | 101 |
| Oña | 15 |
| Bolívar | 2458 |
| Chillanes | 83 |
| Chimbo | 159 |
| Guaranda | 1357 |
| San Miguel | 164 |
| Echeandía | 274 |
| Caluma | 265 |
| Las Navas | 156 |

| Cañar | 2568 |
|--------------------------|--------------|
| Azogues | 1283 |
| Déleg | 27 |
| La Troncal | 456 |
| El Tambo | 142 |
| Biblián | 152 |
| Suscal | 25 |
| Cañar | 483 |
| Carchi | 3392 |
| Bolívar | 209 |
| Tuacán | 1952 |
| Montúfar | 458 |
| Mira | 304 |
| San Pedro De Huaca | 179 |
| Espejo | 290 |
| Chimborazo | 2969 |
| Colta | 128 |
| Riobamba | 1997 |
| Cumandá | 97 |
| Guano | 188 |
| Chambo | 41 |
| Guamote | 79 |
| Alausí | 219 |
| Chunchi | 105 |
| Pallatanga | 36 |
| Penipe | 79 |
| Cotopaxi | 5263 |
| Pangua | 128 |
| Pujilí | 555 |
| Salcedo | 1171 |
| La Maná | 212 |
| Latacunga | 2487 |
| Sigchos | 157 |
| Saquisilí | 553 |
| Imbabura | 5682 |
| Ibarra | 2876 |
| Otavalo | 1065 |
| Cotacachi | 730 |
| Antonio Ante | 602 |
| Pimampiro | 188 |
| San Miguel De Urcuquí | 221 |
| Loja | 7230 |
| Calvas | 155 |
| Célica | 120 |
| Loja | 5472 |
| Macará | 491 |
| Catamayo | 264 |
| Gonzanama | 56 |
| Olmedo | 15 |
| Pindal | 103 |
| Saraguro | 142 |
| Chaguarpamba | 33 |
| Zapotillo | 56 |
| Paltas | 159 |
| Quilanga | 7 |
| Sozoranga | 55 |
| Espíndola | 32 |
| Puyango | 70 |
| Pichincha | 72070 |
| Mejía | 1435 |
| Pedro Vicente Maldonado | 161 |
| Quito | 66400 |
| San Miguel De Los Bancos | 192 |
| Pedro Moncayo | 201 |
| Cayambe | 823 |
| Puerto Quito | 168 |
| Rumiñahui | 2690 |

| Tungurahua | 6965 |
|----------------------------|---------------|
| Ambato | 4711 |
| San Pedro De Pelileo | 749 |
| Santiago De Pillaro | 169 |
| Quero | 65 |
| Cevallos | 33 |
| Mocha | 27 |
| Tisaleo | 43 |
| Patate | 200 |
| Baños De Agua Santa | 968 |
| Total Región Sierra | 121181 |

| Región Amazónica | |
|-------------------------------|--------------|
| Provincia/Cantón | Confirmado |
| Morona Santiago | 3416 |
| Gualaquiza | 481 |
| Morona | 1315 |
| Sucúa | 458 |
| Palora | 242 |
| Taisha | 200 |
| Limón Indanza | 185 |
| Santiago | 210 |
| Tiwintza | 54 |
| Pablo Sexto | 56 |
| Logroño | 111 |
| Huamboya | 72 |
| San Juan Bosco | 32 |
| Napo | 1603 |
| El Chaco | 230 |
| Quijos | 172 |
| Tena | 957 |
| Archidona | 221 |
| Carlos Julio Arosemena Tola | 23 |
| Orellana | 2100 |
| Orellana | 1347 |
| La Joya De Los Sachas | 338 |
| Loreto | 71 |
| Aguarico | 344 |
| Pastaza | 2360 |
| Pastaza | 1534 |
| Mera | 587 |
| Santa Clara | 124 |
| Arajuno | 115 |
| Sucumbios | 2934 |
| Cuyabeno | 147 |
| Lago Agrio | 1715 |
| Shushufindi | 611 |
| Putumayo | 118 |
| Sucumbios | 40 |
| Cascales | 124 |
| Gonzalo Pizarro | 179 |
| Zamora Chinchipe | 1625 |
| Chinchipe | 99 |
| Nangaritza | 49 |
| Yantzaza | 462 |
| Zamora | 561 |
| Paquisha | 72 |
| El Pangui | 150 |
| Centinela Del Cóndor | 125 |
| Yacuambi | 85 |
| Palanda | 22 |
| Total Región Amazónica | 14038 |

| Región Insular | |
|----------------------|------------|
| Provincia/Cantón | Confirmado |
| GALAPAGOS | 860 |
| SAN CRISTOBAL | 137 |
| ISABELA | 262 |
| SANTA CRUZ | 461 |
| Total general | 860 |