

438.934

Casos confirmados con pruebas PCR



398.645

*Pacientes recuperados

*90,82% pacientes recuperados respecto a confirmados PCR
 Los **pacientes recuperados** son aquellos que han sido ingresado al sistema de vigilancia con al menos una prueba RT-PCR positivo, han pasado al menos 29 días desde la fecha de inicio de síntomas y están vivos. Este indicador se mostrará acumulado semanalmente cada domingo.



*Detalle de fallecidos

Confirmados	Probables	Total
15.483	5.565	21.048

*Fallecidos por Covid-19: corresponde a los fallecidos confirmados con una prueba RT-PCR positiva, fallecidos probables que son las personas con síntomas, otras pruebas de laboratorio o imagen relacionados a Covid-19, sin una prueba RT-PCR.

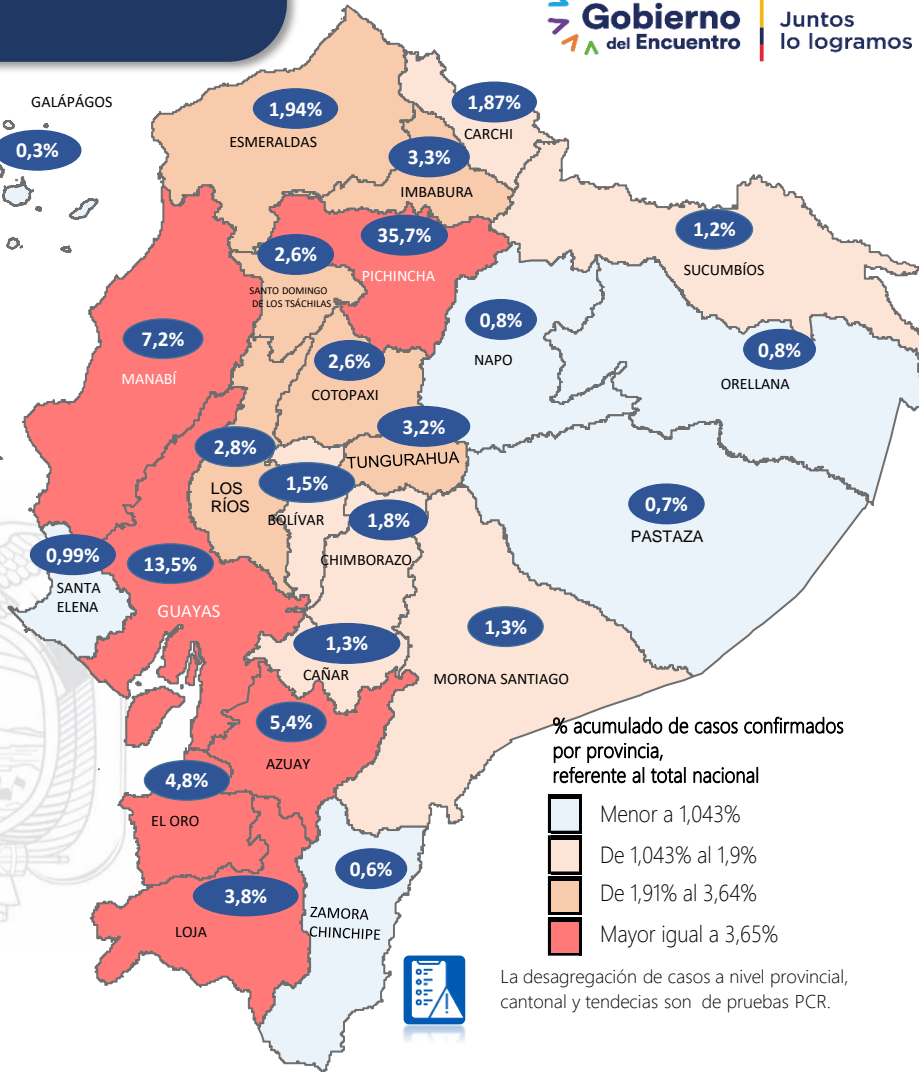
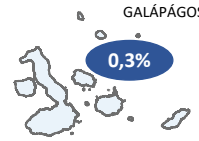


Se han tomado **1.470.353** muestras para RT-PCR.

Este indicador, de actualización diaria, reporta el número acumulado de las muestras tomadas para la realización de la prueba RT-PCR en los laboratorios autorizados en Ecuador. Cabe indicar que puede existir más de una muestra por persona durante el proceso diagnóstico.

Provincia	Confirmados por RT-PCR	Fallecidos confirmados por RT-PCR	Fallecidos probables
Azuay	23.847	494	39
Bolívar	6.613	108	23
Carchi	8.210	274	3
Cañar	5.757	135	15
Chimborazo	8.108	520	137
Cotopaxi	11.284	546	121
El Oro	21.004	1.061	255
Esmeraldas	8.527	385	84
Galápagos	1.453	10	10
Guayas	59.447	2.696	1.908
Imbabura	14.324	405	26
Loja	16.568	550	154
Los Ríos	12.389	483	411
Manabí	31.386	2.492	1.178
Morona Santiago	5.828	58	8
Napo	3.354	106	4
Orellana	3.314	92	23
Pastaza	3.228	85	19
Pichincha	156.531	3.104	371
Santa Elena	4.344	420	281
Sto. Domingo Tsáchilas	11.377	682	142
Sucumbíos	5.286	173	7
Tungurahua	13.903	506	338
Zamora Chinchipe	2.852	98	8
Total	438.934	15.483	5.565

A fin de facilitar la lectura del indicador "casos fallecidos" y proporcionar la información desagregada por provincias se desglosa el número de fallecidos con Covid-19 confirmados por una prueba RT-PCR y los fallecidos probables con Covid-19.



La desagregación de casos a nivel provincial, cantonal y tendencias son de pruebas PCR.



978.991

Total casos descartados



46.727

Casos con alta hospitalaria



767

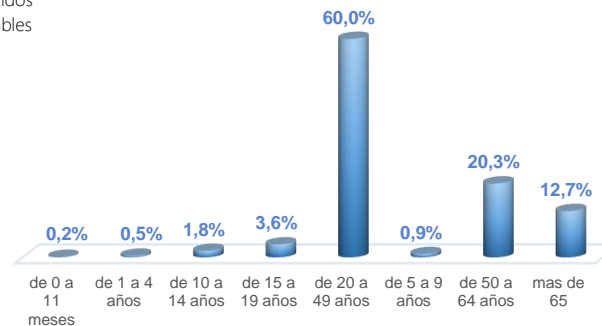
Hospitalizados estables



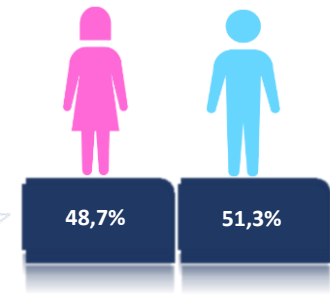
455

Hospitalizados pronóstico reservado

Casos confirmados por grupo etario




Casos confirmados por sexo



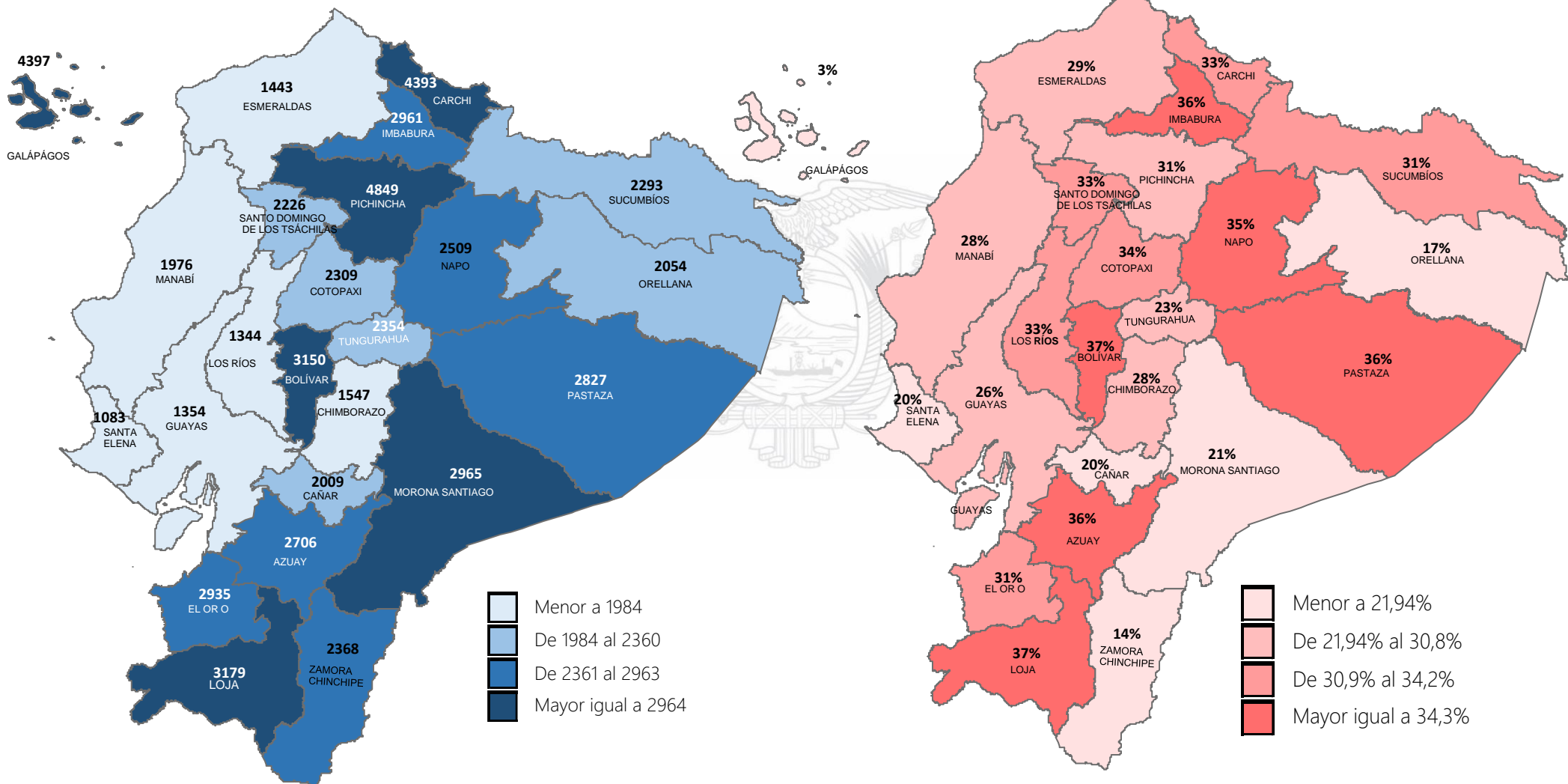
Llamadas 171, relacionadas a Covid 19	Teleconsulta	Atenciones en establecimientos de salud - MSP	Seguimiento telefónico	Seguimiento en domicilio
2.129.720	139.256	27.995	491.950	141.050

- Llamadas al 171 relacionadas a Covid-19: número de llamadas (acumuladas) atendidas por la plataforma 171 relacionadas a Covid-19.
- Teleconsulta: ciudadanos atendidos a través del APP SALUDEC y por un médico del 171.
- Atenciones en establecimientos de salud del MSP: citas agendadas a través del 171 en establecimientos del primer nivel de atención.
- Seguimiento telefónico: llamadas a pacientes con diagnóstico confirmado, seguidos vía telefónica en primer nivel, por un profesional del MSP.
- Seguimiento en domicilio: visitas domiciliarias a pacientes con diagnóstico confirmado, desde el primer nivel de atención, por un profesional del MSP.



Tasa de incidencia acumulada de casos COVID-19 por cada 100.000 habitantes

Porcentaje de positividad de pruebas RT-PCR en las últimas cuatro semanas epidemiológicas




La tasa de incidencia acumulada de casos COVID-19 se define como el número de casos confirmados que se presentan por cada 100.000 habitantes, en cada provincia. Se considera la población INEC proyectada al

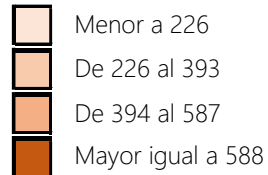
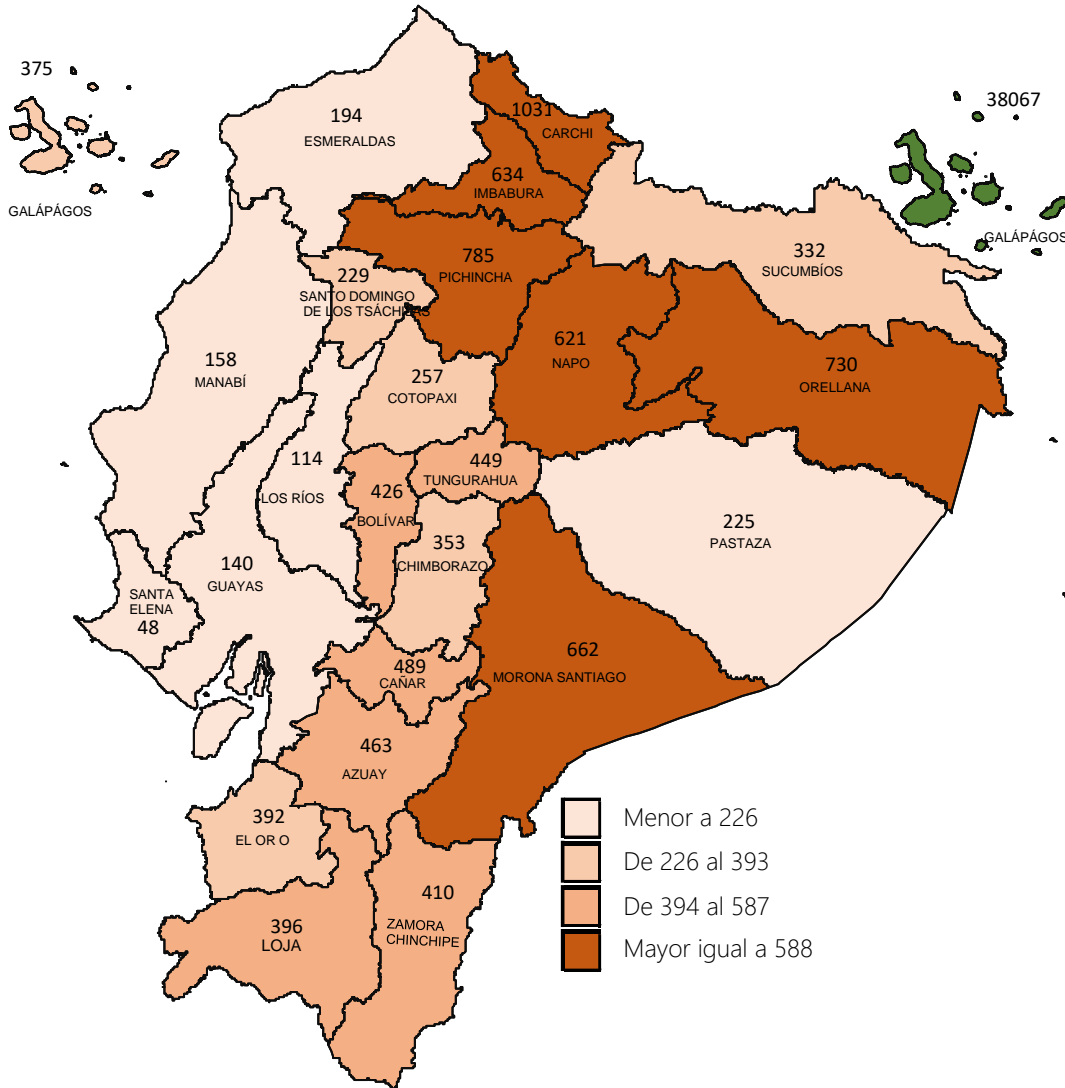


Tasa de positividad: Es el número de resultados positivos de las pruebas RT-PCR del total de muestras con resultado, expresado en porcentaje.

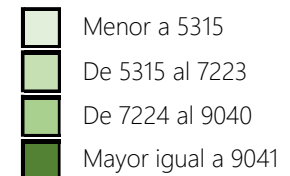
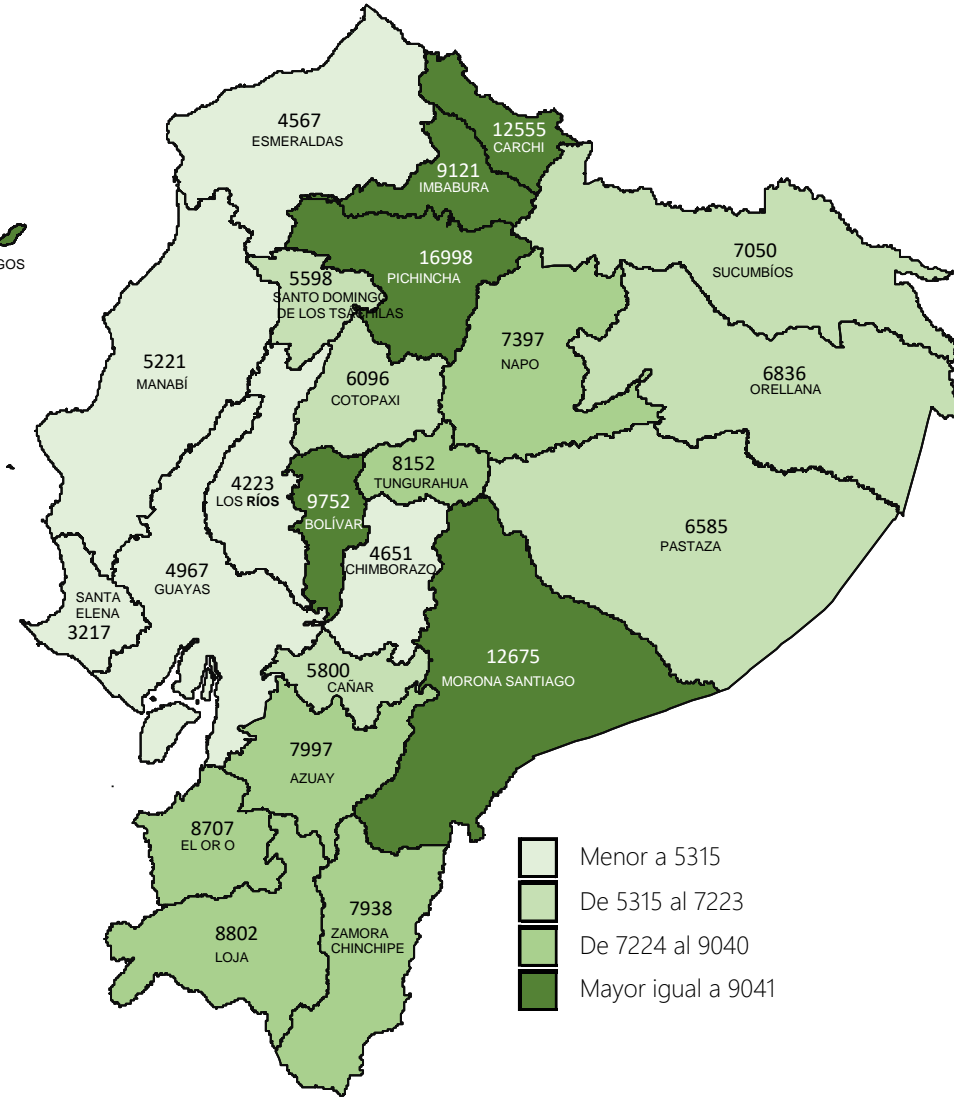
Esta información se actualizará los días domingo, al cierre de la semana epidemiológica.



Tasa de cobertura de pruebas RT-PCR en las 4 últimas semanas epidemiológicas



Tasa de cobertura de pruebas RT-PCR acumulada




Tasa de cobertura de pruebas RT-PCR 4 últimas semanas epidemiológicas:

Es el número de pruebas RT-PCR realizadas en las últimas 4 semanas epidemiológicas, dividido para el total de la población de la Provincia y multiplicado por 100.000 habitantes.

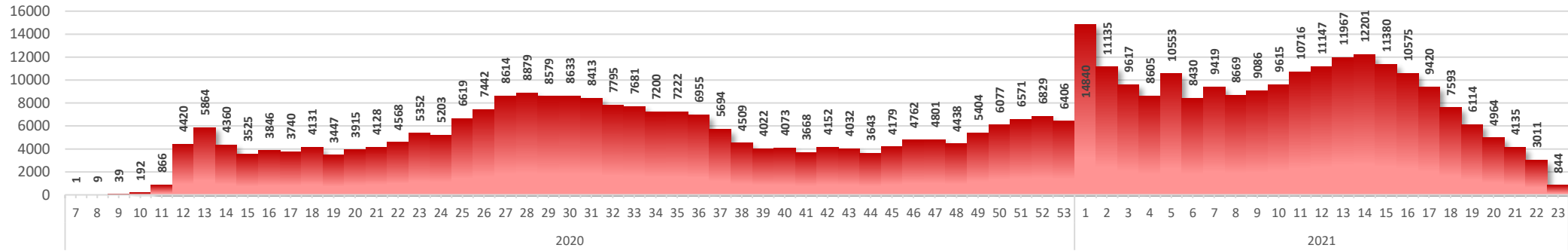


Tasa de cobertura de pruebas RT-PCR acumulada:

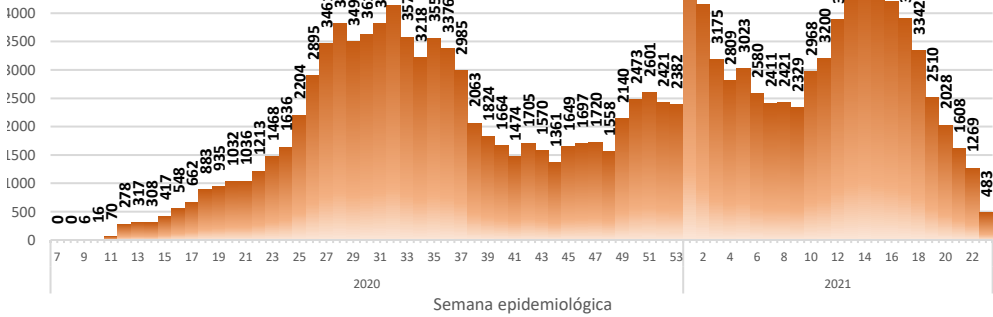
Es el número de pruebas RT-PCR realizadas acumuladas desde el inicio de la Pandemia en el Ecuador hasta la última semana epidemiológica, dividido para el total de la población de la Provincia y multiplicado por 100.000 habitantes.



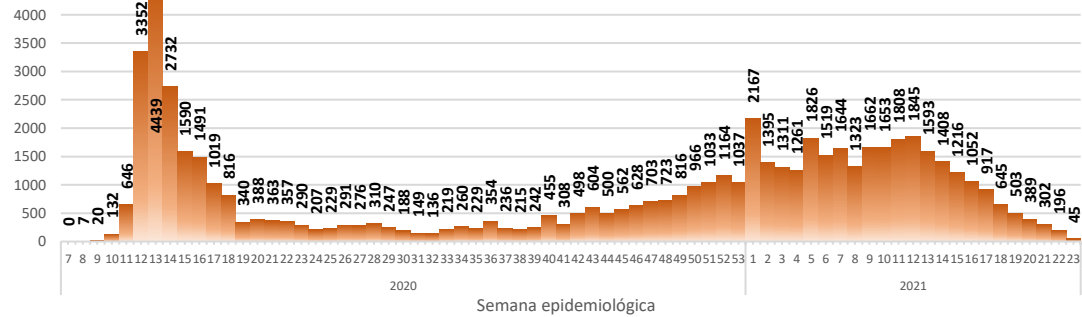
Nacional



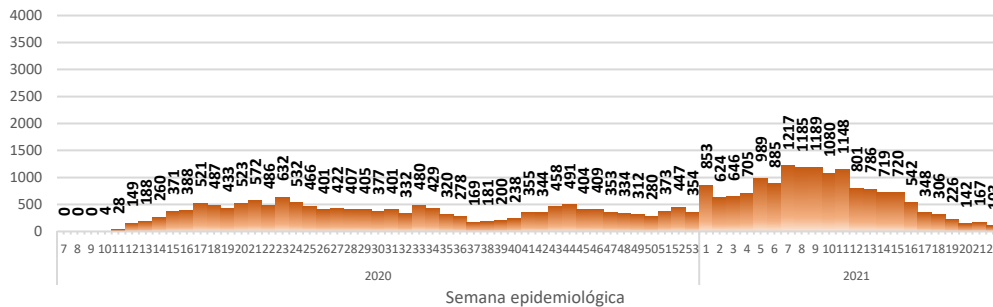
Pichincha



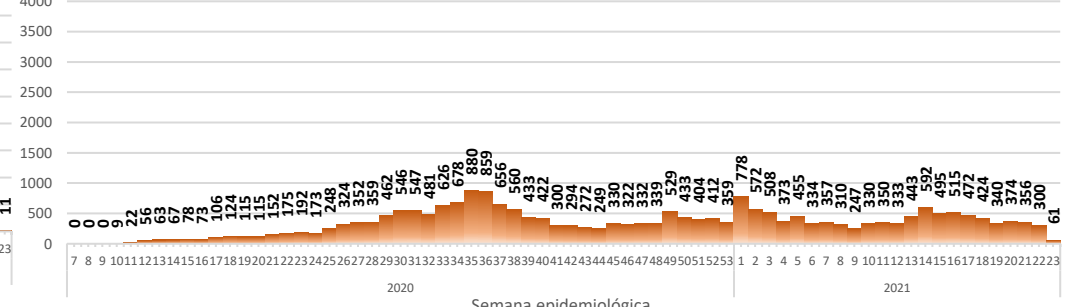
Guayas



Manabí




Azuay



Curva epidemiológica de casos confirmados Covid-19, nos permite conocer la evolución de los casos confirmados con COVID-19 a lo largo de la pandemia, agrupados por semana epidemiológica, tomando en cuenta la fecha de inicio de síntomas.

Semana epidemiológica: Es un periodo de tiempo adoptado a nivel internacional; inicia en domingo y termina en sábado y nos permite analizar la evolución de las enfermedades o eventos, sujetos a vigilancia epidemiológica.



Región Costa

Provincia/Cantón	Confirmado
El Oro	21004
Arenillas	748
Atahualpa	375
Balsas	274
Chilla	26
El Guabo	613
Huaquillas	997
Las Lajas	82
Machala	10319
Marcabellí	178
Pasaje	1625
Piñas	1336
Portovelo	915
Santa Rosa	2401
Zaruma	1115
Esmeraldas	8527
Atacames	634
Eloy Alfaro	397
Esmeraldas	4859
Muisne	215
Quinindé	1861
Rioverde	341
San Lorenzo	220
Guayas	59447
Alfredo Baquerizo Moreno	155
Balao	286
Balzar	703
Colimes	243
Cnel. Marcelino Maridueña	87
Daule	1848
Duran	3316
El Triunfo	751
Empalme	1170
Gral. Antonio Elizalde	511
Guayaquil	39826
Isidro Ayora	127
Lomas De Sargentillo	143
Milagro	3385
Naranjal	1361
Naranjito	461
Nobol	95
Palestina	130
Pedro Carbo	875
Playas	538
Salitre	754
Samborondón	1816
San Jacinto De Yaguachi	550
Santa Lucía	155
Simón Bolívar	161
Los Ríos	12389
Baba	342
Babahoyo	3743
Buena Fe	758
Mocache	148
Montalvo	484
Palenque	376
Puebloviejo	341
Quevedo	2524
Quinsaloma	345
Urdaneta	507
Valencia	532
Ventanas	1346
Vinces	943

Manabí	31386
24 De Mayo	865
Bolívar	738
Chone	3326
El Carmen	1006
Flavio Alfaro	419
Jama	198
Jaramijó	211
Jipijapa	1662
Junín	463
Manta	4171
Montecristi	770
Olmedo	420
Paján	518
Pedernales	575
Pichincha	536
Portoviejo	10369
Puerto López	452
Rocafuerte	1386
San Vicente	324
Santa Ana	1049
Sucre	1291
Tosagua	637
Santa Elena	4344
La Libertad	1445
Salinas	1036
Santa Elena	1863
S. Dom. De Los Tsáchilas	11377
La Concordia	1265
Santo Domingo	10112
Total general	148474

Región Sierra

Provincia/Cantón	Confirmado
Azuay	23847
Camilo Ponce Enríquez	490
Chordeleg	180
Cuenca	18354
El Pan	143
Girón	322
Guachapala	245
Gualaceo	1003
Nabón	166
Oña	39
Paute	1149
Pucara	123
San Fernando	102
Santa Isabel	826
Sevilla De Oro	348
Sígsig	357
Bolívar	6613
Cayuma	893
Chillanes	486
Chimbo	441
Echeandía	921
Guaranda	2662
Las Navas	413
San Miguel	797

Cañar	5757
Azogues	2820
Biblián	355
Cañar	1103
Déleg	81
El Tambo	325
La Troncal	1021
Suscal	52
Carchi	8210
Bolívar	591
Espejo	700
Mira	707
Montufar	1366
San Pedro De Huaca	529
Tulcán	4317
Chimborazo	8108
Alausi	595
Chambo	148
Chunchi	230
Colta	303
Cumandá	323
Guamote	163
Guano	539
Pallatanga	159
Penipe	129
Riobamba	5519
Cotopaxi	11284
La Mana	573
Latacunga	5107
Pangua	329
Pujilí	1281
Salcedo	2820
Saquisilí	752
Sigchos	422
Imbabura	14324
Antonio Ante	1561
Cotacachi	1507
Ibarra	7493
Otavalo	2818
Pimampiro	397
San Miguel De Urcuquí	548
Loja	16568
Calvas	653
Catamayo	670
Célica	281
Chaguarpamba	76
Espíndola	274
Gonzanamá	191
Loja	11334
Macara	986
Olmedo	51
Paltas	778
Pindal	159
Puyango	190
Quilanga	88
Saraguro	522
Sozoranga	98
Zapotillo	217
Pichincha	156531
Cayambe	1608
Mejía	3423
Pedro Moncayo	394
Pedro Vicente Maldonado	373
Puerto Quito	384
Quito	144545
Rumiñahui	5206
San Miguel De Los Bancos	598

Tungurahua	13903
Ambato	10079
Baños De Agua Santa	1320
Cevallos	120
Mocha	74
Patate	316
Quero	190
San Pedro De Pelileo	1275
Santiago De Pillaro	418
Tisaleo	111
Total General	265145

Región Amazónica

Provincia/Cantón	Confirmado
Morona Santiago	5828
Gualaquiza	947
Huamboya	97
Limón Indanza	329
Logroño	157
Morona	2445
Pablo Sexto	77
Palora	389
San Juan Bosco	105
Santiago	282
Sucúa	715
Taisha	213
Tiwintza	72
Napo	3354
Archidona	417
Carlos Julio Arosemena Tola	47
El Chaco	475
Quijos	355
Tena	2060
Orellana	3314
Aguarico	431
La Joya De Los Sachas	578
Loreto	122
Orellana	2183
Pastaza	3228
Arajuno	130
Mera	757
Pastaza	2197
Santa Clara	144
Sucumbios	5286
Cascales	256
Cuyabeno	273
Gonzalo Pizarro	297
Lago Agrio	2846
Putumayo	249
Shushufindi	1216
Sucumbios	149
Zamora Chinchipe	2852
Centinela Del Cóndor	209
Chinchipe	398
El Pangui	276
Nangaritzá	73
Palanda	138
Paquisha	104
Yacuambi	105
Yantzaza	667
Zamora	882
Total General	23862

Región Insular

Provincia/Cantón	Confirmado
Galápagos	1453
Isabela	346
San Cristóbal	291
Santa Cruz	816
Total general	1453