

# SITUACIÓN NACIONAL POR COVID-19

## INFOGRAFÍA N°322

Inicio 29/02/2020- Corte 14/01/2021 08:00



### 226.002

Casos confirmados con pruebas PCR



### 193.581

\*Pacientes recuperados



Se han tomado **797.515** muestras para RT-PCR.

Este indicador, de actualización diaria, reporta el número acumulado de las muestras tomadas para la realización de la prueba RT-PCR en los laboratorios autorizados en Ecuador. Cabe indicar que puede existir más de una muestra por persona durante el proceso diagnóstico.

\* **87,85%** pacientes recuperados respecto a confirmados PCR  
Los **pacientes recuperados** son aquellos que han sido ingresado al sistema de vigilancia con al menos una prueba RT-PCR positivo, han pasado al menos 29 días desde la fecha de inicio de síntomas y están vivos. Este indicador se mostrará acumulado semanalmente cada domingo.



\*Detalle de fallecidos

Confirmados	Probables	Total
9.648	4.598	14.246

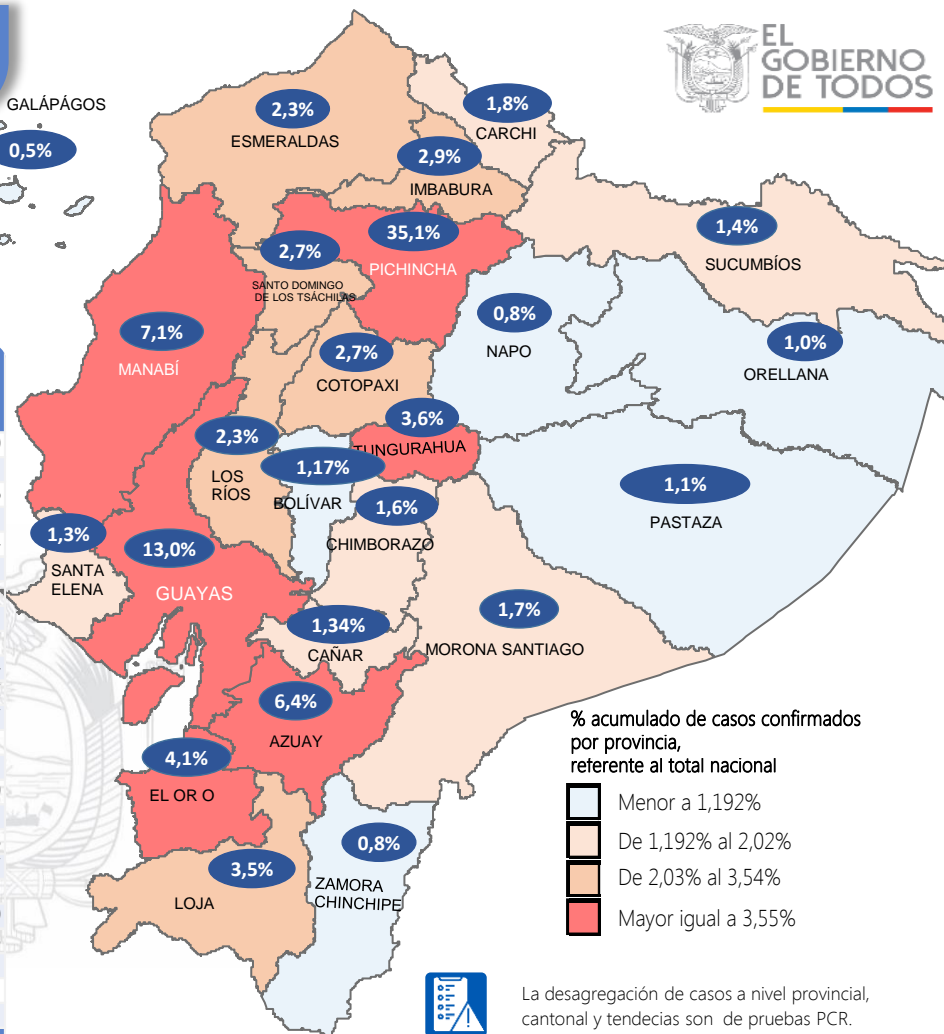
\***Fallecidos por Covid-19:** corresponde a los fallecidos confirmados con una prueba RT-PCR positiva, fallecidos probables que son las personas con síntomas, otras pruebas de laboratorio o imagen relacionados a Covid-19, sin una prueba RT-PCR.

Provincia	Confirmados por RT-PCR	Fallecidos confirmados por RT-PCR	Fallecidos probables
Azuay	14.455	226	20
Bolívar	2.634	73	15
Cañar	3.031	104	6
Carchi	3.997	138	2
Chimborazo	3.619	360	124
Cotopaxi	6.185	325	65
El Oro	9.235	583	211
Esmeraldas	5.193	242	55
Galápagos	1.089	6	2
Guayas	29.434	1.866	1.694
Imbabura	6.486	221	17
Loja	7.973	247	47
Los Ríos	5.233	363	242
Manabí	15.983	1.341	1.062
Morona Santiago	3.924	37	0
Napo	1.787	79	3
Orellana	2.150	53	18
Pastaza	2.437	65	17
Pichincha	79.269	2.036	285
Santa Elena	2.877	389	280
Sto. Domingo Tsác	6.184	386	118
Sucumbios	3.083	101	3
Tungurahua	8.047	351	311
Zamora Chinchipe	1.697	56	1
<b>Total general</b>	<b>226.002</b>	<b>9.648</b>	<b>4.598</b>

A fin de facilitar la lectura del indicador "casos fallecidos" y proporcionar la información desagregada por provincias se desglosa el número de fallecidos con Covid-19 confirmados por una prueba RT-PCR y los fallecidos probables con Covid-19.

GALÁPAGOS

0,5%



% acumulado de casos confirmados por provincia, referente al total nacional

- Menor a 1,192%
- De 1,192% al 2,02%
- De 2,03% al 3,54%
- Mayor igual a 3,55%

La desagregación de casos a nivel provincial, cantonal y tendencias son de pruebas PCR.

### 522.984

Total casos descartados

### 26.820

Casos con alta hospitalaria



### 654

Hospitalizados estables



### 462

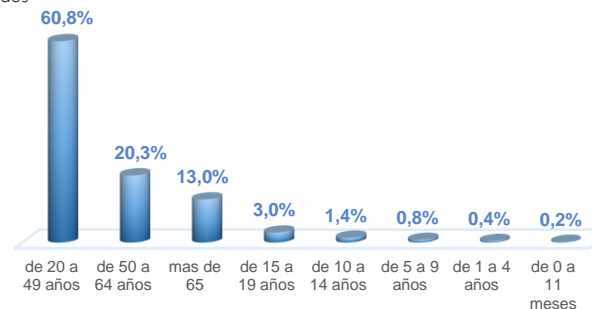
Hospitalizados pronóstico reservado



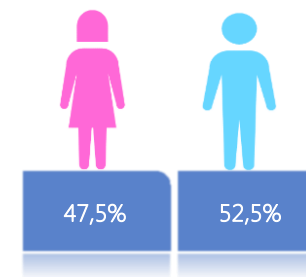
Llamadas 171, relacionadas a Covid 19	Teleconsulta	Atenciones en establecimientos de salud - MSP	Seguimiento telefónico	Seguimiento en domicilio
902.335	122.426	20.849	371.657	88.522

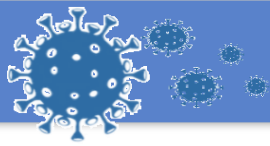
- Llamadas al 171 relacionadas a Covid-19: número de llamadas (acumuladas) atendidas por la plataforma 171 relacionadas a Covid-19.
- Teleconsulta: ciudadanos atendidos a través del APP SALUDEDEC y por un médico del 171.
- Atenciones en establecimientos de salud del MSP: citas agendadas a través del 171 en establecimientos del primer nivel de atención.
- Seguimiento telefónico: llamadas a pacientes con diagnóstico confirmado, seguidos vía telefónica en primer nivel, por un profesional del MSP.
- Seguimiento en domicilio: visitas domiciliarias a pacientes con diagnóstico confirmado, desde el primer nivel de atención, por un profesional del MSP.

### Casos confirmados por grupo etario



### Casos confirmados por sexo



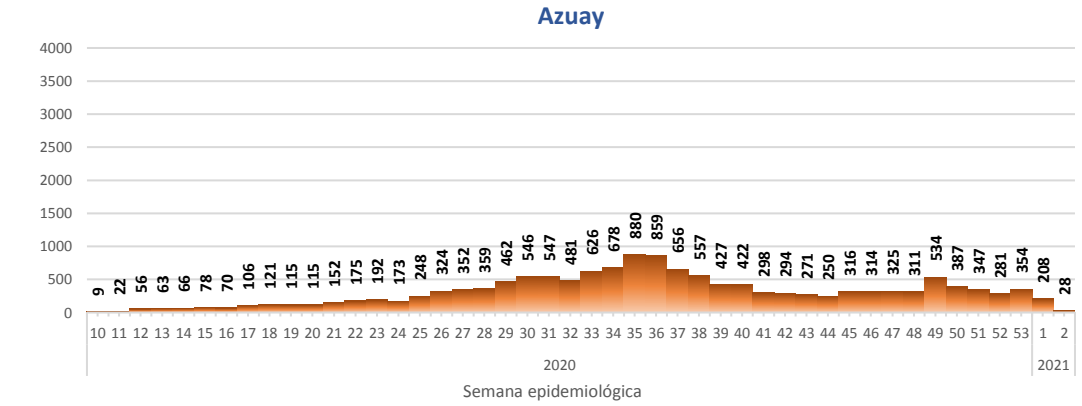
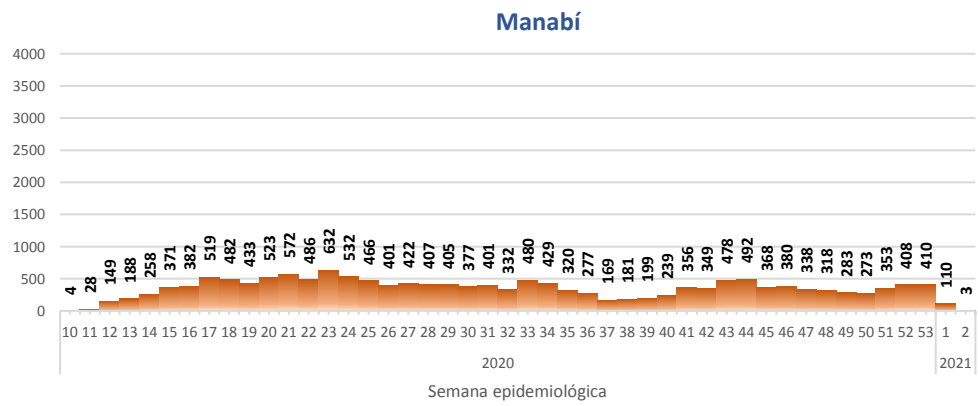
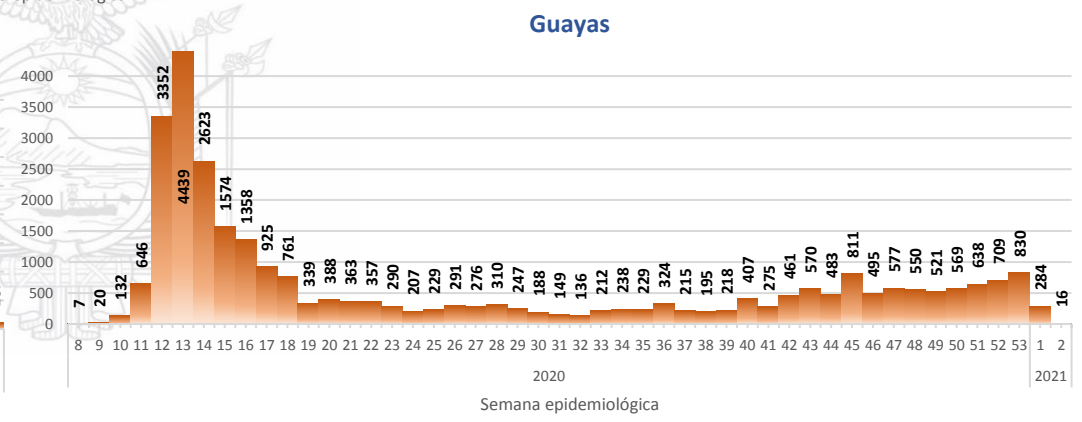
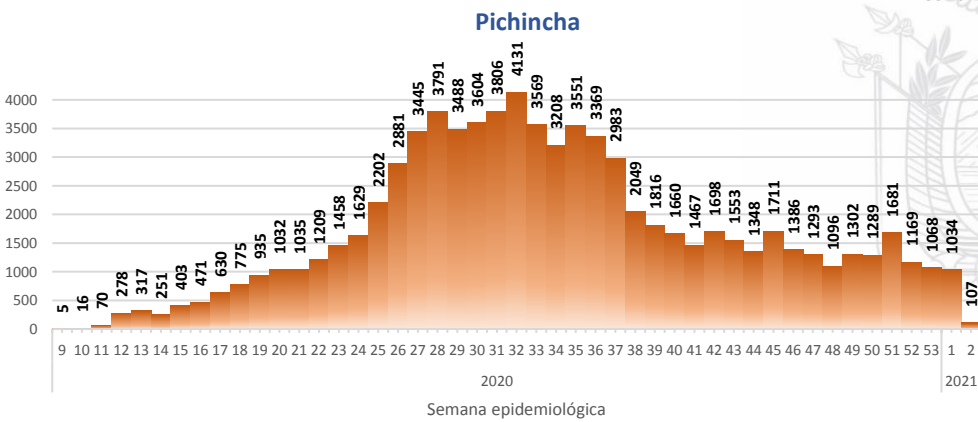
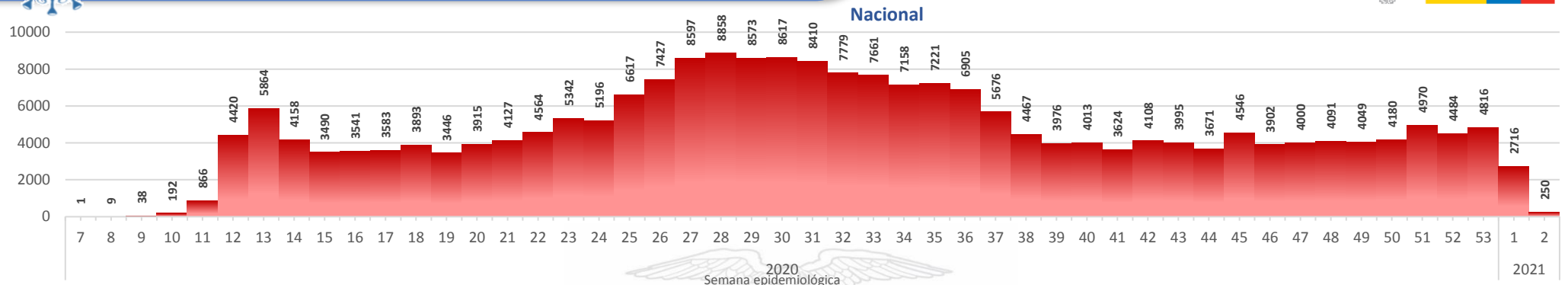


# SITUACIÓN NACIONAL POR COVID-19

## INFOGRAFÍA N°322

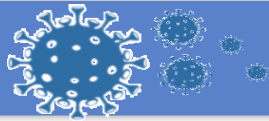
Inicio 29/02/2020- Corte 14/01/2021 08:00

### CURVA EPIDEMIOLÓGICA DE CASOS COVID-19 ACUMULADOS POR SEMANA EPIDEMIOLÓGICA



Curva epidémica casos confirmados Covid-19 nos permite conocer la evolución de los casos confirmados con COVID-19 a lo largo de la pandemia, agrupados por semana epidemiológica, tomando en cuenta la fecha de inicio de síntomas.

Semana epidemiológica: Es un periodo de tiempo adoptado a nivel internacional; inicia en domingo y termina en sábado y nos permite analizar la evolución de las enfermedades o eventos, sujetos a vigilancia epidemiológica.



SITUACIÓN NACIONAL POR COVID-19  
INFOGRAFÍA N°322  
Inicio 29/02/2020- Corte 14/01/2021 08:00

CASOS CONFIRMADOS POR CANTÓN



Región Costa	
Provincia/Cantón	Confirmado
<b>El Oro</b>	<b>9235</b>
Arenillas	479
Huaquillas	498
Machala	4950
Pasaje	502
Santa Rosa	982
Atahualpa	95
Zaruma	418
Portovelo	505
El Guabo	217
Balsas	61
Las Lajas	18
Marcabellí	18
Chilla	11
Piñas	481
<b>Esmeraldas</b>	<b>5193</b>
Esmeraldas	2534
Quinindé	1386
Rioverde	242
Atacames	411
Muisne	182
San Lorenzo	107
Eloy Alfaro	331
<b>Guayas</b>	<b>29434</b>
Alfredo Baquerizo Moreno	45
Balao	87
Balzar	297
Colimes	68
Daule	1155
Durán	1746
Empalme	468
Guayaquil	20647
Milagro	1260
Naranjal	411
Pedro Carbo	285
Salitre	242
Samborondón	1124
Santa Lucía	103
Playas	247
Simón Bolívar	28
San Jacinto De Yaguachi	303
Palestina	59
El Triunfo	305
Lomas De Sargentillo	69
Naranjito	197
Nobol	38
Gral. Antonio Elizalde	185
Isidro Ayora	39
Cmel. Marcelino Maridueña	26
<b>Los Ríos</b>	<b>5233</b>
Baba	101
Babahoyo	1952
Buena Fe	336
Mocache	61
Montalvo	116
Palenque	77
Puebloviejo	114
Quevedo	1194
Urdaneta	148
Ventanas	588
Vinces	271
Quinsaloma	153
Valencia	122

<b>Manabí</b>	<b>15983</b>
24 De Mayo	290
Bolívar	341
Jipijapa	725
Manta	2292
Montecristi	482
Portoviejo	5430
Rocafuerte	673
Santa Ana	441
Sucre	690
Paján	231
Jaramijó	108
Olmedo	139
Junín	270
El Carmen	582
Puerto López	326
Pichincha	174
Chone	1606
Flavio Alfaro	241
Pedernales	385
Tosagua	302
Jama	110
San Vicente	145
<b>Santa Elena</b>	<b>2877</b>
Santa Elena	1264
La Libertad	989
Salinas	624
<b>Sto. Domingo Tsáchilas</b>	<b>6184</b>
La Concordia	890
Santo Domingo	5294
<b>Total Región Costa</b>	<b>74139</b>

Región Sierra	
Provincia/Cantón	Confirmado
<b>Azuay</b>	<b>14455</b>
Camilo Ponce Enríquez	207
Cuenca	11559
Gualaceo	648
Santa Isabel	354
El Pan	90
Nabón	77
Paute	729
Sígsig	191
Sevilla De Oro	167
San Fernando	24
Guachapala	109
Girón	150
Pucara	20
Chordeleg	113
Oña	17
<b>Bolívar</b>	<b>2634</b>
Chillanes	101
Chimbo	167
Guaranda	1453
San Miguel	185
Echeandía	292
Caluma	277
Las Navas	159

<b>Cañar</b>	<b>3031</b>
Azogues	1579
Déleg	33
La Troncal	486
El Tambo	163
Biblián	173
Suscal	27
Cañar	570
<b>Carchi</b>	<b>3997</b>
Bolívar	255
Tulcán	2277
Montúfar	559
Mira	370
San Pedro De Huaca	212
Espejo	324
<b>Chimborazo</b>	<b>3619</b>
Colta	155
Riobamba	2516
Cumandá	123
Guano	200
Chambo	48
Guamote	92
Alausí	241
Chunchi	114
Pallatanga	46
Penipe	84
<b>Cotopaxi</b>	<b>6185</b>
Pangua	140
Pujilí	645
Salcedo	1453
La Maná	248
Latacunga	2897
Sigchos	231
Saquisilí	571
<b>Imbabura</b>	<b>6486</b>
Ibarra	3283
Otavalo	1264
Cotacachi	772
Antonio Ante	738
Pimampiro	196
San Miguel De Urcuquí	233
<b>Loja</b>	<b>7973</b>
Calvas	185
Célica	122
Loja	5918
Macará	520
Catamayo	281
Gonzanama	59
Olmedo	17
Pindal	106
Saraguro	204
Chaguarpamba	37
Zapotillo	58
Paltas	247
Quilanga	9
Sozoranga	55
Espíndola	55
Puyango	100
<b>Pichincha</b>	<b>79269</b>
Mejía	1567
Pedro Vicente Maldonado	175
Quito	73129
San Miguel De Los Bancos	200
Pedro Moncayo	213
Cayambe	891
Puerto Quito	176
Rumiñahui	2918

<b>Tungurahua</b>	<b>8047</b>
Ambato	5483
San Pedro De Pelileo	886
Santiago De Pillaro	208
Quero	89
Cevallos	40
Mocha	33
Tisaleo	53
Patate	227
Baños De Agua Santa	1028
<b>Total Región Sierra</b>	<b>135696</b>

Región Amazónica	
Provincia/Cantón	Confirmado
<b>Morona Santiago</b>	<b>3924</b>
Gualaquiza	551
Morona	1566
Sucúa	506
Palora	276
Taisha	203
Limón Indanza	217
Santiago	247
Tiwintza	55
Pablo Sexto	61
Logroño	135
Huamboya	73
San Juan Bosco	34
<b>Napo</b>	<b>1787</b>
El Chaco	266
Quijos	185
Tena	1072
Archidona	240
Carlos Julio Arosemena Tola	24
<b>Orellana</b>	<b>2150</b>
Orellana	1386
La Joya De Los Sachas	344
Loreto	75
Aguarico	345
<b>Pastaza</b>	<b>2437</b>
Pastaza	1598
Mera	597
Santa Clara	125
Arajuno	117
<b>Sucumbios</b>	<b>3083</b>
Cuyabeno	151
Lago Agrio	1774
Shushufindi	682
Putumayo	121
Sucumbios	46
Cascales	124
Gonzalo Pizarro	185
<b>Zamora Chinchipe</b>	<b>1697</b>
Chinchipe	99
Nangaritza	50
Yantzaza	483
Zamora	580
Paquisha	74
El Pangui	175
Centinela Del Cóndor	127
Yacuambi	85
Palanda	24
<b>Total Región Amazónica</b>	<b>15078</b>

Región Insular	
Provincia/Cantón	Confirmado
<b>Galápagos</b>	<b>1089</b>
San Cristóbal	165
Isabela	311
Santa Cruz	613
<b>Total general</b>	<b>1089</b>