

# SITUACIÓN NACIONAL POR COVID-19

## INFOGRAFÍA N°291

Inicio 29/02/2020- Corte 14/12/2020 08:00



**202.180**

Casos confirmados con pruebas PCR



**177.951**

\*Pacientes recuperados



Se han tomado **691.163** muestras para RT-PCR.

Este indicador, de actualización diaria, reporta el número acumulado de las muestras tomadas para la realización de la prueba RT-PCR en los laboratorios autorizados en Ecuador. Cabe indicar que puede existir más de una muestra por persona durante el proceso diagnóstico.

\* **88,05%** pacientes recuperados respecto a confirmados PCR  
**Los pacientes recuperados** son aquellos que han sido ingresado al sistema de vigilancia con al menos una prueba RT-PCR positivo, han pasado al menos 29 días desde la fecha de inicio de síntomas y están vivos. Este indicador se mostrará acumulado semanalmente cada domingo.



\*Detalle de fallecidos

Confirmados	Probables	Total
<b>9.337</b>	<b>4.538</b>	<b>13.875</b>

\***Fallecidos por Covid-19:** corresponde a los fallecidos confirmados con una prueba RT-PCR positiva, fallecidos probables que son las personas con síntomas, otras pruebas de laboratorio o imagen relacionados a Covid-19, sin una prueba RT-PCR.



**448.928**

Total casos descartados



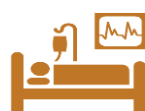
**24.500**

Casos con alta hospitalaria



**433**

Hospitalizados estables

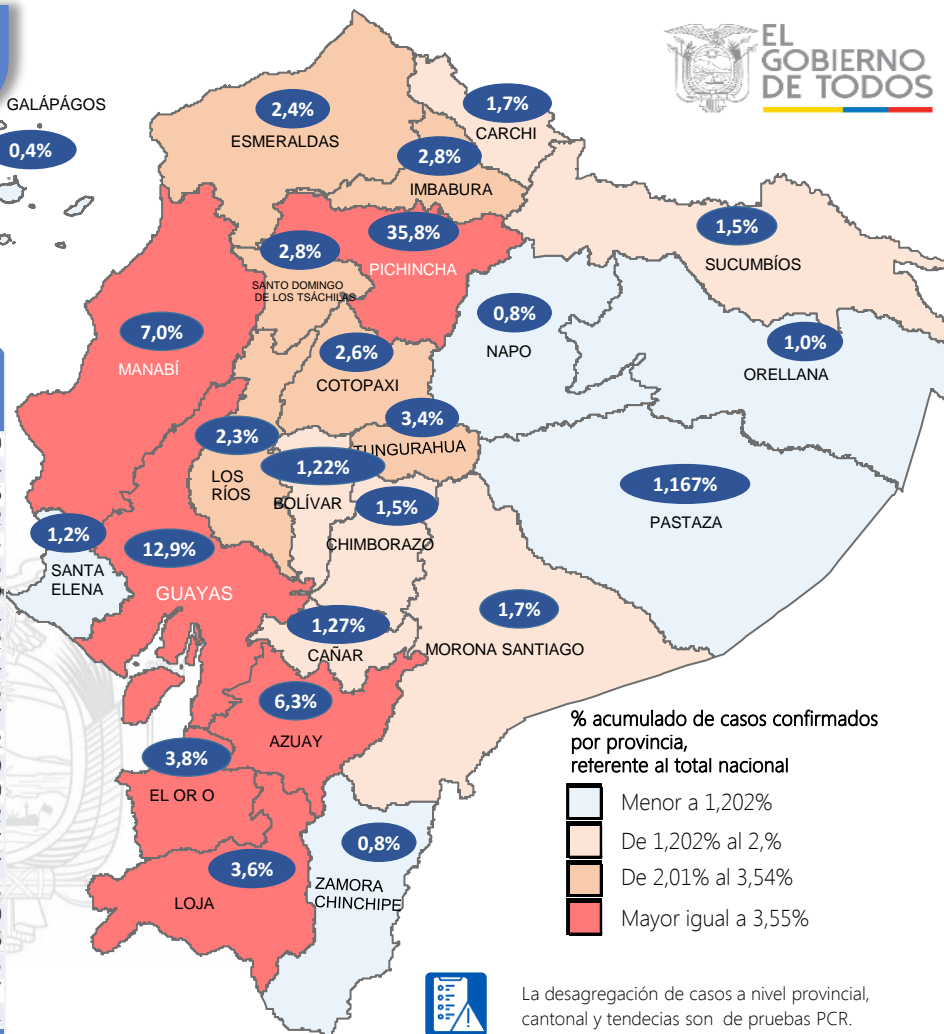
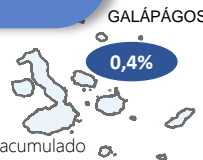


**358**

Hospitalizados pronóstico reservado

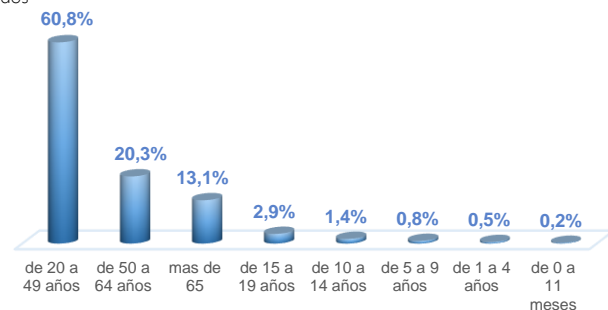
Provincia	Confirmados por RT-PCR	Fallecidos confirmados por RT-PCR	Fallecidos probables
Azuay	12.670	219	20
Bolívar	2.463	71	14
Cañar	2.576	99	6
Carchi	3.399	114	2
Chimborazo	2.986	344	123
Cotopaxi	5.274	303	65
El Oro	7.732	553	199
Esmeraldas	4.935	237	54
Galápagos	861	4	2
Guayas	26.080	1.851	1.684
Imbabura	5.695	194	15
Loja	7.252	245	47
Los Ríos	4.707	361	242
Manabí	14.061	1.257	1.059
Morona Santiago	3.422	35	0
Napo	1.605	75	2
Orellana	2.100	53	17
Pastaza	2.360	61	17
Pichincha	72.305	2.015	273
Santa Elena	2.420	383	280
Sto. Domingo Tsáchilas	5.744	371	116
Sucumbíos	2.934	98	3
Tungurahua	6.971	339	297
Zamora Chinchipe	1.628	55	1
<b>Total general</b>	<b>202.180</b>	<b>9.337</b>	<b>4.538</b>

A fin de facilitar la lectura del indicador "casos fallecidos" y proporcionar la información desagregada por provincias se desglosa el número de fallecidos con Covid-19 confirmados por una prueba RT-PCR y los fallecidos probables con Covid-19.

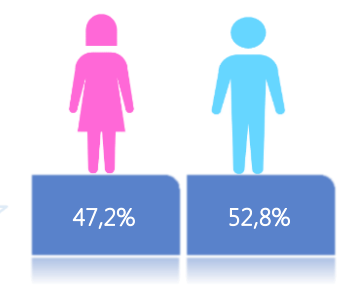


La desagregación de casos a nivel provincial, cantonal y tendencias son de pruebas PCR.

### Casos confirmados por grupo etario



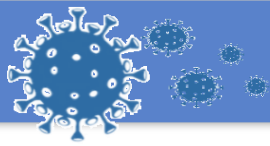
### Casos confirmados por sexo



Llamadas 171, relacionadas a Covid 19	Teleconsulta	Atenciones en establecimientos de salud - MSP	Seguimiento telefónico	Seguimiento en domicilio
883.494	118.503	20.195	356.720	83.245

- Llamadas al 171 relacionadas a Covid-19: número de llamadas (acumuladas) atendidas por la plataforma 171 relacionadas a Covid-19.
- Teleconsulta: ciudadanos atendidos a través del APP SALUDEc y por un médico del 171.
- Atenciones en establecimientos de salud del MSP: citas agendadas a través del 171 en establecimientos del primer nivel de atención.
- Seguimiento telefónico: llamadas a pacientes con diagnóstico confirmado, seguidos vía telefónica en primer nivel, por un profesional del MSP.
- Seguimiento en domicilio: visitas domiciliarias a pacientes con diagnóstico confirmado, desde el primer nivel de atención, por un profesional del MSP.

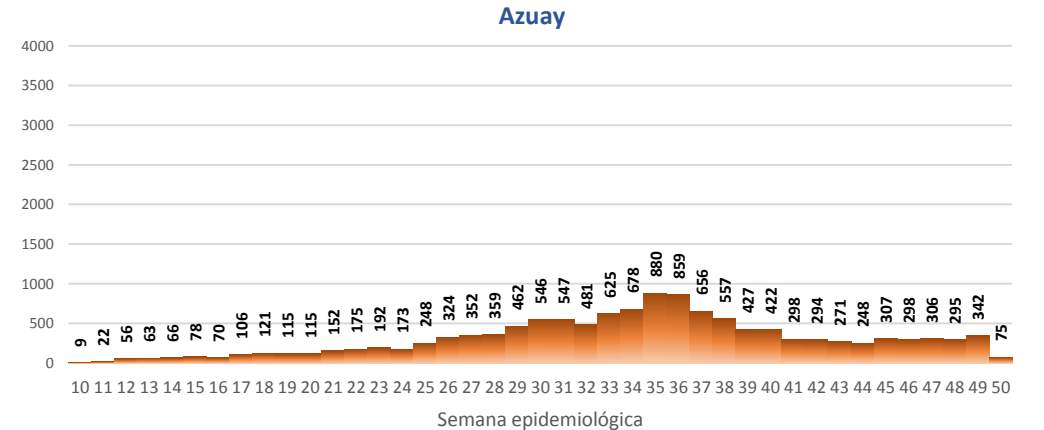
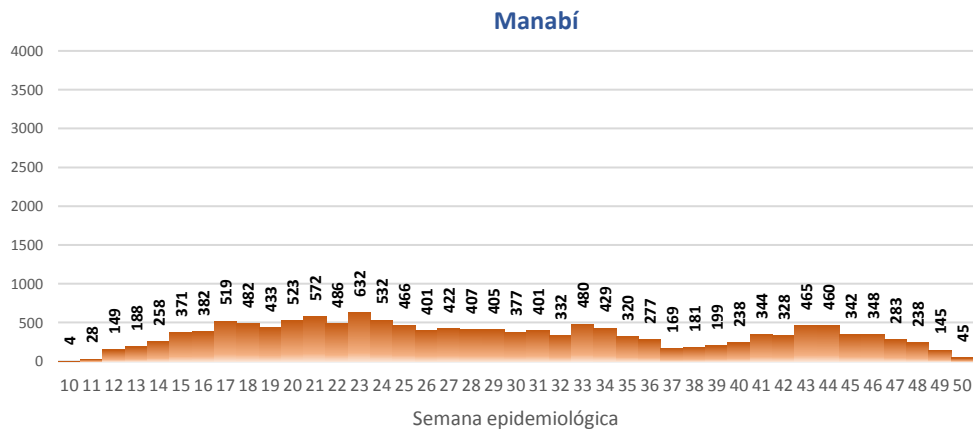
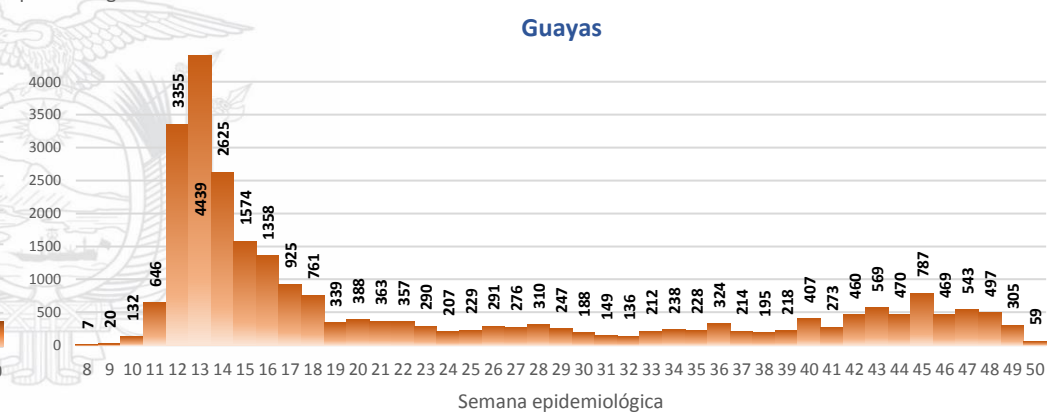
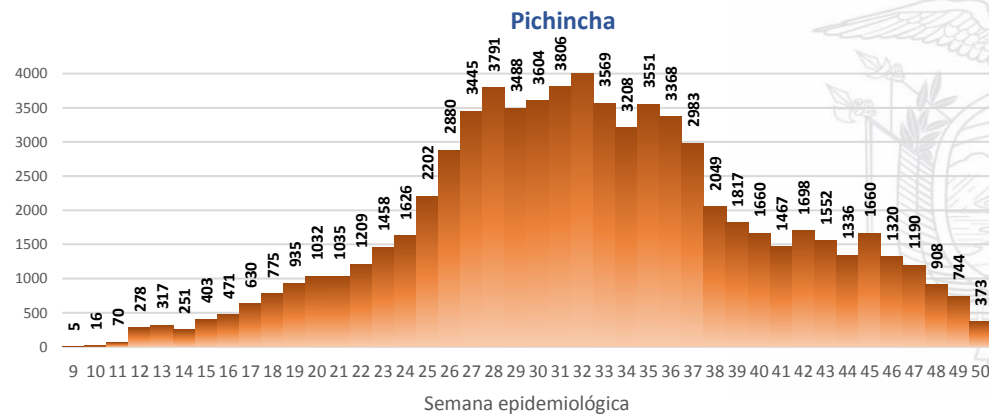
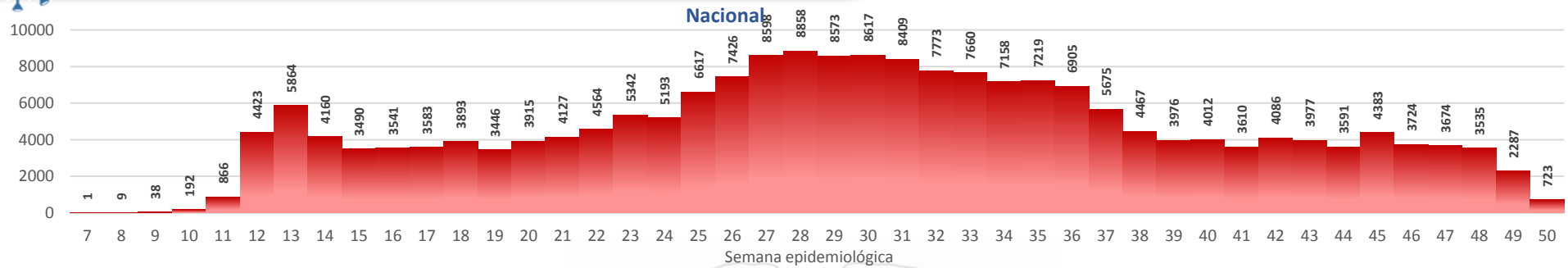
Fuente: Ministerio de Salud Pública



# SITUACIÓN NACIONAL POR COVID-19 INFOGRAFÍA N°291

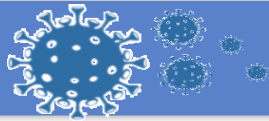
Inicio 29/02/2020- Corte 14/12/2020 08:00

## CURVA EPIDEMIOLÓGICA DE CASOS COVID-19 ACUMULADOS POR SEMANA EPIDEMIOLÓGICA



Curva epidémica casos confirmados Covid-19 nos permite conocer la evolución de los casos confirmados con COVID-19 a lo largo de la pandemia, agrupados por semana epidemiológica, tomando en cuenta la fecha de inicio de síntomas.

Semana epidemiológica: Es un periodo de tiempo adoptado a nivel internacional; inicia en domingo y termina en sábado y nos permite analizar la evolución de las enfermedades o eventos, sujetos a vigilancia epidemiológica.



SITUACIÓN NACIONAL POR COVID-19  
INFOGRAFÍA N°291  
Inicio 29/02/2020- Corte 14/12/2020 08:00

CASOS CONFIRMADOS POR CANTÓN



Región Costa	
Provincia/Cantón	Confirmado
<b>El Oro</b>	<b>7732</b>
Arenillas	440
Huaquillas	448
Machala	4029
Pasaje	341
Santa Rosa	867
Atahualpa	81
Zaruma	350
Portovelo	492
El Guabo	176
Balsas	53
Las Lajas	15
Marcabellí	15
Chilla	9
Piñas	416
<b>Esmeraldas</b>	<b>4935</b>
Esmeraldas	2349
Quinindé	1343
Rioverde	240
Atacames	387
Muisne	182
San Lorenzo	106
Eloy Alfaro	328
<b>Guayas</b>	<b>26080</b>
Alfredo Baquerizo Moreno	40
Balao	81
Balzar	272
Colimes	59
Daule	1047
Durán	1520
Empalme	444
Guayaquil	18166
Milagro	1058
Naranjal	360
Pedro Carbo	253
Salitre	231
Samborondón	1076
Santa Lucía	98
Playas	235
Simón Bolívar	26
San Jacinto De Yaguachi	275
Palestina	54
El Triunfo	282
Lomas De Sargentillo	65
Naranjito	185
Nobol	35
Gral. Antonio Elizalde	164
Isidro Ayora	34
Cmel. Marcelino Maridueña	20
<b>Los Ríos</b>	<b>4707</b>
Baba	93
Babahoyo	1690
Buena Fe	319
Mocache	56
Montalvo	104
Palenque	71
Puebloviejo	109
Quevedo	1095
Urdaneta	140
Ventanas	542
Vinces	249
Quinsaloma	150
Valencia	89

<b>Manabí</b>	<b>14061</b>
24 De Mayo	265
Bolívar	313
Jipijapa	640
Manta	2017
Montecristi	437
Portoviejo	4565
Rocafuerte	546
Santa Ana	400
Sucre	610
Paján	206
Jaramijó	97
Olmedo	128
Junín	256
El Carmen	552
Puerto López	317
Pichincha	158
Chone	1445
Flavio Alfaro	228
Pedernales	362
Tosagua	289
Jama	94
San Vicente	136
<b>Santa Elena</b>	<b>2420</b>
Santa Elena	1082
La Libertad	814
Salinas	524
<b>Sto. Domingo Tsáchilas</b>	<b>5744</b>
La Concordia	821
Santo Domingo	4923
<b>Total Región Costa</b>	<b>65679</b>

Región Sierra	
Provincia/Cantón	Confirmado
<b>Azuay</b>	<b>12670</b>
Camilo Ponce Enríquez	191
Cuenca	10102
Gualaceo	591
Santa Isabel	292
El Pan	89
Nabón	59
Paute	651
Sígsig	167
Sevilla De Oro	148
San Fernando	20
Guachapala	99
Girón	125
Pucara	20
Chordeleg	101
Oña	15
<b>Bolívar</b>	<b>2463</b>
Chillanes	83
Chimbo	159
Guaranda	1360
San Miguel	166
Echeandía	274
Caluma	265
Las Navas	156

<b>Cañar</b>	<b>2576</b>
Azogues	1287
Déleg	27
La Troncal	456
El Tambo	145
Biblián	152
Suscal	25
Cañar	484
<b>Carchi</b>	<b>3399</b>
Bolívar	209
Tulcán	1958
Montúfar	459
Mira	304
San Pedro De Huaca	179
Espejo	290
<b>Chimborazo</b>	<b>2986</b>
Colta	129
Riobamba	2011
Cumandá	97
Guano	188
Chambo	41
Guamote	80
Alausí	219
Chunchi	105
Pallatanga	37
Penipe	79
<b>Cotopaxi</b>	<b>5274</b>
Pangua	129
Pujilí	558
Salcedo	1174
La Maná	212
Latacunga	2491
Sigchos	157
Saquisilí	553
<b>Imbabura</b>	<b>5695</b>
Ibarra	2884
Otavalo	1067
Cotacachi	730
Antonio Ante	605
Pimampiro	188
San Miguel De Urcuquí	221
<b>Loja</b>	<b>7252</b>
Calvas	155
Célica	120
Loja	5490
Macará	491
Catamayo	265
Gonzanama	56
Olmedo	15
Pindal	103
Saraguro	144
Chaguarpamba	33
Zapotillo	56
Paltas	159
Quilanga	7
Sozoranga	55
Espíndola	33
Puyango	70
<b>Pichincha</b>	<b>72305</b>
Mejía	1439
Pedro Vicente Maldonado	162
Quito	66624
San Miguel De Los Bancos	192
Pedro Moncayo	201
Cayambe	823
Puerto Quito	168
Rumiñahui	2696

<b>Tungurahua</b>	<b>6971</b>
Ambato	4717
San Pedro De Pelileo	749
Santiago De Pillaro	169
Quero	65
Cevallos	33
Mocha	27
Tisaleo	43
Patate	200
Baños De Agua Santa	968
<b>Total Región Sierra</b>	<b>121591</b>

Región Amazónica	
Provincia/Cantón	Confirmado
<b>Morona Santiago</b>	<b>3422</b>
Gualaquiza	481
Morona	1317
Sucúa	458
Palora	245
Taisha	200
Limón Indanza	186
Santiago	210
Tiwintza	54
Pablo Sexto	56
Logroño	111
Huamboya	72
San Juan Bosco	32
<b>Napo</b>	<b>1605</b>
El Chaco	230
Quijos	172
Tena	959
Archidona	221
Carlos Julio Arosemena Tola	23
<b>Orellana</b>	<b>2100</b>
Orellana	1347
La Joya De Los Sachas	338
Loreto	71
Aguarico	344
<b>Pastaza</b>	<b>2360</b>
Pastaza	1534
Mera	587
Santa Clara	124
Arajuno	115
<b>Sucumbios</b>	<b>2934</b>
Cuyabeno	147
Lago Agrio	1715
Shushufindi	611
Putumayo	118
Sucumbios	40
Cascales	124
Gonzalo Pizarro	179
<b>Zamora Chinchipe</b>	<b>1628</b>
Chinchipe	99
Nangaritza	49
Yantzaza	463
Zamora	562
Paquisha	72
El Pangui	151
Centinela Del Cóndor	125
Yacuambi	85
Palanda	22
<b>Total Región Amazónica</b>	<b>14049</b>

Región Insular	
Provincia/Cantón	Confirmado
<b>GALAPAGOS</b>	<b>861</b>
SAN CRISTOBAL	137
ISABELA	262
SANTA CRUZ	462
<b>Total general</b>	<b>861</b>