

SITUACIÓN NACIONAL POR COVID-19

INFOGRAFÍA N°443

Inicio 29/02/2020 - Corte 15/05/2021 08:00



409.520

Casos confirmados con pruebas PCR



342.878

*Pacientes recuperados

* **85,66%** pacientes recuperados respecto a confirmados PCR
 Los **pacientes recuperados** son aquellos que han sido ingresado al sistema de vigilancia con al menos una prueba RT-PCR positivo, han pasado al menos 29 días desde la fecha de inicio de síntomas y están vivos. Este indicador se mostrará acumulado semanalmente cada domingo.



*Detalle de fallecidos

Confirmados	Probables	Total
14.408	5.284	19.692

***Fallecidos por Covid-19:** corresponde a los fallecidos confirmados con una prueba RT-PCR positiva, fallecidos probables que son las personas con síntomas, otras pruebas de laboratorio o imagen relacionados a Covid-19, sin una prueba RT-PCR.

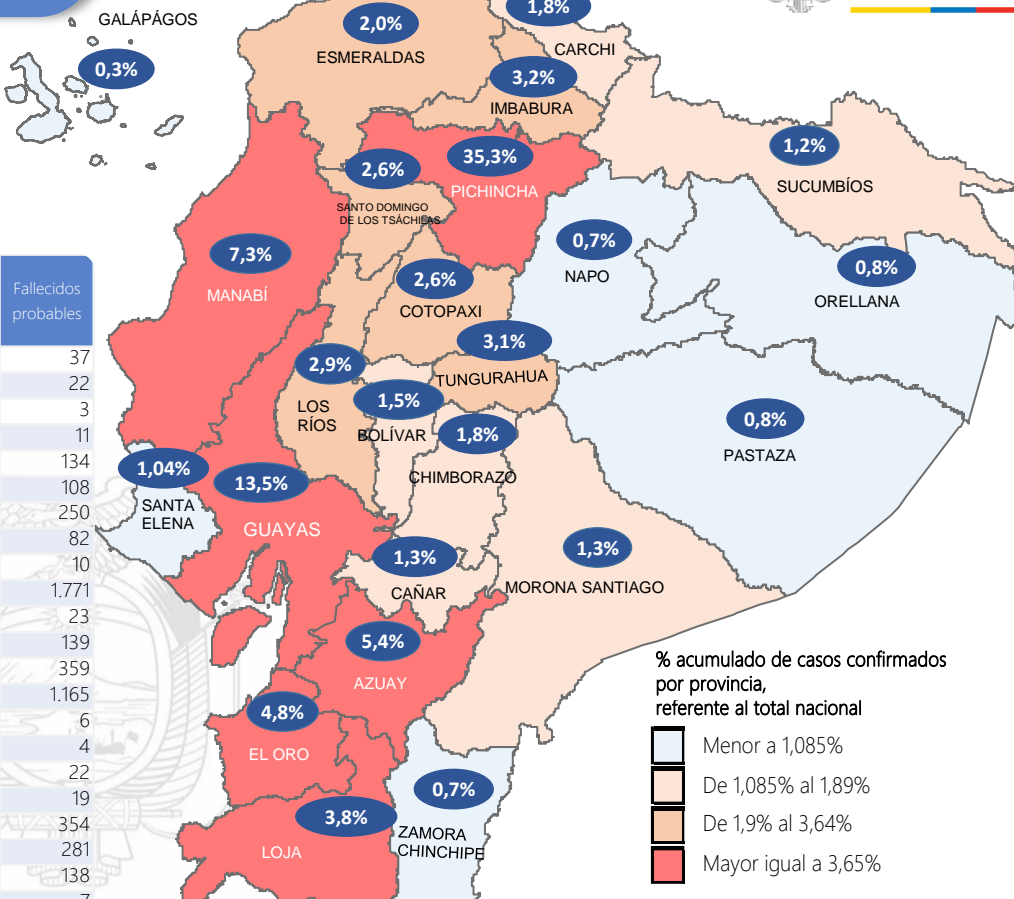


Se han tomado **1.366.625** muestras para RT-PCR.

Este indicador, de actualización diaria, reporta el número acumulado de las muestras tomadas para la realización de la prueba RT-PCR en los laboratorios autorizados en Ecuador. Cabe indicar que puede existir más de una muestra por persona durante el proceso diagnóstico.

Provincia	Confirmados por RT-PCR	Fallecidos confirmados por RT-PCR	Fallecidos probables
Azuay	22.215	468	37
Bolívar	6.251	105	22
Carchi	7.494	255	3
Cañar	5.420	132	11
Chimborazo	7.490	508	134
Cotopaxi	10.744	466	108
El Oro	19.776	998	250
Esmeraldas	8.089	371	82
Galápagos	1.433	10	10
Guayas	55.112	2.485	1.771
Imbabura	12.939	375	23
Loja	15.595	520	139
Los Ríos	11.894	452	359
Manabí	30.096	2.311	1.165
Morona Santiago	5.508	56	6
Napo	3.053	100	4
Orellana	3.081	79	22
Pastaza	3.080	82	19
Pichincha	144.725	2.868	354
Santa Elena	4.263	413	281
Sto. Domingo Tsáchilas	10.760	633	138
Sucumbios	4.987	165	7
Tungurahua	12.786	464	334
Zamora Chinchipe	2.729	92	5
Total	409.520	14.408	5.284

A fin de facilitar la lectura del indicador "casos fallecidos" y proporcionar la información desagregada por provincias se desglosa el número de fallecidos con Covid-19 confirmados por una prueba RT-PCR y los fallecidos probables con Covid-19.



% acumulado de casos confirmados por provincia, referente al total nacional

- Menor a 1,085%
- De 1,085% al 1,89%
- De 1,9% al 3,64%
- Mayor igual a 3,65%

La desagregación de casos a nivel provincial, cantonal y tendencias son de pruebas PCR.

902.832

Total casos descartados

43.051

Casos con alta hospitalaria

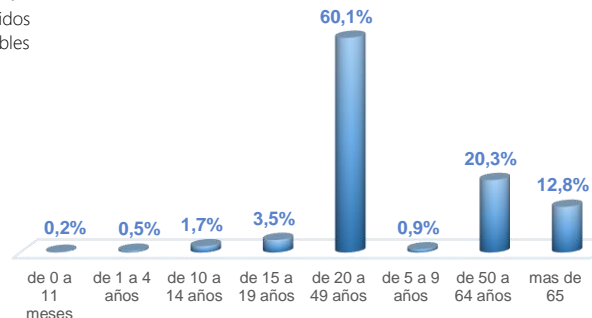
1.296

Hospitalizados estables

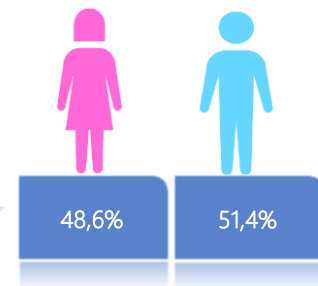
593

Hospitalizados pronóstico reservado

Casos confirmados por grupo etario




Casos confirmados por sexo



Llamadas 171, relacionadas a Covid 19	Teleconsulta	Atenciones en establecimientos de salud - MSP	Seguimiento telefónico	Seguimiento en domicilio
1.922.536	137.110	26.791	466.858	127.727

- Llamadas al 171 relacionadas a Covid-19: número de llamadas (acumuladas) atendidas por la plataforma 171 relacionadas a Covid-19.
- Teleconsulta: ciudadanos atendidos a través del APP SALUDEc y por un médico del 171.
- Atenciones en establecimientos de salud del MSP: citas agendadas a través del 171 en establecimientos del primer nivel de atención.
- Seguimiento telefónico: llamadas a pacientes con diagnóstico confirmado, seguidos vía telefónica en primer nivel, por un profesional del MSP.
- Seguimiento en domicilio: visitas domiciliarias a pacientes con diagnóstico confirmado, desde el primer nivel de atención, por un profesional del MSP.



SITUACIÓN NACIONAL POR COVID-19

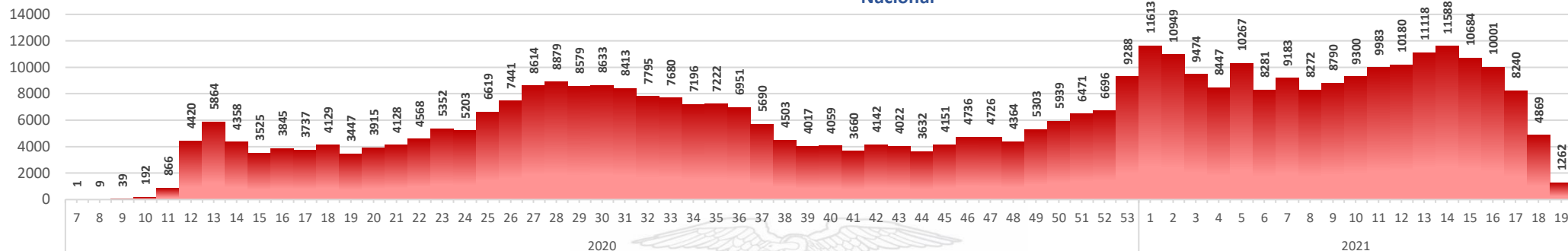
INFOGRAFÍA N°443

Inicio 29/02/2020- Corte 15/05/2021 08:00

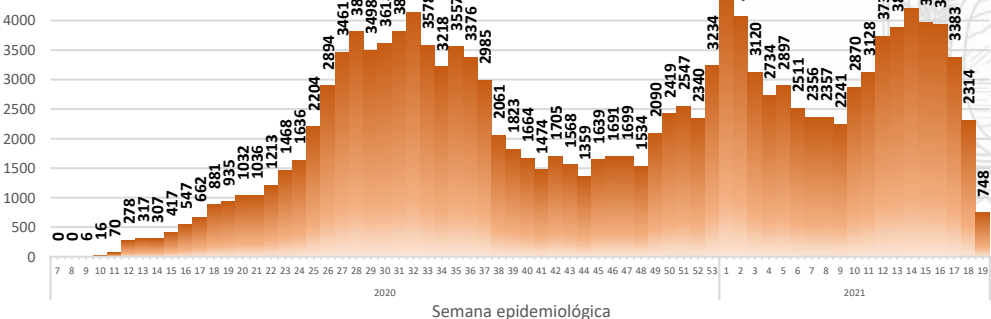
CURVA EPIDEMIOLÓGICA DE CASOS COVID-19 ACUMULADOS POR SEMANA EPIDEMIOLÓGICA



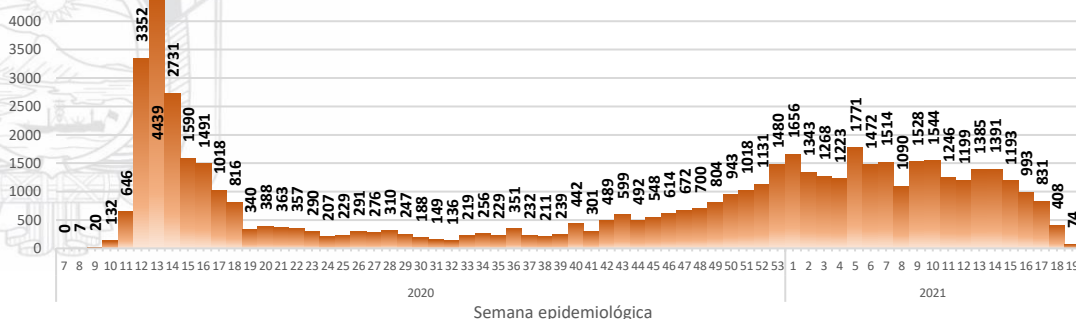
Nacional



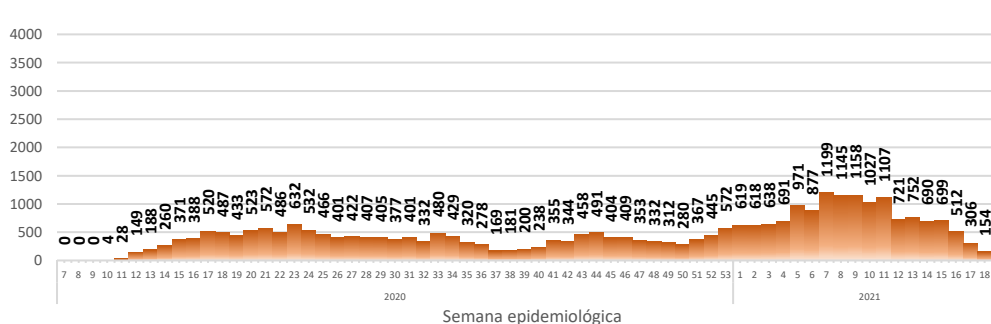
Pichincha



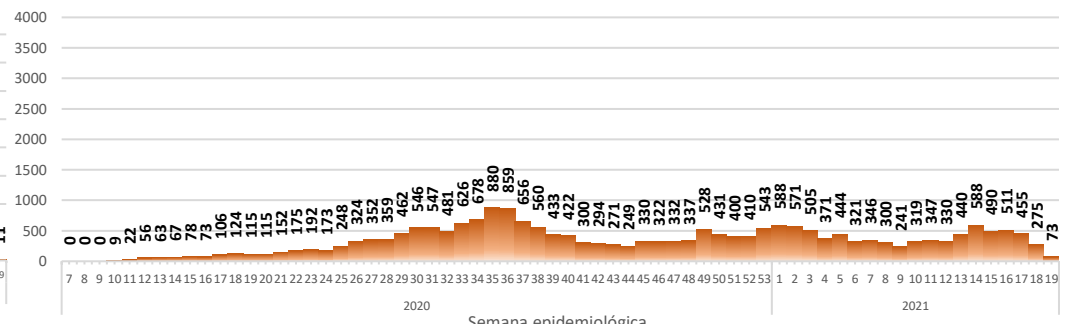
Guayas



Manabí

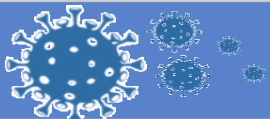


Azuay



Curva epidémica casos confirmados Covid-19 nos permite conocer la evolución de los casos confirmados con COVID-19 a lo largo de la pandemia, agrupados por semana epidemiológica, tomando en cuenta la fecha de inicio de síntomas.

Semana epidemiológica: Es un periodo de tiempo adoptado a nivel internacional; inicia en domingo y termina en sábado y nos permite analizar la evolución de las enfermedades o eventos, sujetos a vigilancia epidemiológica.



SITUACIÓN NACIONAL POR COVID-19

INFOGRAFÍA N°443

Inicio 29/02/2020- Corte 15/05/2021 08:00

CASOS CONFIRMADOS POR CANTÓN



Región Costa	
Provincia/Cantón	Confirmado
El Oro	19776
Arenillas	707
Atahualpa	365
Balsas	268
Chilla	23
El Guabo	536
Huaquillas	929
Las Lajas	78
Machala	9729
Marcabellí	173
Pasaje	1508
Piñas	1213
Portovelo	885
Santa Rosa	2307
Zaruma	1055
Esmeraldas	8089
Atacames	585
Eloy Alfaro	385
Esmeraldas	4590
Muisne	212
Quinindé	1810
Rioverde	314
San Lorenzo	193
Guayas	55112
Alfredo Baquerizo Moreno	133
Balao	263
Balzar	650
Colimes	238
Cnel. Marcelino Maridueña	80
Daule	1749
Duran	3152
El Triunfo	702
Empalme	1108
Gral. Antonio Elizalde	491
Guayaquil	36742
Isidro Ayora	121
Lomas De Sargentillo	133
Milagro	3130
Naranjal	1261
Naranjito	415
Nobol	86
Palestina	128
Pedro Carbo	825
Playas	523
Salitre	696
Samborondón	1681
San Jacinto De Yaguachi	526
Santa Lucía	148
Simón Bolívar	131
Los Ríos	11894
Baba	328
Babahoyo	3634
Buena Fe	704
Mocache	142
Montalvo	464
Palenque	347
Puebloviejo	329
Quevedo	2459
Quinsaloma	338
Urdaneta	483
Valencia	509
Ventanas	1297
Vinces	860

Manabí	30096
24 De Mayo	827
Bolívar	714
Chone	3170
El Carmen	955
Flavio Alfaro	405
Jama	191
Jaramijó	207
Jipijapa	1603
Junín	449
Manta	3992
Montecristi	742
Olmedo	406
Paján	501
Pedernales	551
Pichincha	516
Portoviejo	10007
Puerto López	440
Rocafuerte	1334
San Vicente	297
Santa Ana	1001
Sucre	1199
Tosagua	589
Santa Elena	4263
La Libertad	1422
Salinas	1011
Santa Elena	1830
Santo Domingo De Los Tsáchilas	10760
La Concordia	1237
Santo Domingo	9523
Total general	139990

Región Sierra	
Provincia/Cantón	Confirmado
Azuay	22215
Camilo Ponce Enríquez	467
Chordeleg	170
Cuenca	17248
El Pan	132
Girón	286
Guachapala	229
Gualaceo	916
Nabón	148
Oña	32
Paute	1055
Pucara	104
San Fernando	91
Santa Isabel	738
Sevilla De Oro	288
Sígsig	311
Bolívar	6251
Caluma	840
Chillanes	433
Chimbo	420
Echeandía	864
Guaranda	2555
Las Naves	404
San Miguel	735

Cañar	5420
Azogues	2668
Biblián	325
Cañar	1055
Déleg	73
El Tambo	309
La Troncal	938
Suscal	52
Carchi	7494
Bolívar	529
Espejo	668
Mira	670
Montufar	1222
San Pedro De Huaca	471
Tulcán	3934
Chimborazo	7490
Alausi	568
Chambo	140
Chunchi	222
Colta	276
Cumandá	303
Guamote	150
Guano	481
Pallatanga	139
Penipe	120
Riobamba	5091
Cotopaxi	10744
La Mana	566
Latacunga	4864
Pangua	316
Pujilí	1228
Salcedo	2644
Saquisilí	718
Sigchos	408
Imbabura	12939
Antonio Ante	1401
Cotacachi	1411
Ibarra	6734
Otavalo	2541
Pimampiro	340
San Miguel De Urcuquí	512
Loja	15595
Calvas	618
Catamayo	609
Célica	271
Chaguarpamba	70
Espíndola	243
Gonzanama	172
Loja	10818
Macara	904
Olmedo	46
Paltas	694
Pindal	153
Puyango	164
Quilanga	72
Saraguro	470
Sozoranga	90
Zapotillo	201
Pichincha	144725
Cayambe	1489
Mejía	3074
Pedro Moncayo	356
Pedro Vicente Maldonado	346
Puerto Quito	363
Quito	133742
Rumiñahui	4798
San Miguel De Los Bancos	557

Tungurahua	12786
Ambato	9136
Baños De Agua Santa	1283
Cevallos	110
Mocha	69
Patate	302
Quero	176
San Pedro De Pelileo	1227
Santiago De Pillaro	384
Tisaleo	99
Total General	245659

Región Amazónica	
Provincia/Cantón	Confirmado
Morona Santiago	5008
Gualaquiza	911
Huamboya	91
Limón Indanza	313
Logroño	148
Morona	2281
Pablo Sexto	73
Palora	374
San Juan Bosco	92
Santiago	273
Sucúa	670
Taisha	212
Tiwintza	70
Napo	3053
Archidona	386
Carlos Julio Arosemena Tola	39
El Chaco	432
Quijos	336
Tena	1860
Orellana	3081
Aguarico	378
La Joya De Los Sachas	550
Loreto	116
Orellana	2037
Pastaza	3080
Arajuno	129
Mera	733
Pastaza	2079
Santa Clara	139
Sucumbios	4987
Cascales	238
Cuyabeno	258
Gonzalo Pizarro	270
Lago Agrio	2717
Putumayo	203
Shushufindi	1164
Sucumbios	137
Zamora Chinchipe	2729
Centinela Del Cóndor	198
Chinchipe	371
El Pangui	262
Nangaritza	69
Palanda	129
Paquisha	101
Yacuambi	102
Yantzaza	628
Zamora	869
Total General	22438

Región Insular	
Provincia/Cantón	Confirmado
Galápagos	1433
Isabela	345
San Cristóbal	279
Santa Cruz	809
Total general	1433