

SITUACIÓN NACIONAL POR COVID-19

INFOGRAFÍA N°324

Inicio 29/02/2020- Corte 16/01/2021 08:00



230.808

Casos confirmados con pruebas PCR



193.581

*Pacientes recuperados

* **87,85%** pacientes recuperados respecto a confirmados PCR
 Los **pacientes recuperados** son aquellos que han sido ingresado al sistema de vigilancia con al menos una prueba RT-PCR positivo, han pasado al menos 29 días desde la fecha de inicio de síntomas y están vivos. Este indicador se mostrará acumulado semanalmente cada domingo.



*Detalle de fallecidos

Confirmados	Probables	Total
9.711	4.605	14.316

*Fallecidos por Covid-19: corresponde a los fallecidos confirmados con una prueba RT-PCR positiva, fallecidos probables que son las personas con síntomas, otras pruebas de laboratorio o imagen relacionados a Covid-19, sin una prueba RT-PCR.

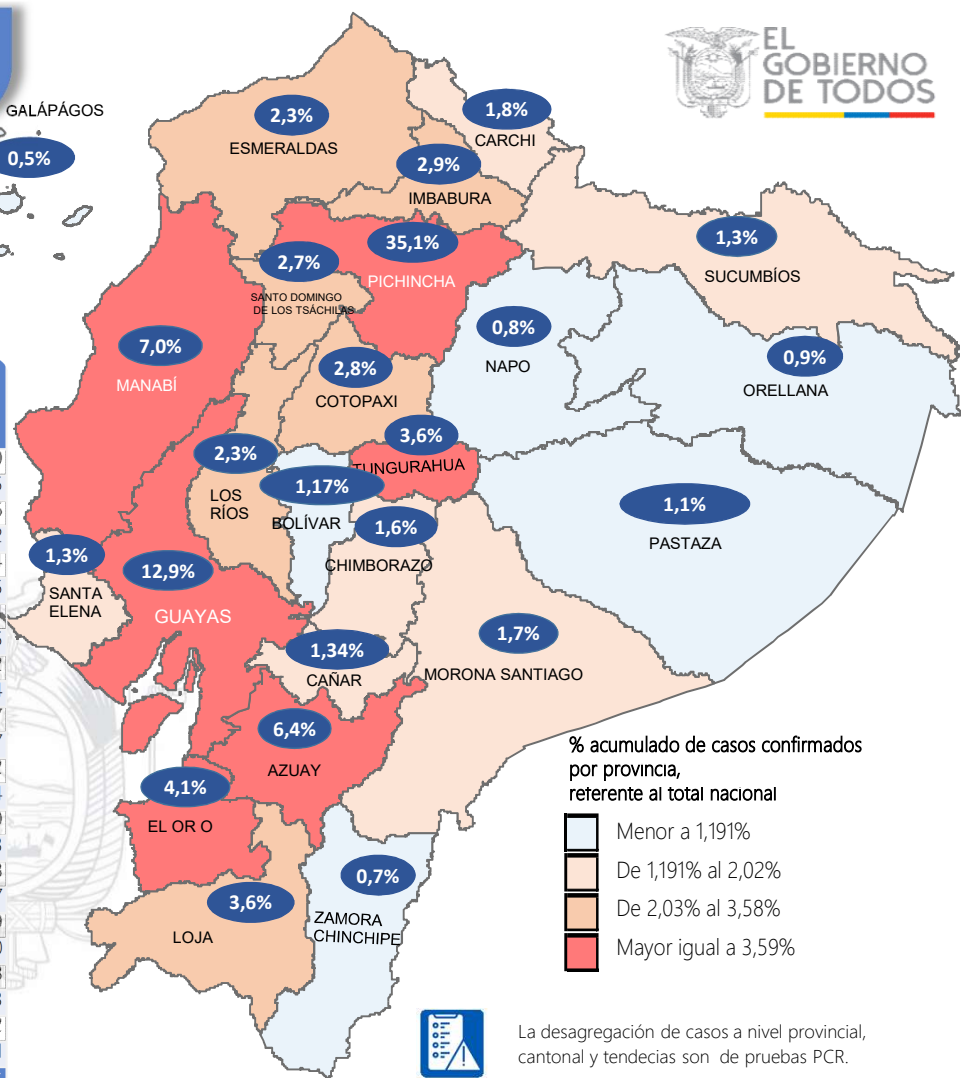
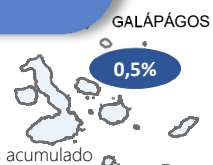


Se han tomado **810.843** muestras para RT-PCR.

Este indicador, de actualización diaria, reporta el número acumulado de las muestras tomadas para la realización de la prueba RT-PCR en los laboratorios autorizados en Ecuador. Cabe indicar que puede existir más de una muestra por persona durante el proceso diagnóstico.

Provincia	Confirmados por RT-PCR	Fallecidos confirmados por RT-PCR	Fallecidos probables
Azuay	14.681	228	20
Bolívar	2.693	73	15
Cañar	3.097	105	6
Carchi	4.149	141	2
Chimborazo	3.763	361	124
Cotopaxi	6.442	326	65
El Oro	9.425	585	211
Esmeraldas	5.205	242	55
Galápagos	1.137	6	2
Guayas	29.775	1.868	1.694
Imbabura	6.744	222	17
Loja	8.201	247	47
Los Ríos	5.352	363	242
Manabí	16.244	1.354	1.064
Morona Santiago	3.984	37	0
Napo	1.825	79	3
Orellana	2.157	53	18
Pastaza	2.459	65	17
Pichincha	81.102	2.061	289
Santa Elena	2.920	392	280
Sto. Domingo Tsách	6.340	393	118
Sucumbios	3.092	101	3
Tungurahua	8.306	353	312
Zamora Chinchipe	1.715	56	1
Total general	230.808	9.711	4.605

A fin de facilitar la lectura del indicador "casos fallecidos" y proporcionar la información desagregada por provincias se desglosa el número de fallecidos con Covid-19 confirmados por una prueba RT-PCR y los fallecidos probables con Covid-19.



La desagregación de casos a nivel provincial, cantonal y tendencias son de pruebas PCR.



532.920

Total casos descartados



26.991

Casos con alta hospitalaria



662

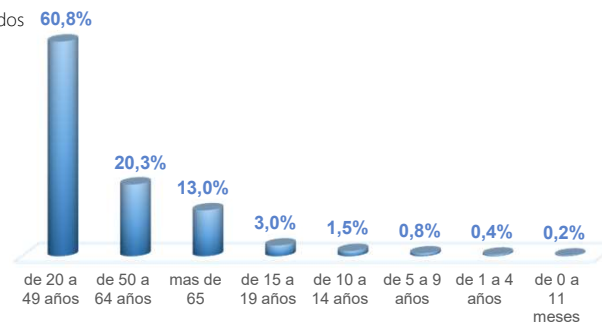
Hospitalizados estables



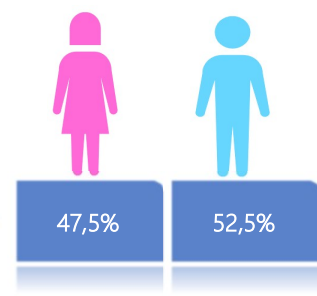
462

Hospitalizados pronóstico reservado

Casos confirmados por grupo etario

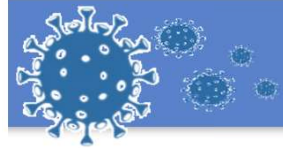


Casos confirmados por sexo



Llamadas 171, relacionadas a Covid 19	Teleconsulta	Atenciones en establecimientos de salud - MSP	Seguimiento telefónico	Seguimiento en domicilio
904.049	122.871	20.947	373.767	89.498

- Llamadas al 171 relacionadas a Covid-19: número de llamadas (acumuladas) atendidas por la plataforma 171 relacionadas a Covid-19.
- Teleconsulta: ciudadanos atendidos a través del APP SALUDEC y por un médico del 171.
- Atenciones en establecimientos de salud del MSP: citas agendadas a través del 171 en establecimientos del primer nivel de atención.
- Seguimiento telefónico: llamadas a pacientes con diagnóstico confirmado, seguidos vía telefónica en primer nivel, por un profesional del MSP.
- Seguimiento en domicilio: visitas domiciliarias a pacientes con diagnóstico confirmado, desde el primer nivel de atención, por un profesional del MSP.

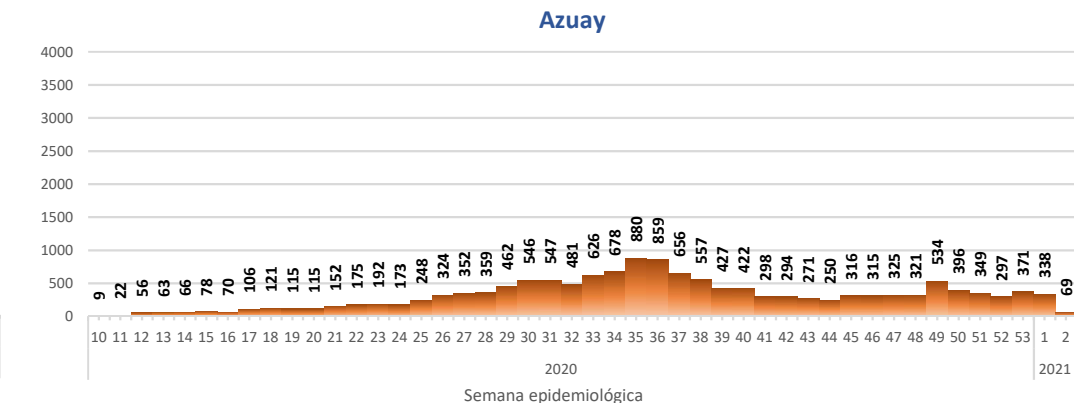
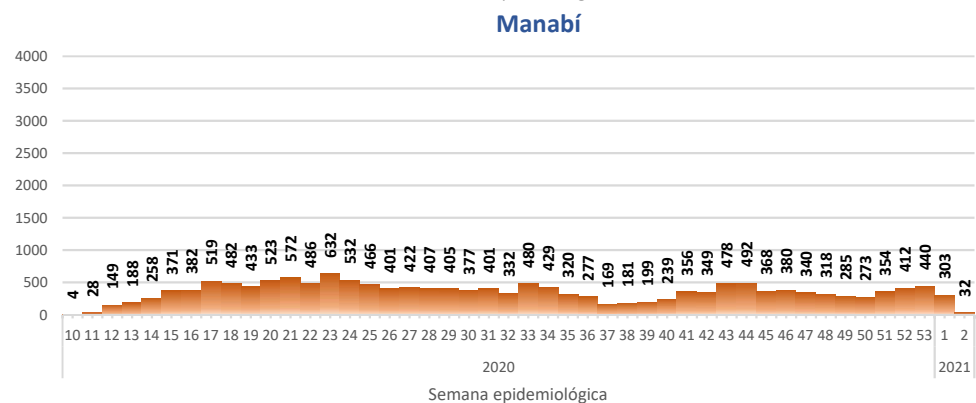
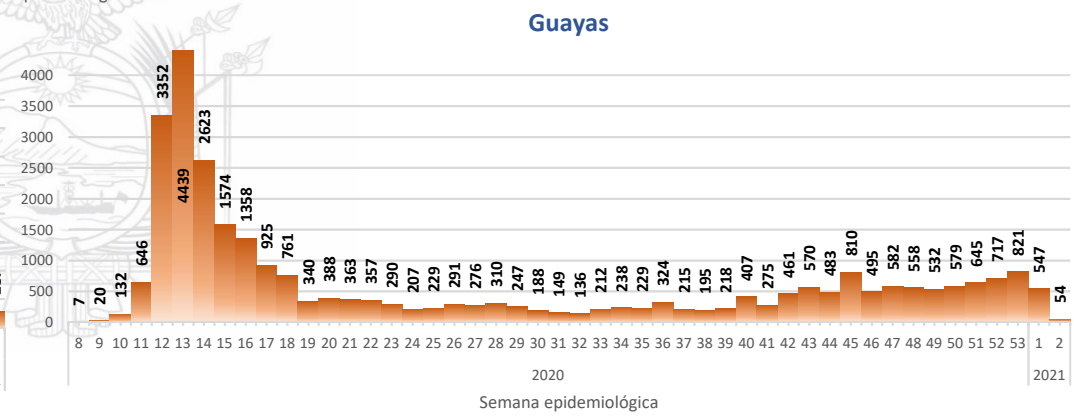
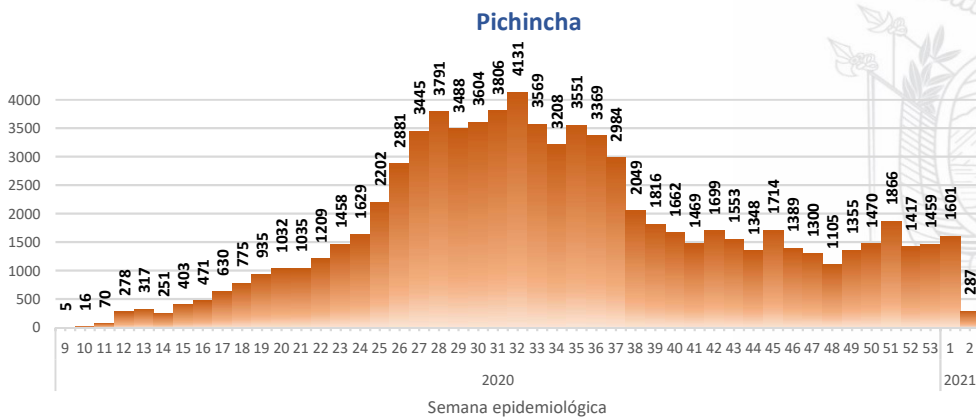
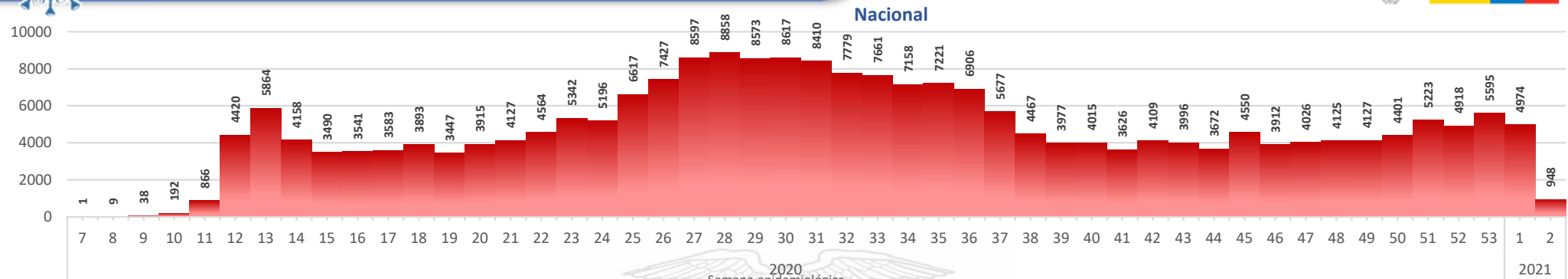


SITUACIÓN NACIONAL POR COVID-19

INFOGRAFÍA N°324

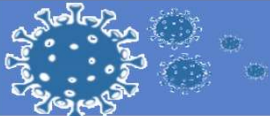
Inicio 29/02/2020- Corte 16/01/2021 08:00

CURVA EPIDEMIOLÓGICA DE CASOS COVID-19 ACUMULADOS POR SEMANA EPIDEMIOLÓGICA



Curva epidémica casos confirmados Covid-19 nos permite conocer la evolución de los casos confirmados con COVID-19 a lo largo de la pandemia, agrupados por semana epidemiológica, tomando en cuenta la fecha de inicio de síntomas.

Semana epidemiológica: Es un periodo de tiempo adoptado a nivel internacional; inicia en domingo y termina en sábado y nos permite analizar la evolución de las enfermedades o eventos, sujetos a vigilancia epidemiológica.



SITUACIÓN NACIONAL POR COVID-19
INFOGRAFÍA N°324
Inicio 29/02/2020- Corte 16/01/2021 08:00

CASOS CONFIRMADOS POR CANTÓN



Región Costa	
Provincia/Cantón	Confirmado
El Oro	9425
Arenillas	480
Huaquillas	501
Machala	5044
Pasaje	520
Santa Rosa	1003
Atahualpa	115
Zaruma	433
Portovelo	513
El Guabo	222
Balsas	62
Las Lajas	18
Marcabellí	18
Chilla	11
Piñas	485
Esmeraldas	5205
Esmeraldas	2542
Quinindé	1388
Rioverde	242
Atacames	412
Muisne	182
San Lorenzo	108
Eloy Alfaro	331
Guayas	29775
Alfredo Baquerizo Moreno	46
Balao	89
Balzar	304
Colimes	77
Daule	1161
Durán	1771
Empalme	478
Guayaquil	20841
Milagro	1286
Naranjal	425
Pedro Carbo	296
Salitre	248
Samborombón	1128
Santa Lucía	103
Playas	249
Simón Bolívar	29
San Jacinto De Yaguachi	311
Palestina	60
El Triunfo	307
Lomas De Sargentillo	69
Naranjito	198
Nobol	42
Gral. Antonio Elizalde	191
Isidro Ayora	39
Cnel. Marcelino Maridueña	27
Los Ríos	5352
Baba	102
Babahoyo	1981
Buena Fe	343
Mocache	63
Montalvo	117
Palenque	81
Puebloviejo	117
Quevedo	1209
Urdaneta	150
Ventanas	595
Vinces	283
Quinsaloma	155
Valencia	156

Manabí	16244
24 De Mayo	294
Bolívar	353
Jipijapa	741
Manta	2321
Montecristi	485
Portoviejo	5549
Rocafuerte	681
Santa Ana	448
Sucre	698
Paján	236
Jaramijó	108
Olmedo	139
Junín	272
El Carmen	586
Puerto López	329
Pichincha	179
Chone	1624
Flavio Alfaro	246
Pedernales	390
Tosagua	305
Jama	115
San Vicente	145
Santa Elena	2920
Santa Elena	1272
La Libertad	1007
Salinas	641
Sto. Domingo Tsáchilas	6340
La Concordia	894
Santo Domingo	5446
Total Región Costa	75261

Región Sierra	
Provincia/Cantón	Confirmado
Azuay	14681
Camilo Ponce Enríquez	208
Cuenca	11746
Gualaceo	654
Santa Isabel	363
El Pan	92
Nabón	80
Paute	734
Sígsig	196
Sevilla De Oro	167
San Fernando	25
Guachapala	109
Girón	151
Pucara	22
Chordeleg	114
Oña	20
Bolívar	2693
Chillanes	114
Chimbo	172
Guaranda	1459
San Miguel	204
Echeandía	299
Caluma	286
Las Navas	159

Cañar	3097
Azogues	1620
Déleg	36
La Troncal	491
El Tambo	165
Biblián	176
Suscal	27
Cañar	582
Carchi	4149
Bolívar	262
Tulcán	2335
Montúfar	585
Mira	408
San Pedro De Huaca	225
Espejo	334
Chimborazo	3763
Colta	155
Riobamba	2583
Cumandá	126
Guano	202
Chambo	50
Guamote	92
Alausí	293
Chunchi	131
Pallatanga	47
Penipe	84
Cotopaxi	6442
Pangua	154
Pujilí	666
Salcedo	1501
La Maná	278
Latacunga	2987
Sigchos	273
Saquisilí	583
Imbabura	6744
Ibarra	3416
Otavalo	1313
Cotacachi	808
Antonio Ante	767
Pimampiro	200
San Miguel De Urququí	240
Loja	8201
Calvas	190
Célica	122
Loja	6062
Macará	520
Catamayo	286
Gonzanamá	59
Olmedo	19
Pindal	107
Saraguro	221
Chaguarpamba	37
Zapotillo	62
Paltas	286
Quilanga	11
Sozoranga	55
Espíndola	63
Puyango	101
Pichincha	81102
Mejía	1606
Pedro Vicente Maldonado	181
Quito	74837
San Miguel De Los Bancos	204
Pedro Moncayo	219
Cayambe	907
Puerto Quito	176
Rumiñahui	2972

Tungurahua	8306
Ambato	5672
San Pedro De Pelileo	916
Santiago De Pillaro	222
Quero	94
Cevallos	43
Mocha	35
Tisaleo	53
Patate	230
Baños De Agua Santa	1041
Total Región Sierra	139178

Región Amazónica	
Provincia/Cantón	Confirmado
Morona Santiago	3984
Gualaquiza	560
Morona	1599
Sucúa	508
Palora	281
Taisha	206
Limón Indanza	219
Santiago	250
Tiwintza	55
Pablo Sexto	61
Logroño	135
Huamboya	74
San Juan Bosco	36
Napo	1825
El Chaco	279
Quijos	197
Tena	1083
Archidona	242
Carlos Julio Arosemena Tola	24
Orellana	2157
Orellana	1390
La Joya De Los Sachas	347
Loreto	75
Aguarico	345
Pastaza	2459
Pastaza	1617
Mera	599
Santa Clara	125
Arajuno	118
Sucumbíos	3092
Cuyabeno	152
Lago Agrio	1780
Shushufindi	684
Putumayo	121
Sucumbíos	46
Cascales	124
Gonzalo Pizarro	185
Zamora Chinchipe	1715
Chinchipe	102
Nangaritza	50
Yantzaza	487
Zamora	589
Paquisha	74
El Pangui	175
Centinelas Del Cóndor	127
Yacuambi	85
Palanda	26
Total Región Amazónica	15232

Región Insular	
Provincia/Cantón	Confirmado
Galápagos	1137
San Cristóbal	172
Isabela	317
Santa Cruz	648
Total general	1137