

SITUACIÓN NACIONAL POR COVID-19

INFOGRAFÍA N°355

Inicio 29/02/2020- Corte 16/02/2021 08:00



268.073

Casos confirmados con pruebas PCR



230.377

*Pacientes recuperados

* **86,21%** pacientes recuperados respecto a confirmados PCR
Los pacientes recuperados son aquellos que han sido ingresado al sistema de vigilancia con al menos una prueba RT-PCR positivo, han pasado al menos 29 días desde la fecha de inicio de síntomas y están vivos. Este indicador se mostrará acumulado semanalmente cada domingo.



*Detalle de fallecidos

Confirmados	Probables	Total
10.669	4.723	15.392

***Fallecidos por Covid-19:** corresponde a los fallecidos confirmados con una prueba RT-PCR positiva, fallecidos probables que son las personas con síntomas, otras pruebas de laboratorio o imagen relacionados a Covid-19, sin una prueba RT-PCR.

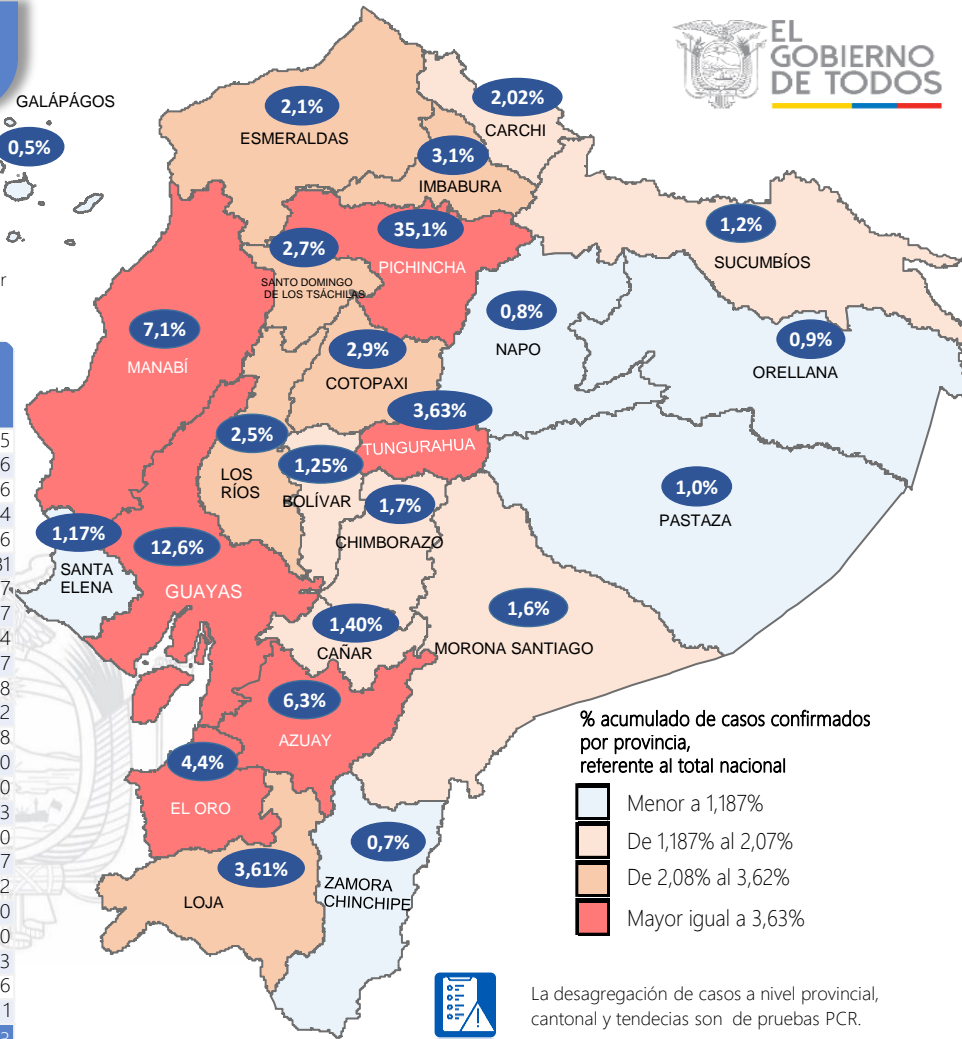


Se han tomado **948.354** muestras para RT-PCR.

Este indicador, de actualización diaria, reporta el número acumulado de las muestras tomadas para la realización de la prueba RT-PCR en los laboratorios autorizados en Ecuador. Cabe indicar que puede existir más de una muestra por persona durante el proceso diagnóstico.

Provincia	Confirmados por RT-PCR	Fallecidos confirmados por RT-PCR	Fallecidos probables
Azuay	16.776	297	25
Bolívar	3.358	76	16
Cañar	3.749	110	6
Carchi	5.414	176	4
Chimborazo	4.594	392	126
Cotopaxi	7.650	363	81
El Oro	11.716	697	217
Esmeraldas	5.763	260	57
Galápagos	1.284	8	4
Guayas	33.858	2.048	1.707
Imbabura	8.189	246	18
Loja	9.672	280	52
Los Ríos	6.683	375	248
Manabí	18.985	1.511	1.080
Morona Santiago	4.303	41	0
Napo	2.064	80	3
Orellana	2.283	58	20
Pastaza	2.566	67	17
Pichincha	93.961	2.153	312
Santa Elena	3.139	410	280
Sto. Domingo Tsác	7.162	432	120
Sucumbios	3.312	108	3
Tungurahua	9.738	423	326
Zamora Chinchipe	1.854	58	1
Total general	268.073	10.669	4.723

A fin de facilitar la lectura del indicador "casos fallecidos" y proporcionar la información desagregada por provincias se desglosa el número de fallecidos con Covid-19 confirmados por una prueba RT-PCR y los fallecidos probables con Covid-19.



La desagregación de casos a nivel provincial, cantonal y tendencias son de pruebas PCR.



629.278

Total casos descartados



30.439

Casos con alta hospitalaria



753

Hospitalizados estables



496

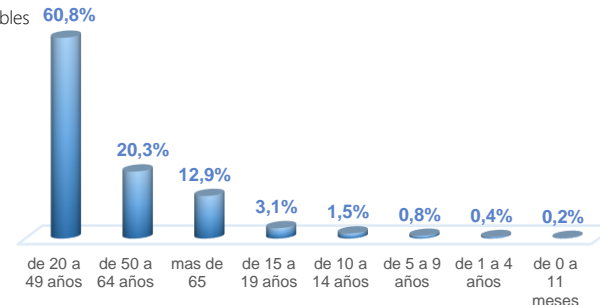
Hospitalizados pronóstico reservado



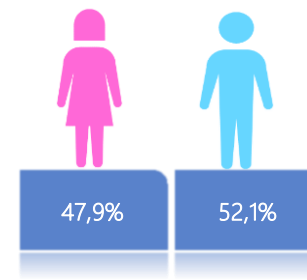
Llamadas 171, relacionadas a Covid 19	Teleconsulta	Atenciones en establecimientos de salud - MSP	Seguimiento telefónico	Seguimiento en domicilio
930.422	128.081	22.907	401.252	99.324

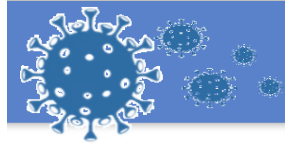
- Llamadas al 171 relacionadas a Covid-19: número de llamadas (acumuladas) atendidas por la plataforma 171 relacionadas a Covid-19.
- Teleconsulta: ciudadanos atendidos a través del APP SALUDEc y por un médico del 171.
- Atenciones en establecimientos de salud del MSP: citas agendadas a través del 171 en establecimientos del primer nivel de atención.
- Seguimiento telefónico: llamadas a pacientes con diagnóstico confirmado, seguidos vía telefónica en primer nivel, por un profesional del MSP.
- Seguimiento en domicilio: visitas domiciliarias a pacientes con diagnóstico confirmado, desde el primer nivel de atención, por un profesional del MSP.

Casos confirmados por grupo etario



Casos confirmados por sexo



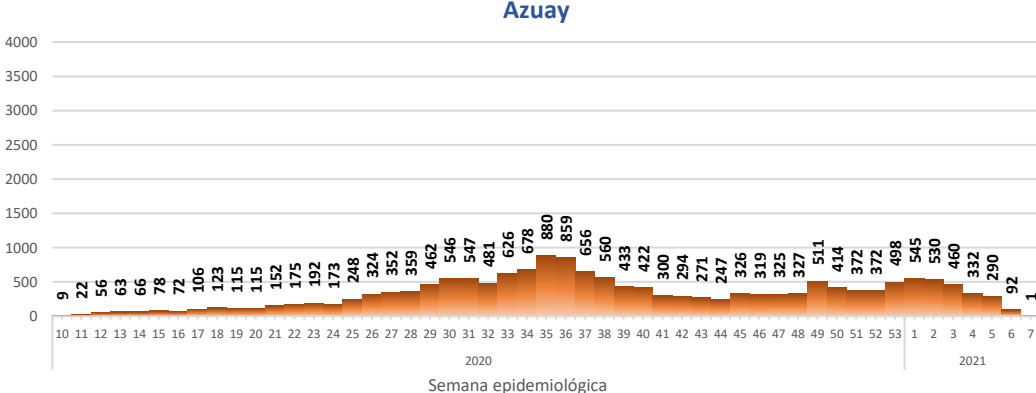
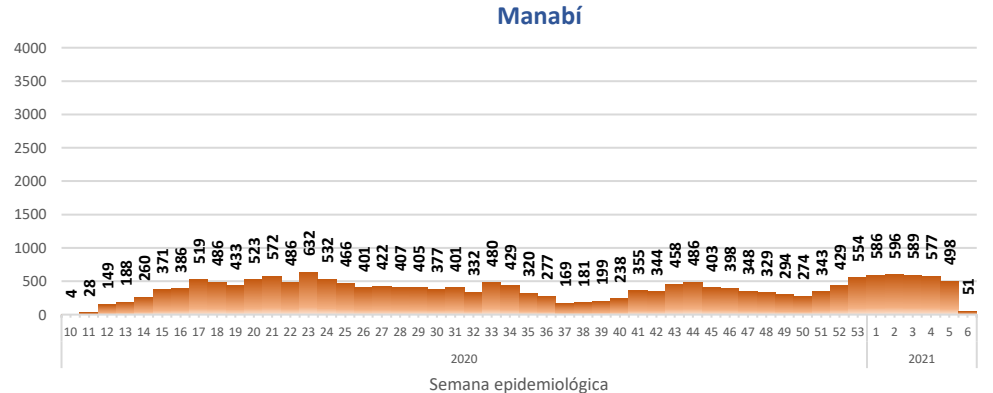
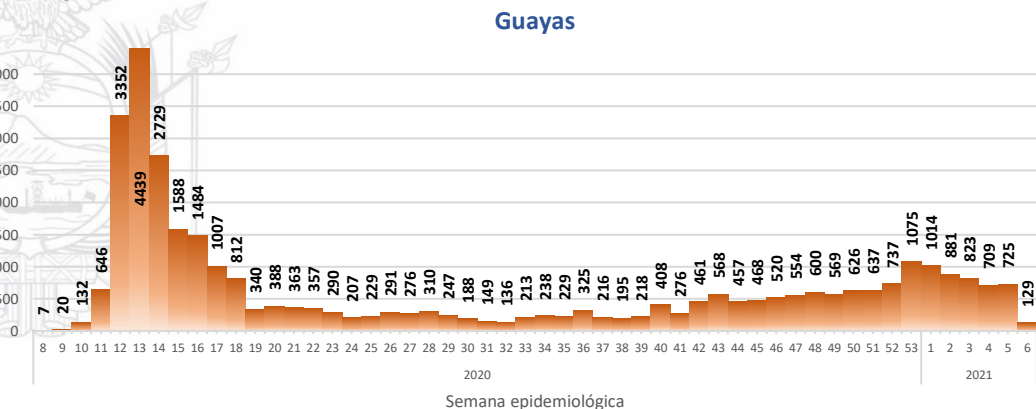
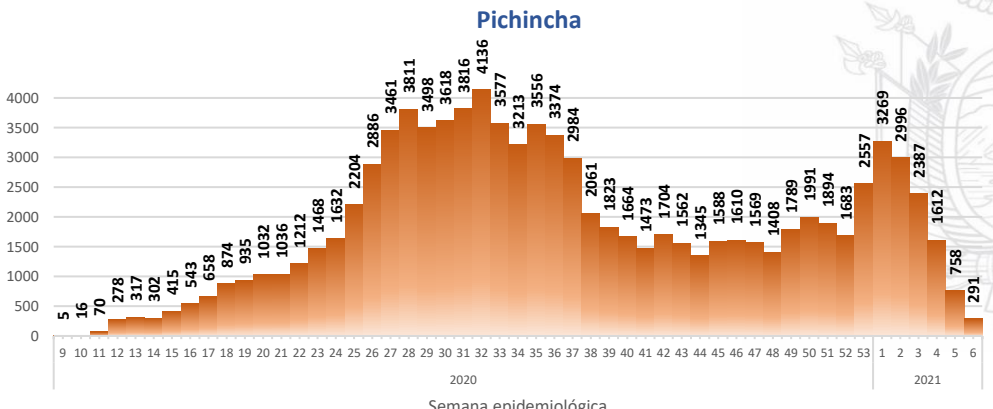


SITUACIÓN NACIONAL POR COVID-19

INFOGRAFÍA N°355

Inicio 29/02/2020- Corte 16/02/2021 08:00

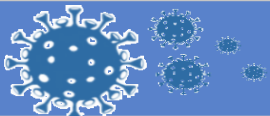
CURVA EPIDEMIOLÓGICA DE CASOS COVID-19 ACUMULADOS POR SEMANA EPIDEMIOLÓGICA



Curva epidémica casos confirmados Covid-19 nos permite conocer la evolución de los casos confirmados con COVID-19 a lo largo de la pandemia, agrupados por semana epidemiológica, tomando en cuenta la fecha de inicio de síntomas.

Semana epidemiológica: Es un periodo de tiempo adoptado a nivel internacional; inicia en domingo y termina en sábado y nos permite analizar la evolución de las enfermedades o eventos, sujetos a vigilancia epidemiológica.





SITUACIÓN NACIONAL POR COVID-19
INFOGRAFÍA N°355
Inicio 29/02/2020- Corte 16/02/2021 08:00

CASOS CONFIRMADOS POR CANTÓN



Región Costa	
Provincia/Cantón	Confirmado
El Oro	11716
Arenillas	530
Huaquillas	593
Machala	6265
Pasaje	771
Santa Rosa	1192
Atahualpa	168
Zaruma	532
Portovelo	547
El Guabo	286
Balsas	92
Las Lajas	25
Marcabelfi	42
Chilla	13
Piñas	660
Esmeraldas	5763
Esmeraldas	2868
Quinindé	1534
Rioverde	247
Atacames	459
Muisne	189
San Lorenzo	125
Eloy Alfaro	341
Guayas	33858
Alfredo Baquerizo Moreno	65
Balao	118
Balzar	342
Colimes	102
Daule	1236
Durán	2021
Empalme	569
Guayaquil	23254
Milagro	1789
Naranjal	560
Pedro Carbo	377
Salitre	307
Samborondón	1189
Santa Lucía	109
Playas	298
Simón Bolívar	37
San Jacinto De Yaguachi	360
Palestina	74
El Triunfo	370
Lomas De Sargentillo	77
Naranjito	242
Nobol	42
Gral. Antonio Elizalde	236
Isidro Ayora	42
Cnel. Marcelino Maridueña	42
Los Ríos	6683
Baba	139
Babahoyo	2387
Buena Fe	451
Mocache	83
Montalvo	198
Palenque	117
Pueblviejo	143
Quevedo	1444
Urdaneta	191
Ventanas	673
Vinces	380
Quinsaloma	186
Valencia	291

Manabí	18985
24 De Mayo	384
Bolívar	400
Jipijapa	947
Manta	2714
Montecristi	538
Portoviejo	6524
Rocafuerte	856
Santa Ana	536
Sucre	796
Paján	273
Jaramijó	123
Olmedo	195
Junín	300
El Carmen	650
Puerto López	356
Pichincha	238
Chone	1827
Flavio Alfaro	264
Pedernales	413
Tosagua	357
Jama	134
San Vicente	160
Santa Elena	3139
Santa Elena	1367
La Libertad	1072
Salinas	700
Sto. Domingo Tsáchilas	7162
La Concordia	997
Santo Domingo	6165
Total Región Costa	87306

Región Sierra	
Provincia/Cantón	Confirmado
Azuay	16776
Camilo Ponce Enríquez	264
Cuenca	13329
Gualaceo	722
Santa Isabel	459
El Pan	96
Nabón	95
Paute	801
Sígsig	213
Sevilla De Oro	206
San Fernando	54
Guachapala	149
Girón	187
Pucara	43
Chordeleg	135
Oña	23
Bolívar	3358
Chillanes	155
Chimbo	216
Guaranda	1686
San Miguel	326
Echeandía	379
Caluma	391
Las Navas	205

Cañar	3749
Azogues	2008
Déleg	53
La Troncal	543
El Tambo	181
Biblián	226
Suscal	35
Cañar	703
Carchi	5414
Bolívar	353
Tulcán	2930
Montúfar	837
Mira	491
San Pedro De Huaca	325
Espejo	478
Chimborazo	4594
Colta	179
Riobamba	3117
Cumandá	166
Guano	256
Chambo	75
Guamote	112
Alausí	362
Chunchi	161
Pallatanga	65
Penipe	101
Cotopaxi	7650
Pangua	205
Pujilí	840
Salcedo	1849
La Maná	361
Latacunga	3440
Sigchos	332
Saquisilí	623
Imbabura	8189
Ibarra	4149
Otavalo	1633
Cotacachi	933
Antonio Ante	942
Pimampiro	233
San Miguel De Urcuquí	299
Loja	9672
Calvas	237
Célica	128
Loja	7161
Macará	540
Catamayo	337
Gonzanamá	70
Olmedo	20
Pindal	109
Saraguro	286
Chaguarpamba	46
Zapotillo	103
Paltas	362
Quilanga	18
Sozoranga	59
Espíndola	82
Puyango	114
Pichincha	93961
Mejía	1879
Pedro Vicente Maldonado	219
Quito	86763
San Miguel De Los Bancos	298
Pedro Moncayo	255
Cayambe	1042
Puerto Quito	197
Rumiñahui	3308

Tungurahua	9738
Ambato	6683
San Pedro De Pelileo	1087
Santiago De Pillaro	273
Quero	128
Cevallos	65
Mocha	46
Tisaleo	75
Patate	259
Baños De Agua Santa	1122
Total Región Sierra	163101

Región Amazónica	
Provincia/Cantón	Confirmado
Morona Santiago	4303
Gualaquiza	607
Morona	1707
Sucúa	540
Palora	338
Taisha	210
Limón Indanza	246
Santiago	260
Tiwintza	55
Pablo Sexto	62
Logroño	142
Huamboya	77
San Juan Bosco	59
Napo	2064
El Chaco	323
Quijos	225
Tena	1222
Archidona	270
Carlos Julio Arosemena Tola	24
Orellana	2283
Orellana	1462
La Joya De Los Sachas	397
Loreto	78
Aguarico	346
Pastaza	2566
Pastaza	1693
Mera	626
Santa Clara	126
Arajuno	121
Sucumbíos	3312
Cuyabeno	155
Lago Agrio	1858
Shushufindi	744
Putumayo	141
Sucumbíos	85
Cascales	127
Gonzalo Pizarro	202
Zamora Chinchipe	1854
Chinchipe	117
Nangaritza	51
Yantzaza	516
Zamora	647
Paquisha	79
El Pangui	186
Centinela Del Cóndor	130
Yacuambi	86
Palanda	42
Total Región Amazónica	16382

Región Insular	
Provincia/Cantón	Confirmado
Galápagos	1284
San Cristóbal	221
Isabela	326
Santa Cruz	737
Total general	1284