

# SITUACIÓN NACIONAL POR COVID-19

## INFOGRAFÍA N°444

Inicio 29/02/2020- Corte 16/05/2021 08:00



**410.129**

Casos confirmados con pruebas PCR

**354.499**

\*Pacientes recuperados

\* **86,44%** pacientes recuperados respecto a confirmados PCR

Los **pacientes recuperados** son aquellos que han sido ingresado al sistema de vigilancia con al menos una prueba RT-PCR positivo, han pasado al menos 29 días desde la fecha de inicio de síntomas y están vivos. Este indicador se mostrará acumulado semanalmente cada domingo.

**\*Detalle de fallecidos**

Confirmados	Probables	Total
<b>14.415</b>	<b>5.284</b>	<b>19.699</b>

\***Fallecidos por Covid-19:** corresponde a los fallecidos confirmados con una prueba RT-PCR positiva , fallecidos probables que son las personas con síntomas, otras pruebas de laboratorio o imagen relacionados a Covid-19, sin una prueba RT-PCR.

**904.470**

Total casos descartados

**43.136**

Casos con alta hospitalaria

**1.292**

Hospitalizados estables

**587**

Hospitalizados pronóstico reservado

Llamadas 171, relacionadas a Covid 19	Teleconsulta	Atenciones en establecimientos de salud - MSP	Seguimiento telefónico	Seguimiento en domicilio
1.933.863	137.182	26.837	467.458	128.027

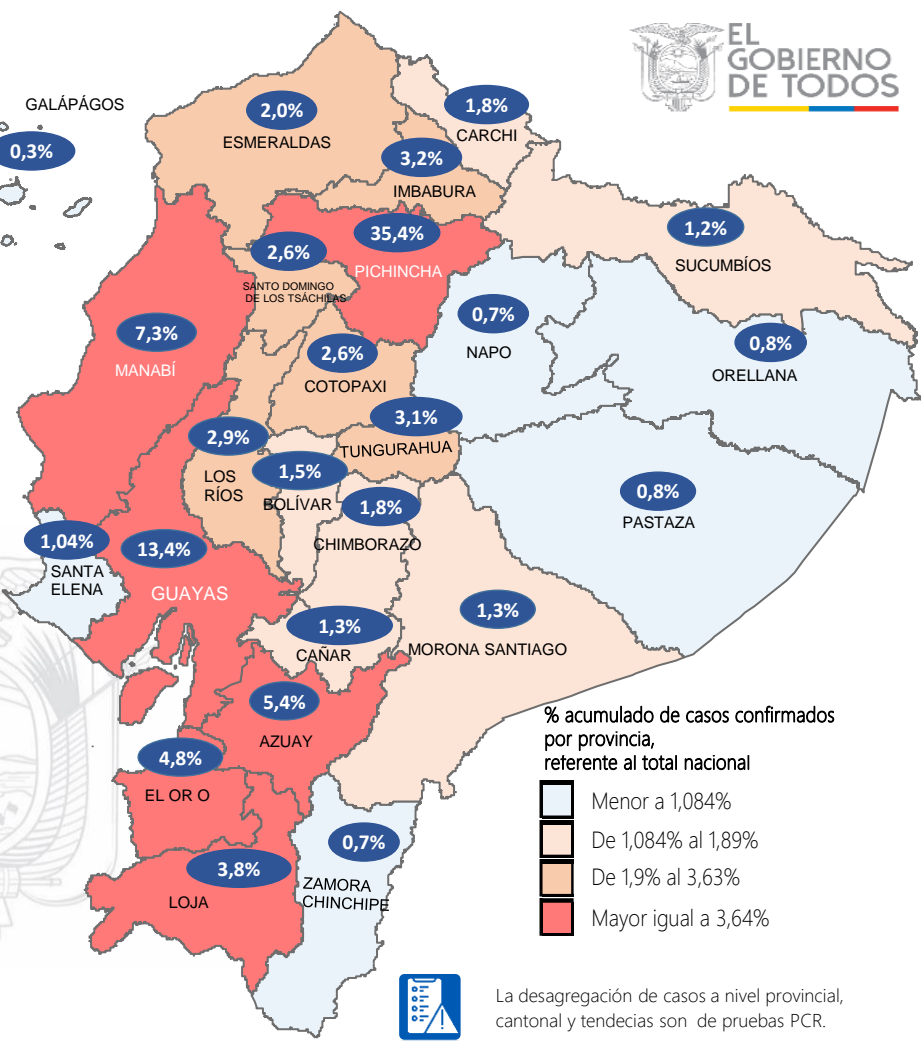
- Llamadas al 171 relacionadas a Covid-19: número de llamadas (acumuladas) atendidas por la plataforma 171 relacionadas a Covid-19.
- Teleconsulta: ciudadanos atendidos a través del APP SALUDEc y por un médico del 171.
- Atenciones en establecimientos de salud del MSP: citas agendadas a través del 171 en establecimientos del primer nivel de atención.
- Seguimiento telefónico: llamadas a pacientes con diagnóstico confirmado, seguidos vía telefónica en primer nivel, por un profesional del MSP.
- Seguimiento en domicilio: visitas domiciliarias a pacientes con diagnóstico confirmado, desde el primer nivel de atención, por un profesional del MSP.

**Se han tomado 1.368.816 muestras para RT-PCR.**

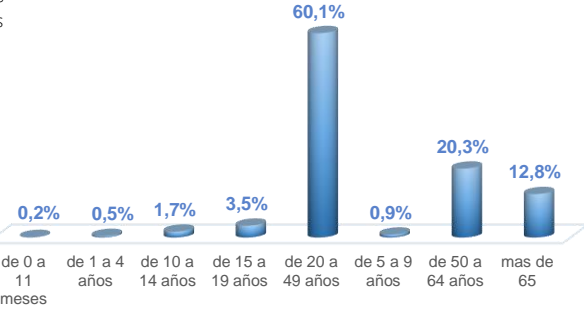
Este indicador, de actualización diaria, reporta el número acumulado de las muestras tomadas para la realización de la prueba RT-PCR en los laboratorios autorizados en Ecuador. Cabe indicar que puede existir más de una muestra por persona durante el proceso diagnóstico.

Provincia	Confirmados por RT-PCR	Fallecidos confirmados por RT-PCR	Fallecidos probables
Azuay	22.278	468	37
Bolívar	6.253	105	22
Carchi	7.519	255	3
Cañar	5.447	132	11
Chimborazo	7.501	508	134
Cotopaxi	10.748	466	108
El Oro	19.789	999	249
Esmeraldas	8.103	371	82
Galápagos	1.433	10	10
Guayas	55.149	2.485	1.771
Imbabura	12.977	375	23
Loja	15.597	520	139
Los Ríos	11.897	453	360
Manabí	30.113	2.311	1.165
Morona Santiago	5.520	56	6
Napo	3.055	100	4
Orellana	3.081	79	22
Pastaza	3.080	82	19
Pichincha	145.035	2.873	354
Santa Elena	4.264	413	281
Sto. Domingo Tsáchilas	10.767	633	138
Sucumbios	4.998	165	7
Tungurahua	12.794	464	334
Zamora Chinchipe	2.731	92	5
<b>Total</b>	<b>410.129</b>	<b>14.415</b>	<b>5.284</b>


A fin de facilitar la lectura del indicador "casos fallecidos" y proporcionar la información desagregada por provincias se desglosa el número de fallecidos con Covid-19 confirmados por una prueba RT-PCR y los fallecidos probables con Covid-19.




Casos confirmados por grupo etario

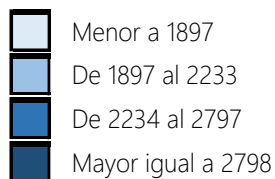
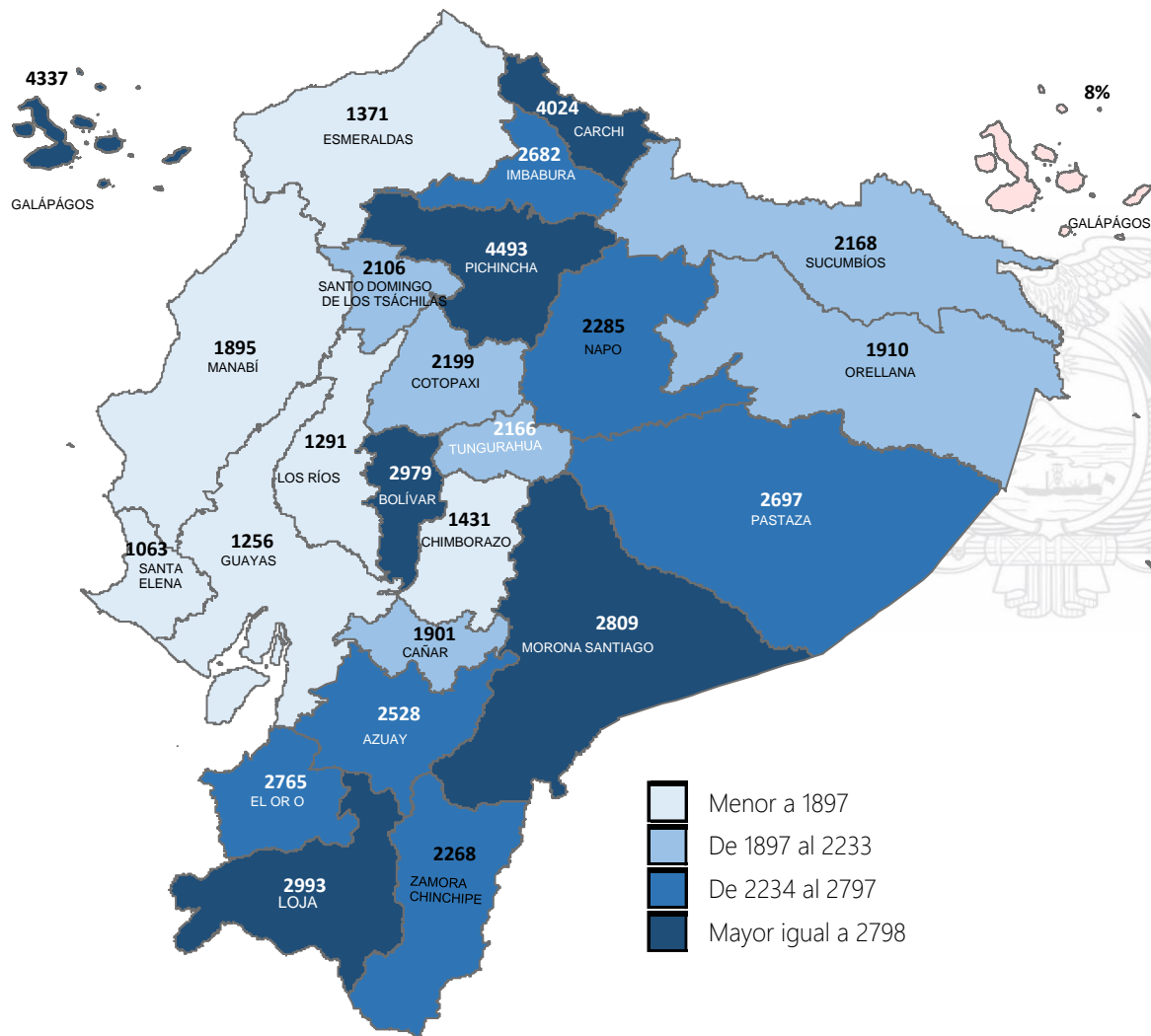


Casos confirmados por sexo

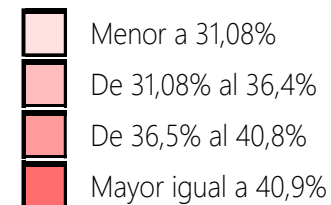
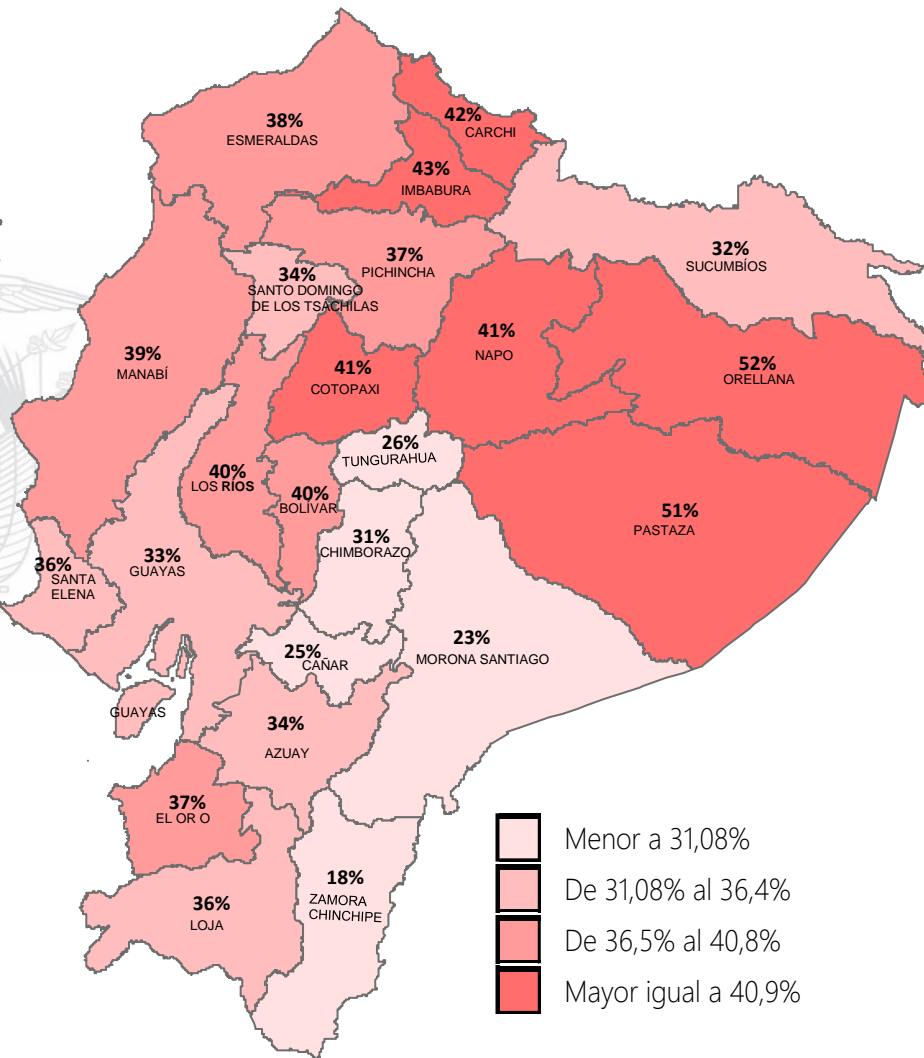




Tasa de incidencia acumulada de casos COVID-19 por cada 100.000 habitantes



Porcentaje de positividad de pruebas RT-PCR en las últimas cuatro semanas epidemiológicas

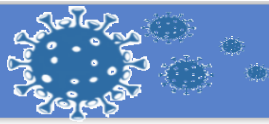


La tasa de incidencia acumulada de casos COVID-19 se define como el número de casos confirmados que se presentan por cada 100.000 habitantes, en cada provincia. Se considera la población INEC proyectada al

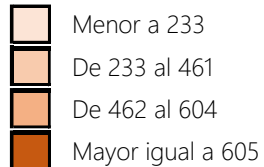
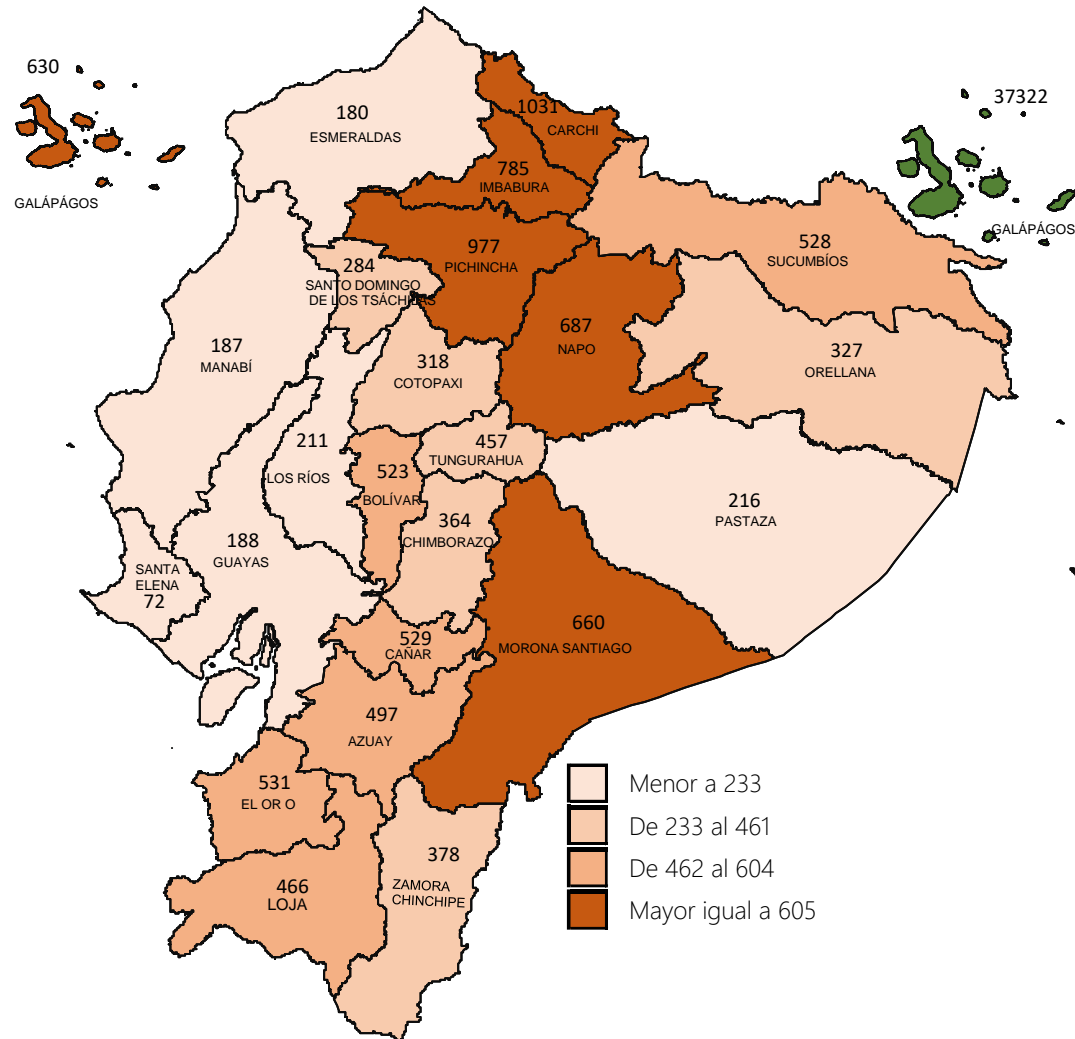


Tasa de positividad: Es el número de resultados positivos de las pruebas RT-PCR del total de muestras con resultado, expresado en porcentaje.

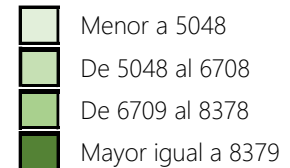
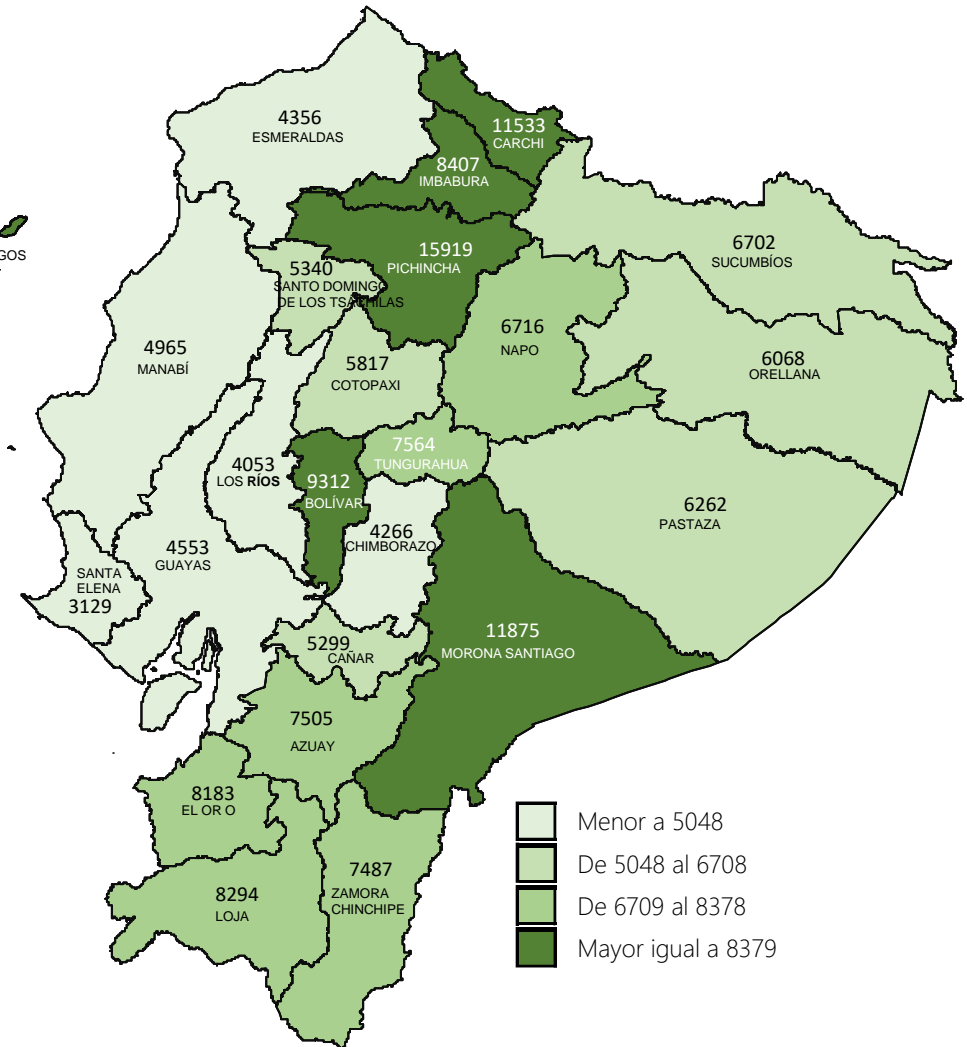
Esta información se actualizará los días domingo, al cierre de la semana epidemiológica.



Tasa de cobertura de pruebas RT-PCR 4 últimas semanas epidemiológicas



Tasa de cobertura de pruebas RT-PCR acumulada



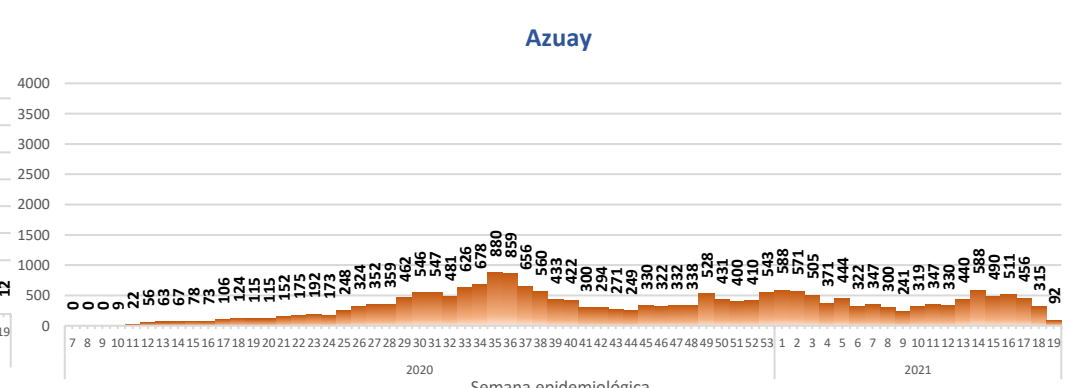
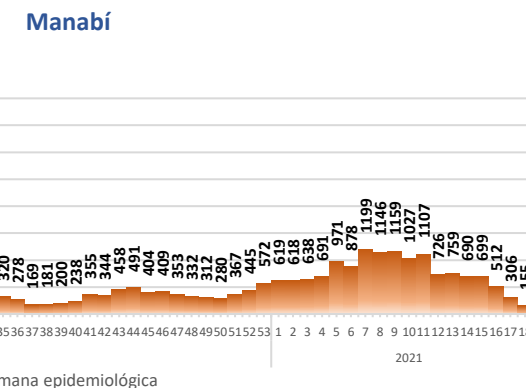
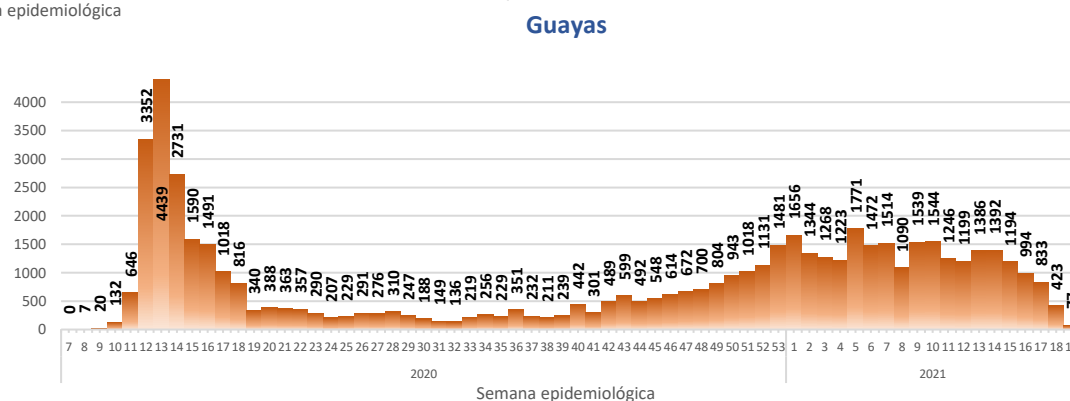
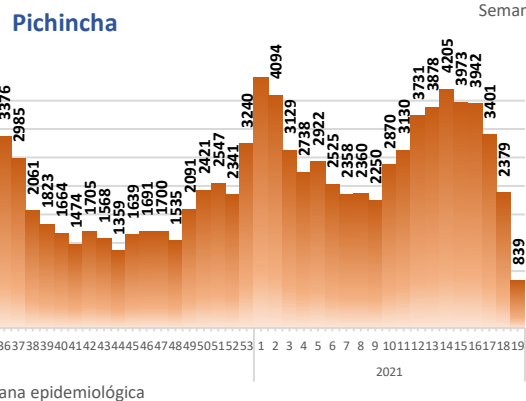
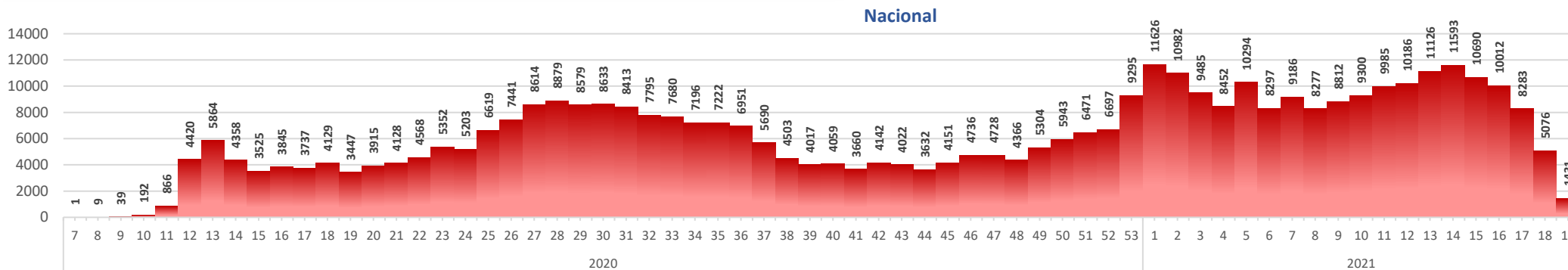
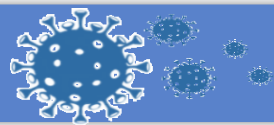
Tasa de cobertura de pruebas RT-PCR 4 últimas semanas epidemiológicas:

Es el número pruebas RT-PCR realizadas en las últimas 4 semanas epidemiológicas, dividido para el total de la población de la Provincia y multiplicado por 100.000 habitantes.



Tasa de cobertura de pruebas RT-PCR acumulada:

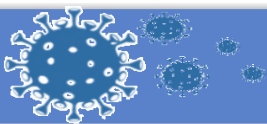
Es el número pruebas RT-PCR realizadas acumulado desde el inicio de la Pandemia en el Ecuador hasta la última semana epidemiológica, dividido para el total de la población de la Provincia y multiplicado por 100.000 habitantes.



Curva epidemiológica de casos confirmados Covid-19, nos permite conocer la evolución de los casos confirmados con COVID-19 a lo largo de la pandemia, agrupados por semana epidemiológica, tomando en cuenta la fecha de inicio de síntomas.

Semana epidemiológica: Es un periodo de tiempo adoptado a nivel internacional; inicia en domingo y termina en sábado y nos permite analizar la evolución de las enfermedades o eventos, sujetos a vigilancia epidemiológica.





SITUACIÓN NACIONAL POR COVID-19  
INFOGRAFÍA N°444

Inicio 29/02/2020- Corte 16/05/2021 08:00

CASOS CONFIRMADOS POR CANTÓN



Región Costa	
Provincia/Cantón	Confirmado
<b>El Oro</b>	<b>19789</b>
Arenillas	707
Atahualpa	365
Balsas	269
Chilla	23
El Guabo	536
Huaquillas	929
Las Lajas	78
Machala	9733
Marcabellí	173
Pasaje	1510
Piñas	1216
Portovelo	885
Santa Rosa	2307
Zaruma	1058
<b>Esmeraldas</b>	<b>8103</b>
Atacames	585
Eloy Alfaro	385
Esmeraldas	4590
Muisne	212
Quinindé	1822
Rioverde	314
San Lorenzo	195
<b>Guayas</b>	<b>55149</b>
Alfredo Baquerizo Moreno	133
Balao	263
Balzar	650
Colimes	238
Crmel, Marcelino Maridueña	80
Daule	1751
Duran	3152
El Triunfo	705
Empalme	1109
Gral. Antonio Elizalde	499
Guayaquil	36757
Isidro Ayora	121
Lomas De Sargentillo	134
Milagro	3130
Naranjal	1262
Naranjito	416
Nobol	86
Palestina	128
Pedro Carbo	825
Playas	523
Salitre	697
Samborondón	1681
San Jacinto De Yaguachi	526
Santa Lucía	151
Simón Bolívar	132
<b>Los Ríos</b>	<b>11897</b>
Baba	328
Babahoyo	3635
Buena Fe	706
Mocache	142
Montalvo	464
Palenque	347
Puebloviejo	329
Quevedo	2459
Quinsaloma	338
Urdaneta	483
Valencia	509
Ventanas	1297
Vinces	860

<b>Manabí</b>	<b>30113</b>
24 De Mayo	827
Bolívar	715
Chone	3172
El Carmen	955
Flavio Alfaro	405
Jama	191
Jaramijó	207
Jipijapa	1603
Junín	449
Manta	3992
Montecristi	742
Olmedo	406
Paján	501
Pedernales	551
Pichincha	516
Portoviejo	10020
Puerto López	440
Rocafuerte	1334
San Vicente	297
Santa Ana	1001
Sucre	1200
Tosagua	589
<b>Santa Elena</b>	<b>4264</b>
La Libertad	1422
Salinas	1012
Santa Elena	1830
<b>Santo Domingo De Los Tsáchilas</b>	<b>10767</b>
La Concordia	1237
Santo Domingo	9530
<b>Total general</b>	<b>140082</b>

Región Sierra	
Provincia/Cantón	Confirmado
<b>Azuay</b>	<b>22278</b>
Camilo Ponce Enríquez	467
Chordeleg	171
Cuenca	17304
El Pan	132
Girón	286
Guachapala	229
Gualaceo	921
Nabón	149
Oña	32
Paute	1055
Pucara	104
San Fernando	91
Santa Isabel	738
Sevilla De Oro	288
Sigsig	311
<b>Bolívar</b>	<b>6253</b>
Caluma	840
Chillanes	434
Chimbo	420
Echeandía	864
Guaranda	2555
Las Naves	404
San Miguel	736

<b>Cañar</b>	<b>5447</b>
Azogues	2688
Biblián	326
Cañar	1056
Déleg	73
El Tambo	309
La Troncal	943
Suscal	52
<b>Carchi</b>	<b>7519</b>
Bolívar	530
Espejo	669
Mira	672
Montufar	1224
San Pedro De Huaca	474
Tulcán	3950
<b>Chimborazo</b>	<b>7501</b>
Alausi	568
Chambo	140
Chunchi	222
Colta	276
Cumandá	304
Guamote	150
Guano	481
Pallatanga	139
Penipe	120
Riobamba	5101
<b>Cotopaxi</b>	<b>10748</b>
La Mana	567
Latacunga	4866
Pangua	316
Pujilí	1228
Salcedo	2645
Saquisilí	718
Sigchos	408
<b>Imbabura</b>	<b>12977</b>
Antonio Ante	1406
Cotacachi	1414
Ibarra	6757
Otavalo	2544
Pimampiro	343
San Miguel De Urcuquí	513
<b>Loja</b>	<b>15597</b>
Calvas	618
Catamayo	609
Célica	271
Chaguarpamba	70
Espíndola	243
Gonzanama	172
Loja	10820
Macara	904
Olmedo	46
Paltas	694
Pindal	153
Puyango	164
Quilanga	72
Saraguro	470
Sozoranga	90
Zapotillo	201
<b>Pichincha</b>	<b>145035</b>
Cayambe	1491
Mejía	3087
Pedro Moncayo	356
Pedro Vicente Maldonado	346
Puerto Quito	363
Quito	134023
Rumiñahui	4810
San Miguel De Los Bancos	559

<b>Tungurahua</b>	<b>12794</b>
Ambato	9142
Baños De Agua Santa	1284
Cevallos	110
Mocha	69
Patate	302
Quero	176
San Pedro De Pelileo	1228
Santiago De Pillaro	384
Tisaleo	99
<b>Total General</b>	<b>246149</b>

Región Amazónica	
Provincia/Cantón	Confirmado
<b>Morona Santiago</b>	<b>5520</b>
Gualaquiza	919
Huamboya	91
Limón Indanza	313
Logroño	149
Morona	2281
Pablo Sexto	73
Palora	374
San Juan Bosco	92
Santiago	273
Sucúa	673
Taisha	212
Tiwintza	70
<b>Napo</b>	<b>3055</b>
Archidona	386
Carlos Julio Arosemena Tola	39
El Chaco	432
Quijos	336
Tena	1862
<b>Orellana</b>	<b>3081</b>
Aguarico	378
La Joya De Los Sachas	550
Loreto	116
Orellana	2037
<b>Pastaza</b>	<b>3080</b>
Arajuno	129
Mera	733
Pastaza	2079
Santa Clara	139
<b>Sucumbíos</b>	<b>4998</b>
Cascales	238
Cuyabeno	258
Gonzalo Pizarro	270
Lago Agrio	2719
Putumayo	210
Shushufindi	1165
Sucumbíos	138
<b>Zamora Chinchipe</b>	<b>2731</b>
Centinela Del Cóndor	198
Chinchipe	371
El Pangui	264
Nangaritza	69
Palanda	129
Paquisha	101
Yacuambi	102
Yantzaza	628
Zamora	869
<b>Total General</b>	<b>22465</b>

Región Insular	
Provincia/Cantón	Confirmado
<b>Galápagos</b>	<b>1433</b>
Isabela	345
San Cristóbal	279
Santa Cruz	809
<b>Total general</b>	<b>1433</b>