

SITUACIÓN NACIONAL POR COVID-19

INFOGRAFÍA N°325

Inicio 29/02/2020- Corte 17/01/2021 08:00



231.482

Casos confirmados con pruebas PCR



199.332

*Pacientes recuperados



Se han tomado **811.969** muestras para RT-PCR.

Este indicador, de actualización diaria, reporta el número acumulado de las muestras tomadas para la realización de la prueba RT-PCR en los laboratorios autorizados en Ecuador. Cabe indicar que puede existir más de una muestra por persona durante el proceso diagnóstico.

* **86,11%** pacientes recuperados respecto a confirmados PCR
Los pacientes recuperados son aquellos que han sido ingresado al sistema de vigilancia con al menos una prueba RT-PCR positivo, han pasado al menos 29 días desde la fecha de inicio de síntomas y están vivos. Este indicador se mostrará acumulado semanalmente cada domingo.



*Detalle de fallecidos

Confirmados	Probables	Total
9.714	4.605	14.319

***Fallecidos por Covid-19:** corresponde a los fallecidos confirmados con una prueba RT-PCR positiva, fallecidos probables que son las personas con síntomas, otras pruebas de laboratorio o imagen relacionados a Covid-19, sin una prueba RT-PCR.



534.858

Total casos descartados



27.188

Casos con alta hospitalaria



712

Hospitalizados estables

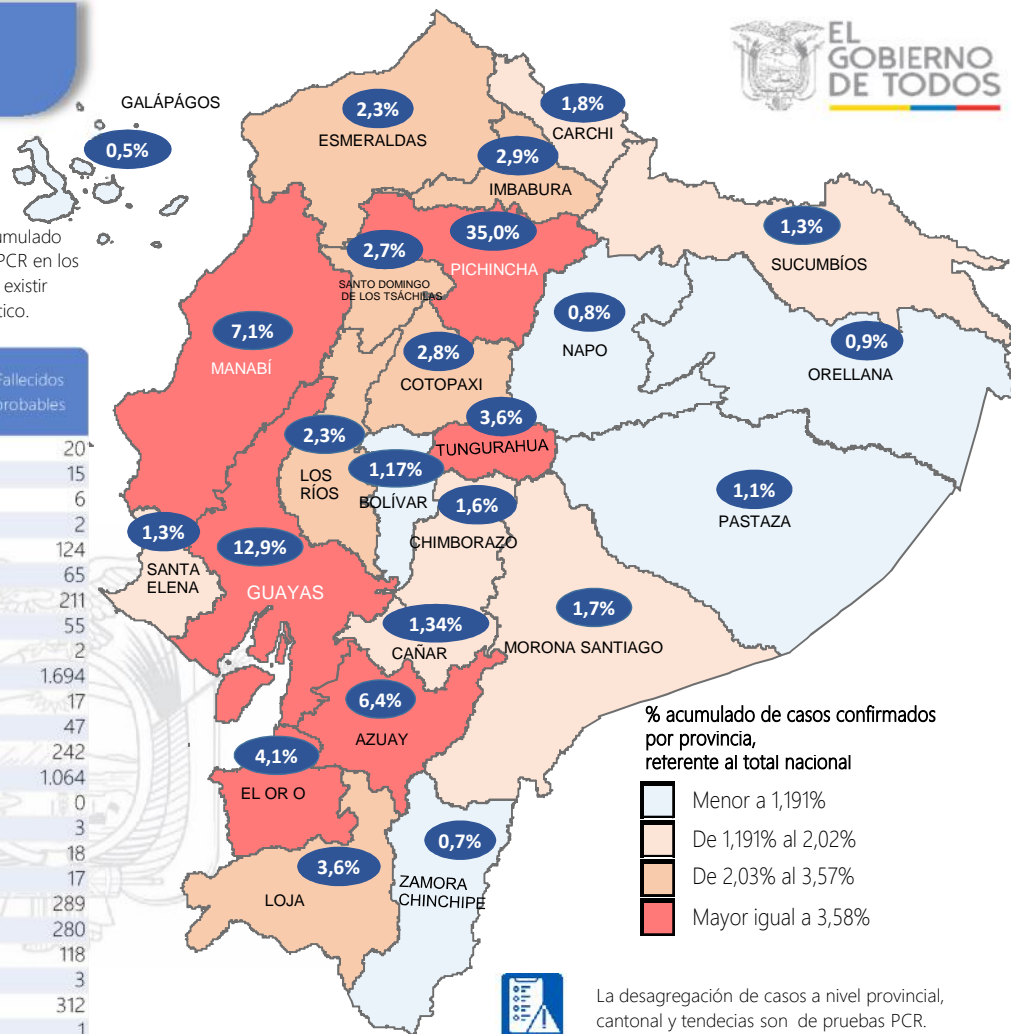


488

Hospitalizados pronóstico reservado

Provincia	Confirmados por RT-PCR	Fallecidos confirmados por RT-PCR	Fallecidos probables
Azuay	14.737	228	20
Bolívar	2.703	73	15
Cañar	3.106	105	6
Carchi	4.175	141	2
Chimborazo	3.815	361	124
Cotopaxi	6.448	326	65
El Oro	9.466	585	211
Esmeraldas	5.235	242	55
Galápagos	1.138	6	2
Guayas	29.903	1.870	1.694
Imbabura	6.796	222	17
Loja	8.250	247	47
Los Ríos	5.404	363	242
Manabí	16.337	1.355	1.064
Morona Santiago	4.002	37	0
Napo	1.825	79	3
Orellana	2.157	53	18
Pastaza	2.460	65	17
Pichincha	81.130	2.061	289
Santa Elena	2.921	392	280
Sto. Domingo Tsác	6.352	393	118
Sucumbios	3.092	101	3
Tungurahua	8.311	353	312
Zamora Chinchipe	1.719	56	1
Total general	231.482	9.714	4.605

A fin de facilitar la lectura del indicador "casos fallecidos" y proporcionar la información desagregada por provincias se desglosa el número de fallecidos con Covid-19 confirmados por una prueba RT-PCR y los fallecidos probables.

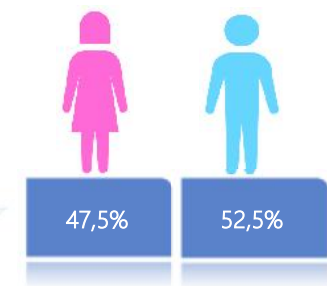


La desagregación de casos a nivel provincial, cantonal y tendencias son de pruebas PCR.

Casos confirmados por grupo etario

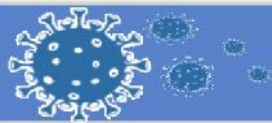


Casos confirmados por sexo

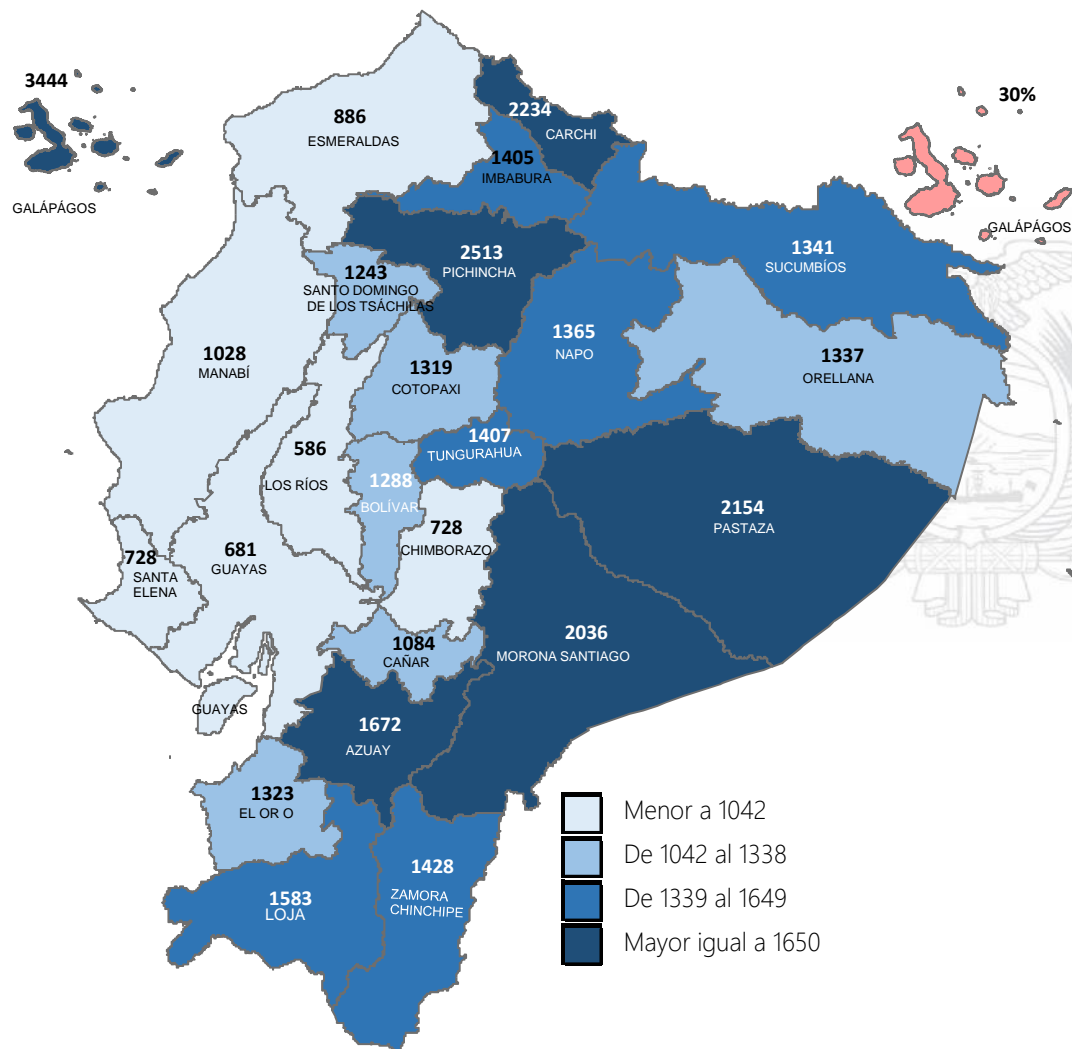


Llamadas 171, relacionadas a Covid 19	Teleconsulta	Atenciones en establecimientos de salud - MSP	Seguimiento telefónico	Seguimiento en domicilio
904.911	123.077	21.019	374.947	89.940

- Llamadas al 171 relacionadas a Covid-19: número de llamadas (acumuladas) atendidas por la plataforma 171 relacionadas a Covid-19.
- Teleconsulta: ciudadanos atendidos a través del APP SALUDEc y por un médico del 171.
- Atenciones en establecimientos de salud del MSP: citas agendadas a través del 171 en establecimientos del primer nivel de atención.
- Seguimiento telefónico: llamadas a pacientes con diagnóstico confirmado, seguidos vía telefónica en primer nivel, por un profesional del MSP.
- Seguimiento en domicilio: visitas domiciliarias a pacientes con diagnóstico confirmado, desde el primer nivel de atención, por un profesional del MSP.

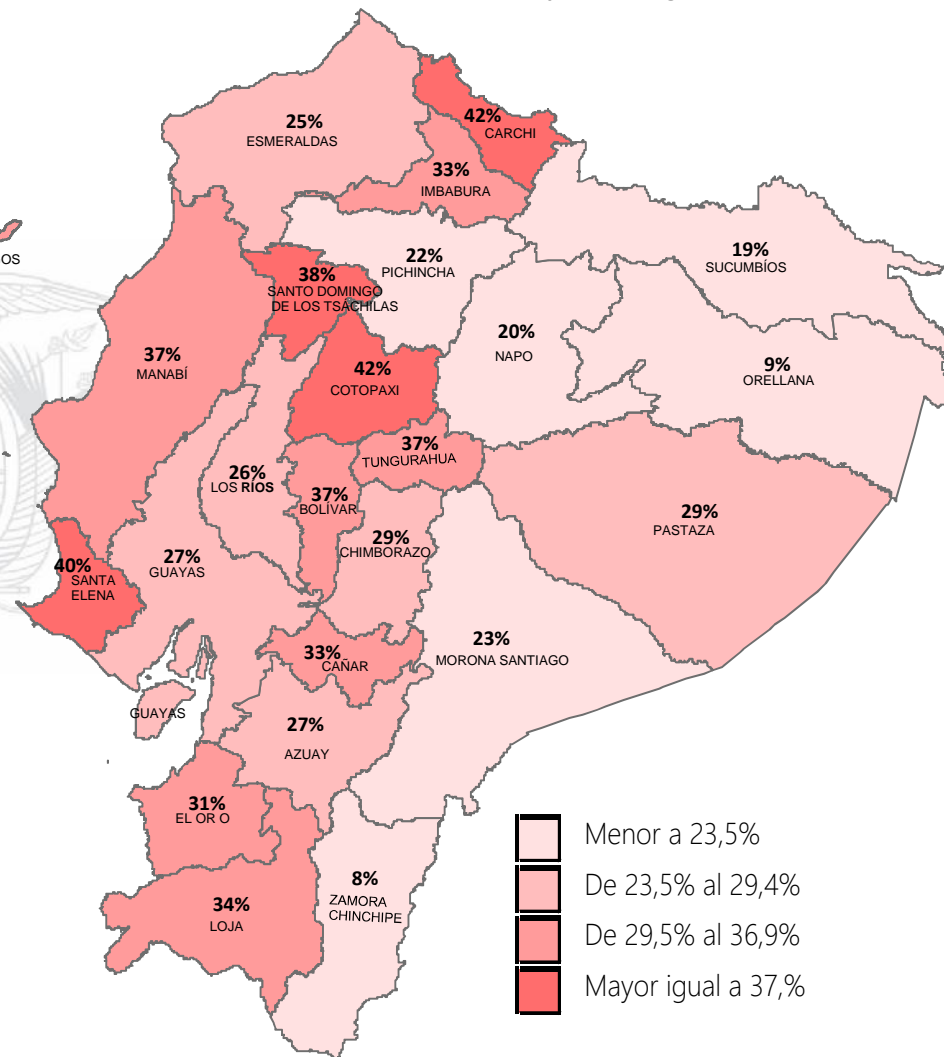


Tasa de incidencia acumulada de casos COVID-19 por cada 100.000 habitantes



- Menor a 1042
- De 1042 al 1338
- De 1339 al 1649
- Mayor igual a 1650

Porcentaje de positividad de pruebas RT-PCR en las últimas cuatro semanas epidemiológicas



- Menor a 23,5%
- De 23,5% al 29,4%
- De 29,5% al 36,9%
- Mayor igual a 37,0%



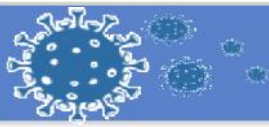
La tasa de incidencia acumulada de casos COVID-19 se define como el número de casos confirmados que se presentan por cada 100.000 habitantes, en cada provincia. Se considera la población INEC proyectada al



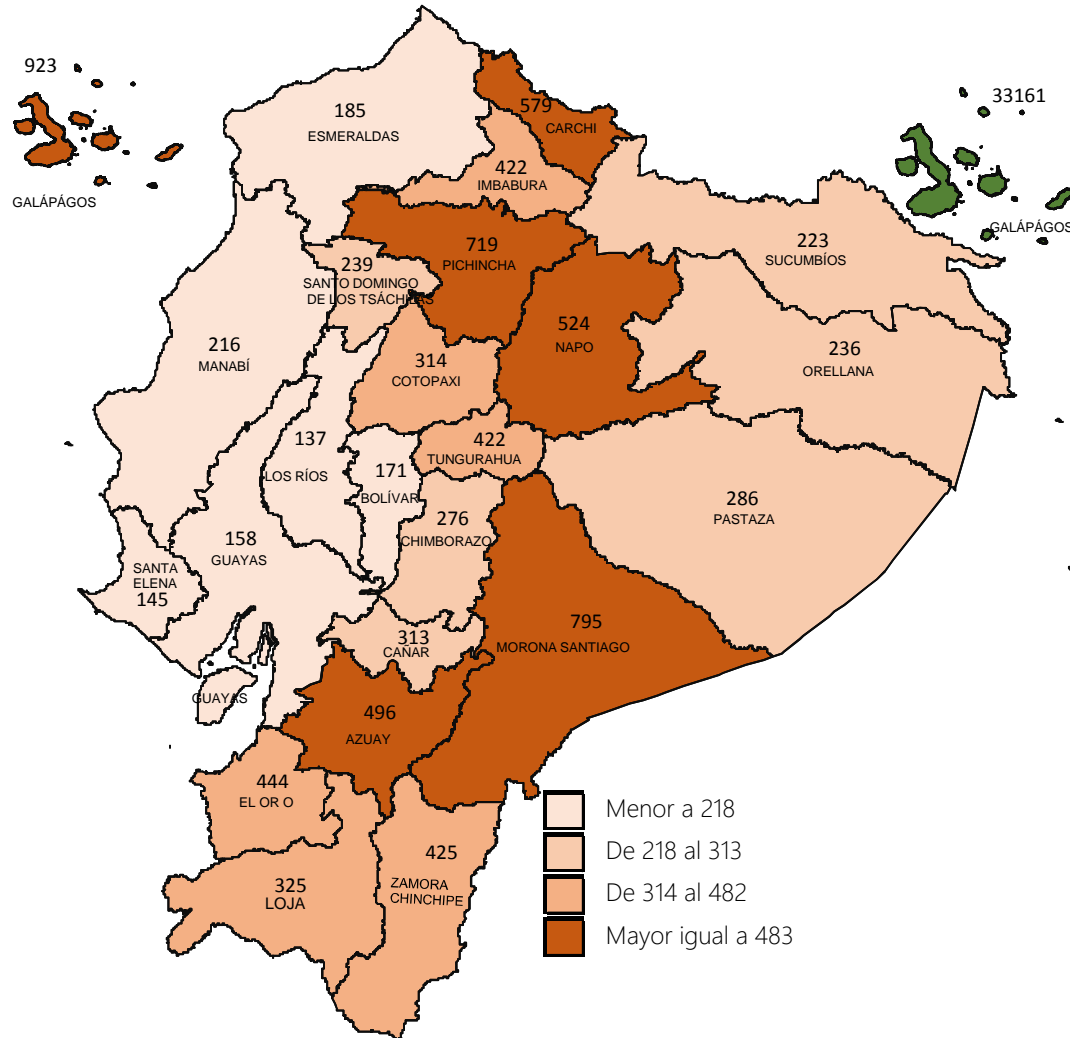
Tasa de positividad: Es el número de resultados positivos de las pruebas RT-PCR del total de muestras con resultado, expresado en porcentaje.

Esta información se actualizará los días domingo, al cierre de la semana epidemiológica.

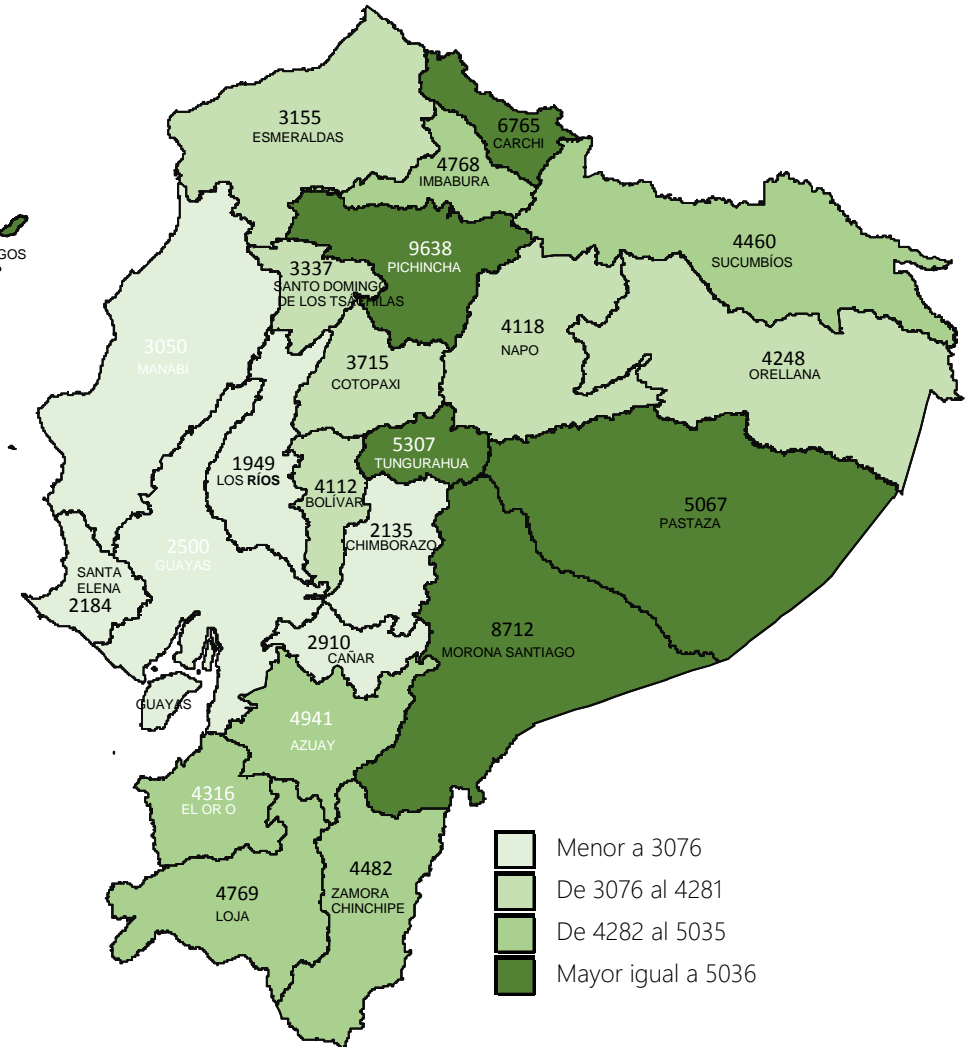




Tasa de cobertura de pruebas RT-PCR 4 últimas semanas epidemiológicas



Tasa de cobertura de pruebas RT-PCR acumulada



Tasa de cobertura de pruebas RT-PCR 4 últimas semanas epidemiológicas:

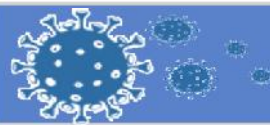
Es el número pruebas RT-PCR realizadas en las últimas 4 semanas epidemiológicas, dividido para el total de la población de la Provincia y multiplicado por 100.000 habitantes.



Tasa de cobertura de pruebas RT-PCR acumulada:

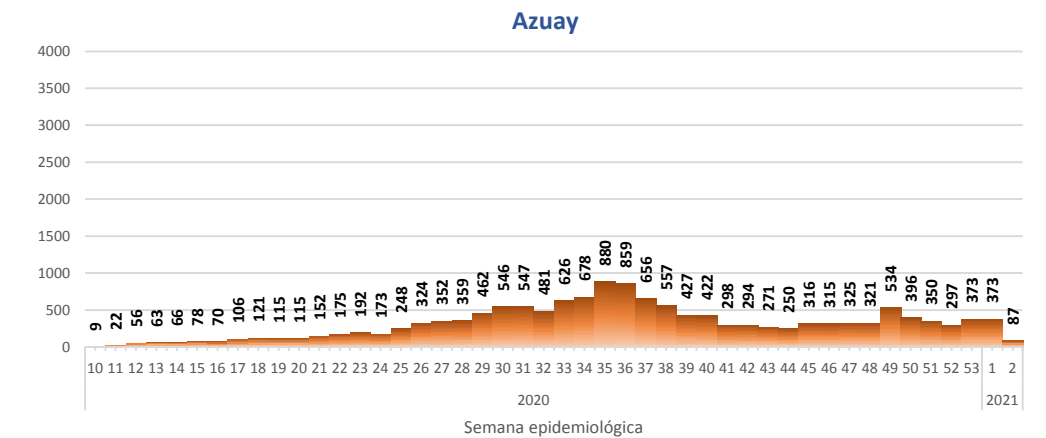
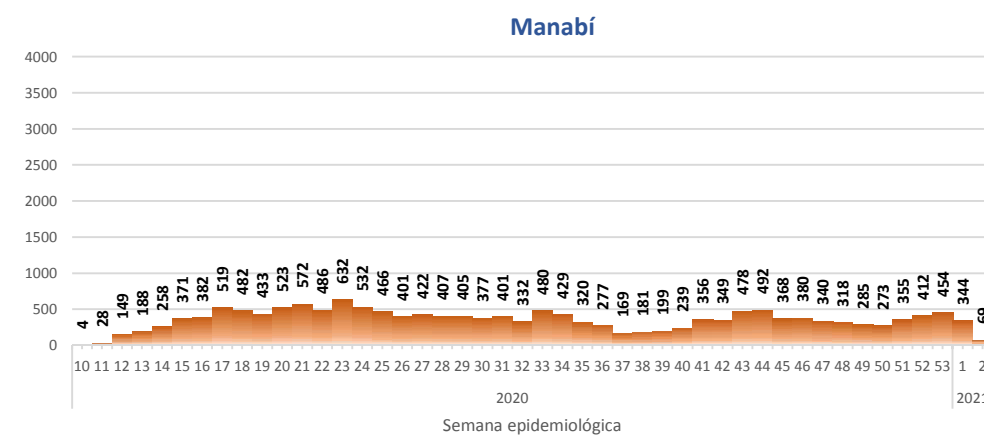
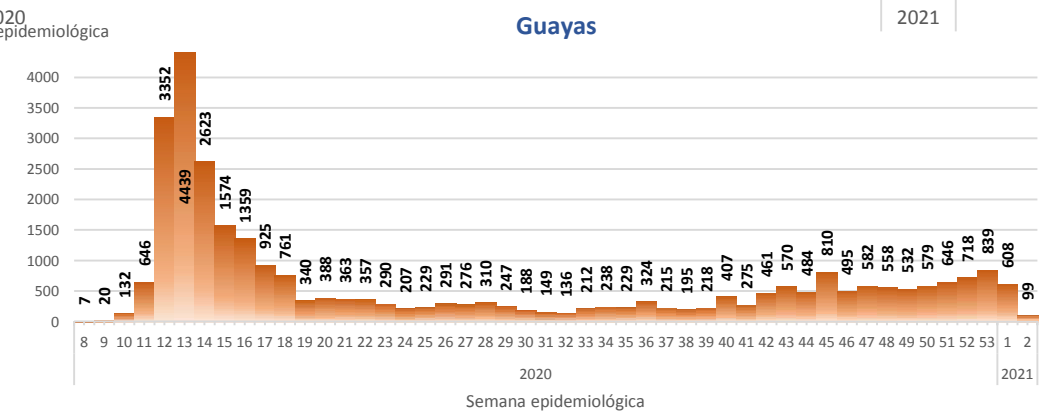
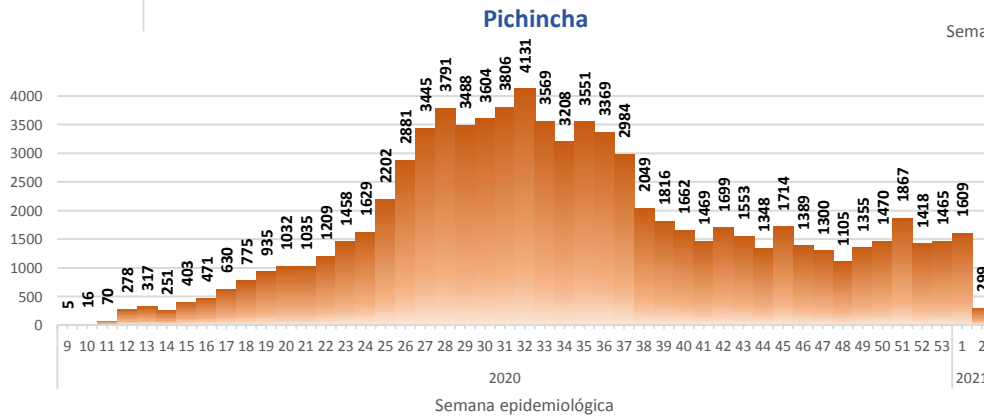
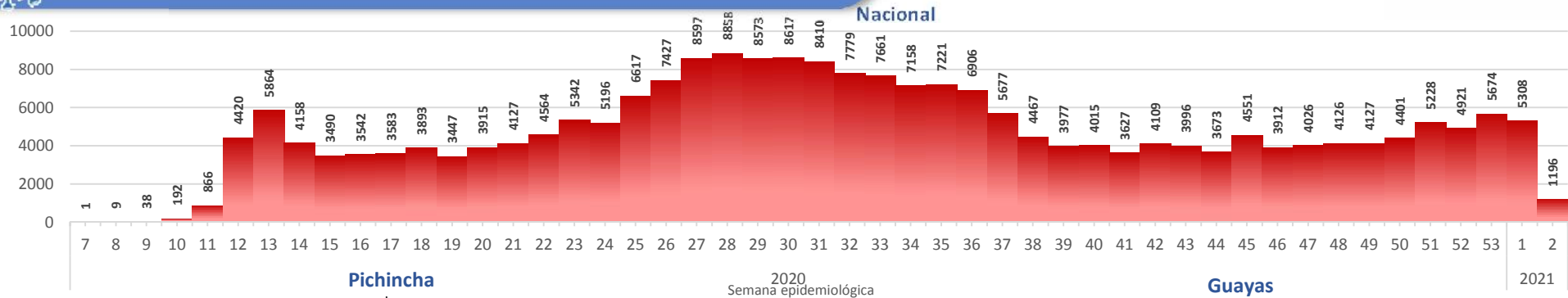
Es el número pruebas RT-PCR realizadas acumulado desde el inicio de la Pandemia en el Ecuador hasta la última semana epidemiológica, dividido para el total de la población de la Provincia y multiplicado por 100.000 habitantes.





SITUACIÓN NACIONAL POR COVID-19
INFOGRAFÍA N°325
 Inicio 29/02/2020- Corte 17/01/2021 08:00

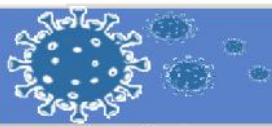
CURVA EPIDEMIOLÓGICA DE CASOS COVID-19
ACUMULADOS POR SEMANA EPIDEMIOLÓGICA



Curva epidemiológica de casos confirmados Covid-19, nos permite conocer la evolución de los casos confirmados con COVID-19 a lo largo de la pandemia, agrupados por semana epidemiológica, tomando en cuenta la fecha de inicio de síntomas.

Semana epidemiológica: Es un periodo de tiempo adoptado a nivel internacional; inicia en domingo y termina en sábado y nos permite analizar la evolución de las enfermedades o eventos, sujetos a vigilancia epidemiológica.





SITUACIÓN NACIONAL POR COVID-19
INFOGRAFÍA N°325

Inicio 29/02/2020- Corte 17/01/2021 08:00

CASOS CONFIRMADOS POR CANTÓN



Región Costa

Provincia/Cantón	Confirmado
El Oro	9466
Arenillas	482
Huaquillas	511
Machala	5052
Pasaje	530
Santa Rosa	1005
Atahualpa	115
Zaruma	435
Portovelo	513
El Guabo	222
Balsas	62
Las Lajas	18
Marcabellí	18
Chilla	11
Piñas	492
Esmeraldas	5235
Esmeraldas	2563
Quinindé	1394
Rioverde	242
Atacames	413
Muisne	182
San Lorenzo	110
Eloy Alfaro	331
Guayas	29903
Alfredo Baquerizo Moreno	46
Balao	89
Balzar	306
Colimes	77
Daule	1164
Durán	1776
Empalme	478
Guayaquil	20929
Milagro	1297
Naranjal	425
Pedro Carbo	296
Salitre	248
Samborondón	1129
Santa Lucía	103
Playas	249
Simón Bolívar	30
San Jacinto De Yaguachi	311
Palestina	60
El Triunfo	317
Lomas De Sargentillo	69
Naranjito	200
Nobol	42
Gral. Antonio Elizalde	196
Isidro Ayora	39
Cnel. Marcelino Maridueña	27
Los Ríos	5404
Baba	103
Babahoyo	2001
Buena Fe	353
Mocache	64
Montalvo	118
Palenque	81
Puebloviejo	117
Quevedo	1214
Urdaneta	150
Ventanas	595
Vinces	289
Quinsaloma	155
Valencia	164

Provincia/Cantón	Confirmado
Manabí	16337
24 De Mayo	297
Bolívar	353
Jipijapa	742
Manta	2331
Montecristi	486
Portoviejo	5578
Rocafuerte	700
Santa Ana	453
Sucre	701
Paján	236
Jaramijó	109
Olmedo	139
Junín	273
El Carmen	587
Puerto López	329
Pichincha	184
Chone	1631
Flavio Alfaro	247
Pedernales	391
Tosagua	309
Jama	115
San Vicente	146
Santa Elena	2921
Santa Elena	1272
La Libertad	1008
Salinas	641
Sto. Domingo Tsáchilas	6352
La Concordia	895
Santo Domingo	5457
Total Región Costa	75618

Región Sierra

Provincia/Cantón	Confirmado
Azuay	14737
Camilo Ponce Enríquez	210
Cuenca	11781
Gualaceo	657
Santa Isabel	368
El Pan	92
Nabón	80
Paute	735
Sigsig	197
Sevilla De Oro	170
San Fernando	26
Guachapala	109
Girón	154
Pucara	24
Chordeleg	114
Oña	20
Bolívar	2703
Chillanes	114
Chimbo	173
Guaranda	1462
San Miguel	204
Echeandía	299
Caluma	292
Las Navas	159

Provincia/Cantón	Confirmado
Cañar	3106
Azogues	1621
Déleg	37
La Troncal	494
El Tambo	165
Biblián	176
Suscal	27
Cañar	586
Carchi	4175
Bolívar	263
Tulcán	2344
Montúfar	592
Mira	410
San Pedro De Huaca	225
Espejo	341
Chimborazo	3815
Colta	159
Riobamba	2606
Cumandá	132
Guano	208
Chambo	50
Guamote	98
Alausí	294
Chunchi	134
Pallatanga	49
Penipe	85
Cotopaxi	6448
Pangua	155
Pujilí	666
Salcedo	1505
La Maná	278
Latacunga	2988
Sigchos	273
Saquisilí	583
Imbabura	6796
Ibarra	3437
Otavalo	1330
Cotacachi	809
Antonio Ante	779
Pimampiro	200
San Miguel De Urcuquí	241
Loja	8250
Calvas	201
Célica	122
Loja	6092
Macará	521
Catamayo	287
Gonzanama	59
Olmedo	19
Pindal	107
Saraguro	222
Chaguarpamba	37
Zapotillo	62
Paltas	286
Quilanga	14
Sozoranga	55
Espindola	64
Puyango	102
Pichincha	81130
Mejía	1607
Pedro Vicente Maldonado	181
Quito	74859
San Miguel De Los Bancos	204
Pedro Moncayo	219
Cayambe	908
Puerto Quito	176
Rumiñahui	2976

Provincia/Cantón	Confirmado
Tungurahua	8311
Ambato	5677
San Pedro De Pelileo	916
Santiago De Pillaro	222
Quero	94
Cevallos	43
Mocha	35
Tisaleo	53
Patate	230
Baños De Agua Santa	1041
Total Región Sierra	139471

Región Amazónica

Provincia/Cantón	Confirmado
Morona Santiago	4002
Gualaquiza	567
Morona	1600
Sucúa	511
Palora	281
Taisha	208
Limón Indanza	219
Santiago	250
Tiwintza	55
Pablo Sexto	61
Logroño	136
Huamboya	75
San Juan Bosco	39
Napo	1825
El Chaco	279
Quijos	197
Tena	1083
Archidona	242
Carlos Julio Arosemena Tola	24
Orellana	2157
Orellana	1390
La Joya De Los Sachas	347
Loreto	75
Aguarico	345
Pastaza	2460
Pastaza	1617
Mera	600
Santa Clara	125
Arajuno	118
Sucumbíos	3092
Cuyabeno	152
Lago Agrio	1780
Shushufindi	684
Putumayo	121
Sucumbíos	46
Cascales	124
Gonzalo Pizarro	185
Zamora Chinchipe	1719
Chinchipe	102
Nangaritza	50
Yantzaza	488
Zamora	592
Paquisha	74
El Pangui	175
Centinela Del Cóndor	127
Yacuambi	85
Palanda	26
Total Región Amazónica	15255

Región Insular

Provincia/Cantón	Confirmado
Galápagos	1138
San Cristóbal	172
Isabela	317
Santa Cruz	649
Total general	1138

