

# SITUACIÓN NACIONAL POR COVID-19

## INFOGRAFÍA N°415

Inicio 29/02/2020- Corte 17/04/2021 08:00



**358.157**

Casos confirmados con pruebas PCR



**298.604**

\*Pacientes recuperados

\* **86,10%** pacientes recuperados respecto a confirmados PCR  
**Los pacientes recuperados** son aquellos que han sido ingresado al sistema de vigilancia con al menos una prueba RT-PCR positivo, han pasado al menos 29 días desde la fecha de inicio de síntomas y están vivos. Este indicador se mostrará acumulado semanalmente cada domingo.



\*Detalle de fallecidos

Confirmados	Probables	Total
<b>12.677</b>	<b>4.964</b>	<b>17.641</b>

\***Fallecidos por Covid-19:** corresponde a los fallecidos confirmados con una prueba RT-PCR positiva, fallecidos probables que son las personas con síntomas, otras pruebas de laboratorio o imagen relacionados a Covid-19, sin una prueba RT-PCR.

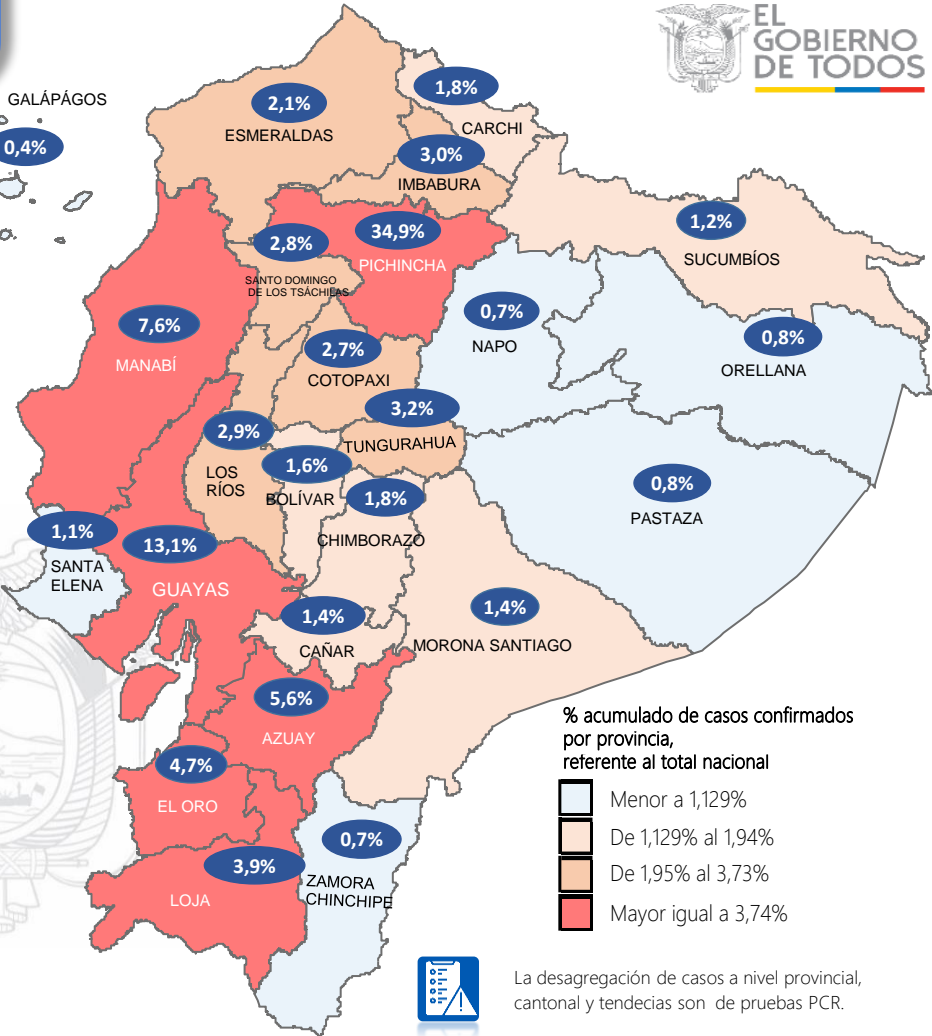
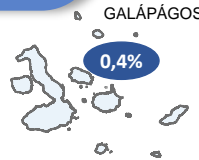


Se han tomado **1.225.383** muestras para RT-PCR.

Este indicador, de actualización diaria, reporta el número acumulado de las muestras tomadas para la realización de la prueba RT-PCR en los laboratorios autorizados en Ecuador. Cabe indicar que puede existir más de una muestra por persona durante el proceso diagnóstico.

Provincia	Confirmados por RT-PCR	Fallecidos confirmados por RT-PCR	Fallecidos probables
Azuay	20.069	358	31
Bolívar	5.577	91	19
Carchi	6.454	219	3
Cañar	4.863	122	8
Chimborazo	6.479	413	130
Cotopaxi	9.606	407	96
El Oro	16.911	840	223
Esmeraldas	7.459	324	64
Galápagos	1.371	9	7
Guayas	46.761	2.221	1.738
Imbabura	10.616	309	21
Loja	14.006	417	82
Los Ríos	10.358	426	297
Manabí	27.297	1.928	1.124
Morona Santiago	5.022	53	3
Napo	2.585	92	4
Orellana	2.689	65	21
Pastaza	2.805	74	18
Pichincha	125.013	2.677	332
Santa Elena	3.941	410	280
Sto. Domingo Tsáchilas	9.856	565	129
Sucumbios	4.351	136	4
Tungurahua	11.577	440	328
Zamora Chinchipe	2.491	81	2
<b>Total</b>	<b>358.157</b>	<b>12.677</b>	<b>4.964</b>

A fin de facilitar la lectura del indicador "casos fallecidos" y proporcionar la información desagregada por provincias se desglosa el número de fallecidos con Covid-19 confirmados por una prueba RT-PCR y los fallecidos probables con Covid-19.



La desagregación de casos a nivel provincial, cantonal y tendencias son de pruebas PCR.

**809.596**

Total casos descartados

**38.537**

Casos con alta hospitalaria

**1.310**

Hospitalizados estables

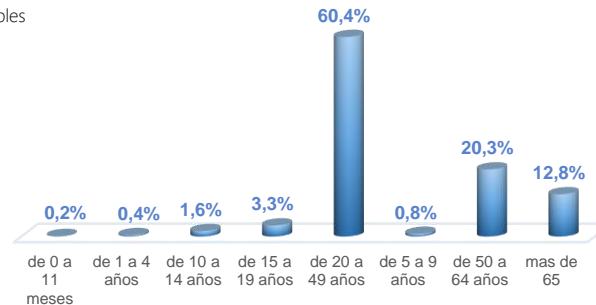
**618**

Hospitalizados pronóstico reservado

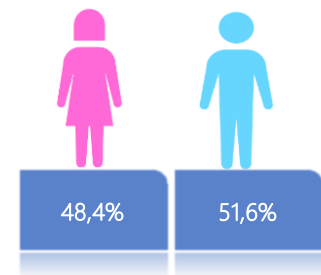
Llamadas 171, relacionadas a Covid 19	Teleconsulta	Atenciones en establecimientos de salud - MSP	Seguimiento telefónico	Seguimiento en domicilio
1.420.783	135.461	25.954	450.058	119.327


- Llamadas al 171 relacionadas a Covid-19: número de llamadas (acumuladas) atendidas por la plataforma 171 relacionadas a Covid-19.
- Teleconsulta: ciudadanos atendidos a través del APP SALUDEc y por un médico del 171.
- Atenciones en establecimientos de salud del MSP: citas agendadas a través del 171 en establecimientos del primer nivel de atención.
- Seguimiento telefónico: llamadas a pacientes con diagnóstico confirmado, seguidos vía telefónica en primer nivel, por un profesional del MSP.
- Seguimiento en domicilio: visitas domiciliarias a pacientes con diagnóstico confirmado, desde el primer nivel de atención, por un profesional del MSP.

### Casos confirmados por grupo etario



### Casos confirmados por sexo





# SITUACIÓN NACIONAL POR COVID-19

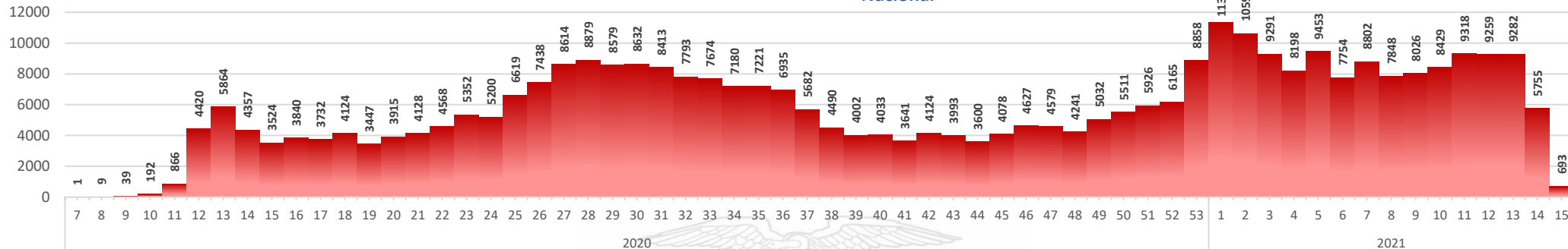
## INFOGRAFÍA N°415

Inicio 29/02/2020- Corte 17/04/2021 08:00

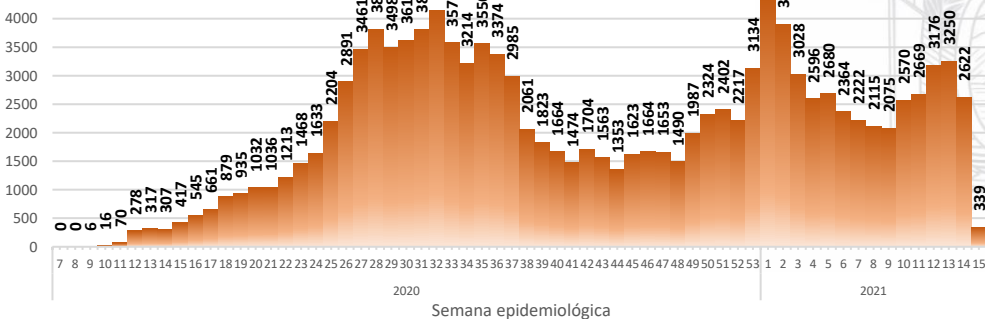
# CURVA EPIDEMIOLÓGICA DE CASOS COVID-19 ACUMULADOS POR SEMANA EPIDEMIOLÓGICA



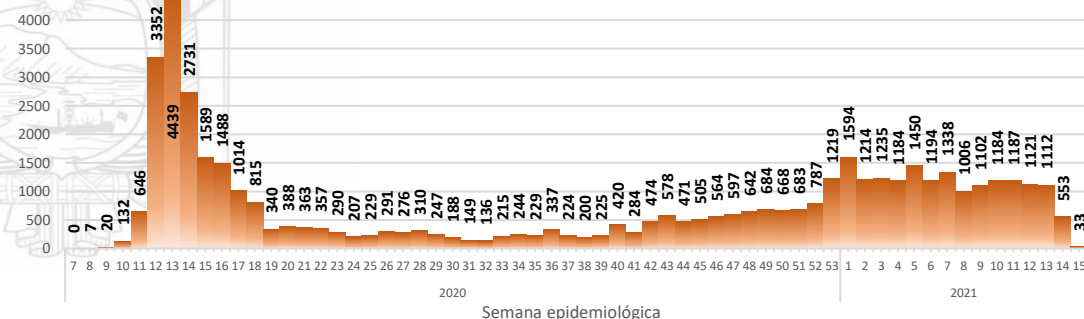
### Nacional



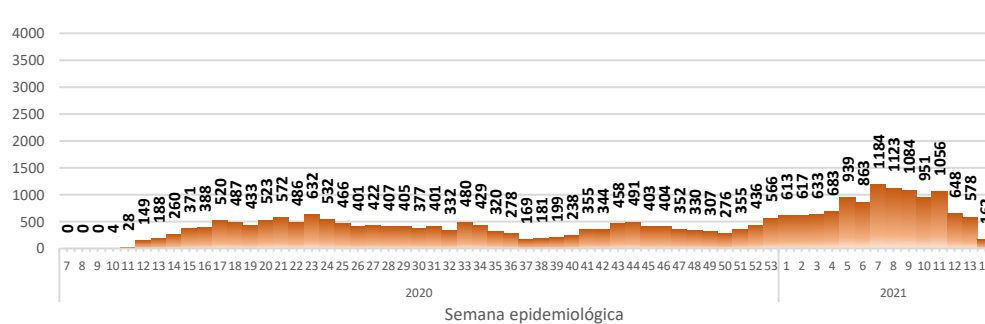
### Pichincha



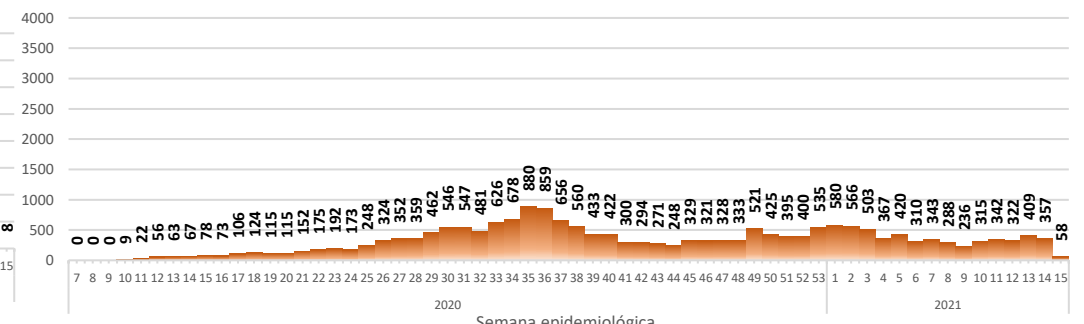
### Guayas



### Manabí

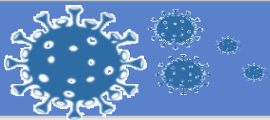


### Azuay



Curva epidémica casos confirmados Covid-19 nos permite conocer la evolución de los casos confirmados con COVID-19 a lo largo de la pandemia, agrupados por semana epidemiológica, tomando en cuenta la fecha de inicio de síntomas.

Semana epidemiológica: Es un periodo de tiempo adoptado a nivel internacional; inicia en domingo y termina en sábado y nos permite analizar la evolución de las enfermedades o eventos, sujetos a vigilancia epidemiológica.



SITUACIÓN NACIONAL POR COVID-19  
INFOGRAFÍA N°415  
Inicio 29/02/2020- Corte 17/04/2021 08:00

CASOS CONFIRMADOS POR CANTÓN



Región Costa	
Provincia/Cantón	Confirmado
<b>El Oro</b>	<b>16911</b>
Arenillas	643
Atahualpa	328
Balsas	234
Chilla	16
El Guabo	402
Huaquillas	800
Las Lajas	54
Machala	8359
Marcabelí	139
Pasaje	1239
Piñas	1002
Portovelo	763
Santa Rosa	2014
Zaruma	918
<b>Esmeraldas</b>	<b>7459</b>
Atacames	557
Eloy Alfaro	367
Esmeraldas	4124
Muisne	208
Quinindé	1743
Rioverde	300
San Lorenzo	160
<b>Guayas</b>	<b>46761</b>
Alfredo Baquerizo Moreno	107
Balao	208
Balzar	543
Colimes	198
Cnel. Marcelino Maridueña	57
Daule	1543
Duran	2767
El Triunfo	613
Empalme	970
Gral. Antonio Elizalde	397
Guayaquil	31122
Isidro Ayora	90
Lomas De Sargentillo	111
Milagro	2638
Naranjal	1090
Naranjito	342
Nobol	66
Palestina	107
Pedro Carbo	692
Playas	463
Salitre	538
Samborondón	1432
San Jacinto De Yaguachi	463
Santa Lucia	132
Simón Bolívar	72
<b>Los Ríos</b>	<b>10358</b>
Baba	283
Babahoyo	3210
Buena Fe	623
Mocache	125
Montalvo	409
Palenque	219
Puebloviejo	259
Quevedo	2208
Quinsaloma	314
Urdaneta	384
Valencia	463
Ventanas	1158
Vinces	703

<b>Manabí</b>	<b>27297</b>
24 De Mayo	733
Bolívar	627
Chone	2809
El Carmen	873
Flavio Alfaro	392
Jama	177
Jaramijó	183
Jipijapa	1473
Junín	410
Manta	3665
Montecristi	678
Olmedo	360
Paján	437
Pedernales	522
Pichincha	439
Portoviejo	9163
Puerto López	410
Rocafuerte	1172
San Vicente	259
Santa Ana	904
Sucre	1082
Tosagua	529
<b>Santa Elena</b>	<b>3941</b>
La Libertad	1310
Salinas	941
Santa Elena	1690
<b>Santo Domingo De Los Tsáchilas</b>	<b>9856</b>
La Concordia	1187
Santo Domingo	8669
<b>Total general</b>	<b>122583</b>

Región Sierra	
Provincia/Cantón	Confirmado
<b>Azuay</b>	<b>20069</b>
Camilo Ponce Enríquez	398
Chordeleg	159
Cuenca	15757
El Pan	105
Girón	233
Guachapala	169
Gualaceo	837
Nabón	116
Oña	29
Paute	932
Pucara	86
San Fernando	74
Santa Isabel	648
Sevilla De Oro	249
Sígsig	277
<b>Bolívar</b>	<b>5577</b>
Caluma	731
Chillanes	370
Chimbo	358
Echeandía	744
Guaranda	2381
Las Naves	366
San Miguel	627

<b>Cañar</b>	<b>4863</b>
Azogues	2434
Biblián	287
Cañar	978
Déleg	64
El Tambo	274
La Troncal	779
Suscal	47
<b>Carchi</b>	<b>6454</b>
Bolívar	418
Espejo	589
Mira	581
Montufar	1037
San Pedro De Huaca	388
Tulcán	3441
<b>Chimborazo</b>	<b>6479</b>
Alausi	523
Chambo	112
Chunchi	213
Colta	235
Cumandá	249
Guamote	130
Guano	401
Pallatanga	120
Penipe	110
Riobamba	4386
<b>Cotopaxi</b>	<b>9606</b>
La Mana	514
Latacunga	4343
Pangua	302
Pujilí	1087
Salcedo	2312
Saquisilí	672
Sigchos	376
<b>Imbabura</b>	<b>10616</b>
Antonio Ante	1135
Cotacachi	1201
Ibarra	5454
Otavalo	2159
Pimampiro	282
San Miguel De Urcuquí	385
<b>Loja</b>	<b>14006</b>
Calvas	523
Catamayo	529
Célica	233
Chaguarpamba	65
Espíndola	163
Gonzanamá	129
Loja	9914
Macara	786
Olmedo	39
Paltas	599
Pindal	143
Puyango	146
Quilanga	60
Saraguro	422
Sozoranga	75
Zapotillo	180
<b>Pichincha</b>	<b>125013</b>
Cayambe	1341
Mejía	2571
Pedro Moncayo	317
Pedro Vicente Maldonado	300
Puerto Quito	296
Quito	115489
Rumiñahui	4218
San Miguel De Los Bancos	481

<b>Tungurahua</b>	<b>11577</b>
Ambato	8151
Baños De Agua Santa	1210
Cevallos	92
Mocha	57
Patate	283
Quero	161
San Pedro De Pelileo	1180
Santiago De Pillaro	360
Tisaleo	83
<b>Total General</b>	<b>214260</b>

Región Amazónica	
Provincia/Cantón	Confirmado
<b>Morona Santiago</b>	<b>5022</b>
Gualaquiza	821
Huamboya	79
Limón Indanza	280
Logroño	146
Morona	2050
Pablo Sexto	62
Palora	361
San Juan Bosco	69
Santiago	268
Sucúa	614
Taisha	212
Tiwintza	60
<b>Napo</b>	<b>2585</b>
Archidona	339
Carlos Julio Arosemena Tola	28
El Chaco	377
Quijos	275
Tena	1566
<b>Orellana</b>	<b>2689</b>
Aguarico	375
La Joya De Los Sachas	481
Loreto	96
Orellana	1737
<b>Pastaza</b>	<b>2805</b>
Arajuno	126
Mera	671
Pastaza	1875
Santa Clara	133
<b>Sucumbios</b>	<b>4351</b>
Cascales	196
Cuyabeno	192
Gonzalo Pizarro	242
Lago Agrio	2390
Putumayo	161
Shushufindi	1061
Sucumbios	109
<b>Zamora Chinchipe</b>	<b>2491</b>
Centinela Del Cóndor	185
Chinchipe	327
El Pangui	229
Nangaritza	64
Palanda	106
Paquisha	91
Yacuambi	96
Yantzaza	599
Zamora	794
<b>Total General</b>	<b>19943</b>

Región Insular	
Provincia/Cantón	Confirmado
<b>Galápagos</b>	<b>1371</b>
Isabela	332
San Cristóbal	251
Santa Cruz	788
<b>Total general</b>	<b>1371</b>