

SITUACIÓN NACIONAL POR COVID-19

INFOGRAFÍA N°233

Inicio 29/02/2020- Corte 17/10/2020 08:00



152.422

Casos confirmados con pruebas PCR



128.134

*Pacientes recuperados



Se han tomado **491.885** muestras para RT-PCR.

Este indicador, de actualización diaria, reporta el número acumulado de las muestras tomadas para la realización de la prueba RT-PCR en los laboratorios autorizados en Ecuador. Cabe indicar que puede existir más de una muestra por persona durante el proceso diagnóstico.

* **87,15%** pacientes recuperados respecto a confirmados PCR. Los **pacientes recuperados** son aquellos que han sido ingresado al sistema de vigilancia con al menos una prueba RT-PCR positivo, han pasado al menos 29 días desde la fecha de inicio de síntomas y están vivos. Este indicador se mostrará acumulado semanalmente cada domingo.



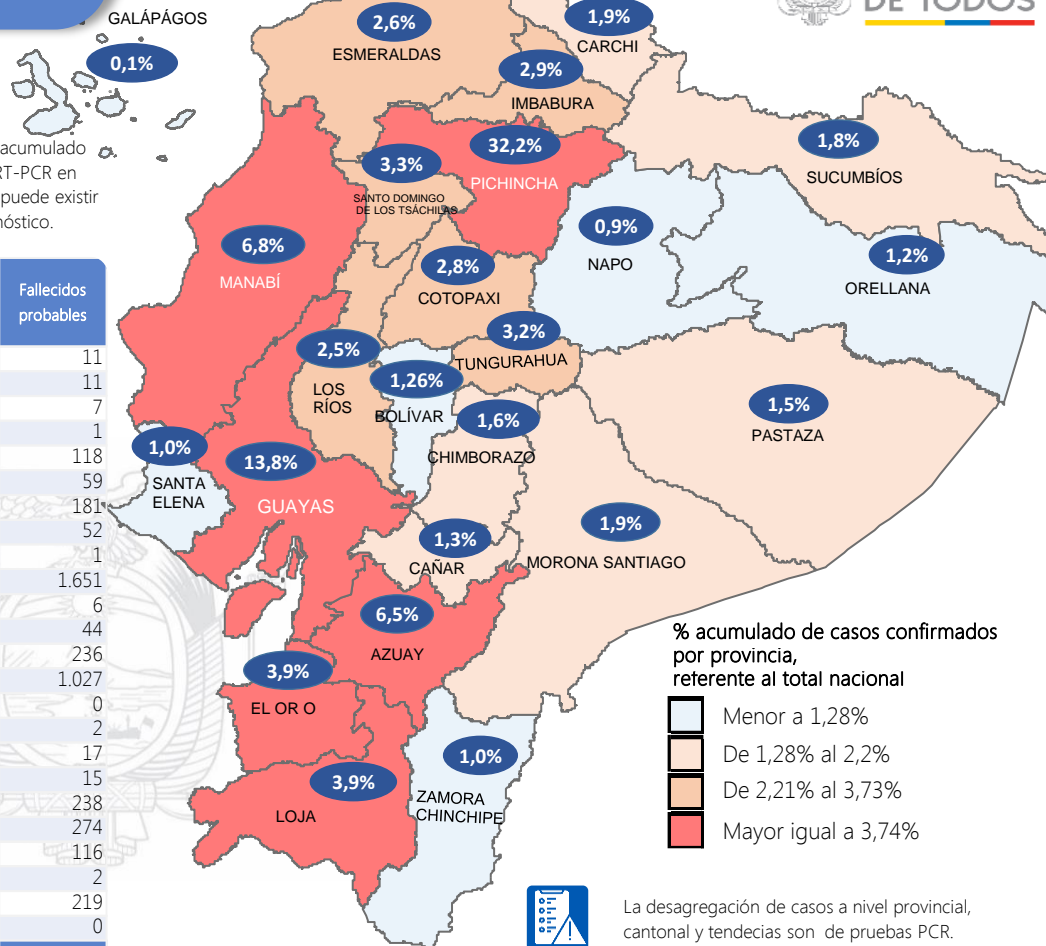
*Detalle de fallecidos

Confirmados	Probables	Total
8.087	4.288	12.375

***Fallecidos por Covid-19:** corresponde a los fallecidos confirmados con una prueba RT-PCR positiva, fallecidos probables que son las personas con síntomas, otras pruebas de laboratorio o imagen relacionados a Covid-19, sin una prueba RT-PCR.

Provincia	Confirmados por RT-PCR	Fallecidos confirmados por RT-PCR	Fallecidos probables
Azuay	9.938	170	11
Bolívar	1.924	64	11
Cañar	2.027	77	7
Carchi	2.888	97	1
Chimborazo	2.407	303	118
Cotopaxi	4.204	270	59
El Oro	6.009	436	181
Esmeraldas	4.018	207	52
Galápagos	212	1	1
Guayas	21.039	1.727	1.651
Imbabura	4.482	158	6
Loja	5.892	210	44
Los Ríos	3.839	339	236
Manabí	10.365	984	1.027
Morona Santiago	2.865	22	0
Napo	1.412	74	2
Orellana	1.825	53	17
Pastaza	2.214	59	15
Pichincha	49.071	1.708	238
Santa Elena	1.564	368	274
Sto. Domingo Tsáchilas	5.097	351	116
Sucumbios	2.668	91	2
Tungurahua	4.908	266	219
Zamora Chinchipe	1.554	52	0
Total general	152.422	8.087	4.288

A fin de facilitar la lectura del indicador "casos fallecidos" y proporcionar la información desagregada por provincias se desglosa el número de fallecidos con Covid-19 confirmados por una prueba RT-PCR y los fallecidos probables con Covid-19.



% acumulado de casos confirmados por provincia, referente al total nacional

- Menor a 1,28%
- De 1,28% al 2,2%
- De 2,21% al 3,73%
- Mayor igual a 3,74%

La desagregación de casos a nivel provincial, cantonal y tendencias son de pruebas PCR.

268.096

Total casos descartados

20.338

Casos con alta hospitalaria



516

Hospitalizados estables



362

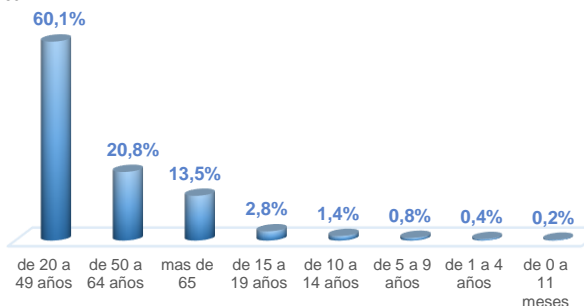
Hospitalizados pronóstico reservado



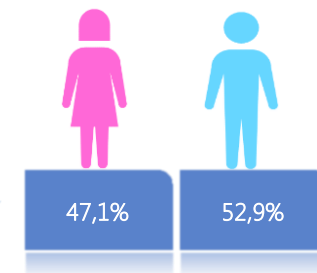
Llamadas 171, relacionadas a Covid 19	Teleconsulta	Atenciones en establecimientos de salud - MSP	Seguimiento telefónico	Seguimiento en domicilio
847.944	112.918	19.033	325.036	74.794

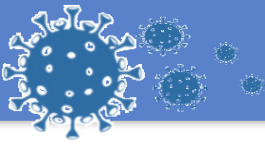
- Llamadas al 171 relacionadas a Covid-19: número de llamadas (acumuladas) atendidas por la plataforma 171 relacionadas a Covid-19.
- Teleconsulta: ciudadanos atendidos a través del APP SALUDEc y por un médico del 171.
- Atenciones en establecimientos de salud del MSP: citas agendadas a través del 171 en establecimientos del primer nivel de atención.
- Seguimiento telefónico: llamadas a pacientes con diagnóstico confirmado, seguidos vía telefónica en primer nivel, por un profesional del MSP.
- Seguimiento en domicilio: visitas domiciliarias a pacientes con diagnóstico confirmado, desde el primer nivel de atención, por un profesional del MSP.

Casos confirmados por grupo etario



Casos confirmados por sexo

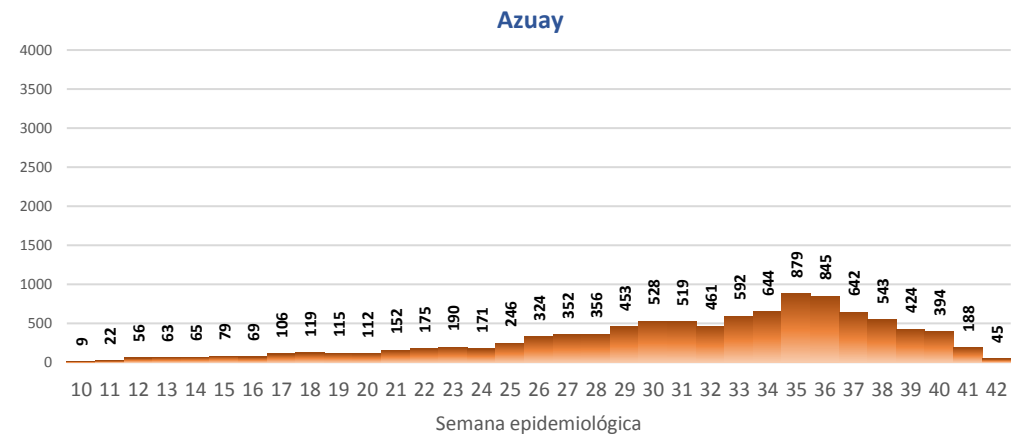
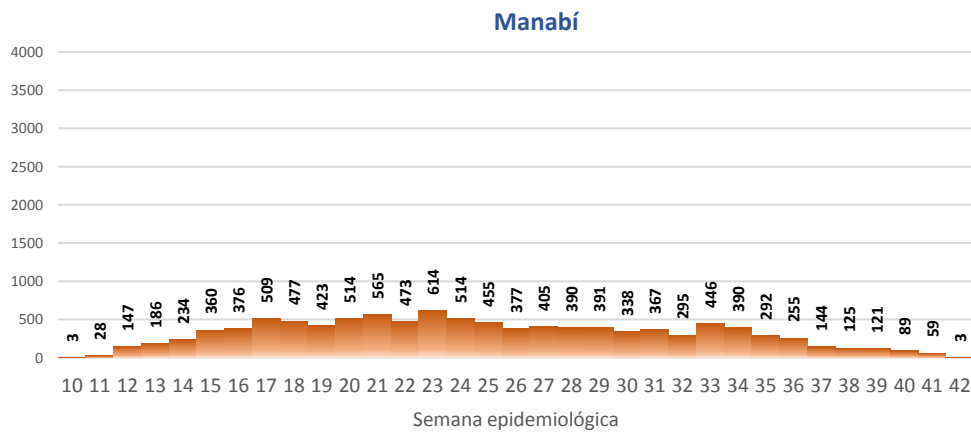
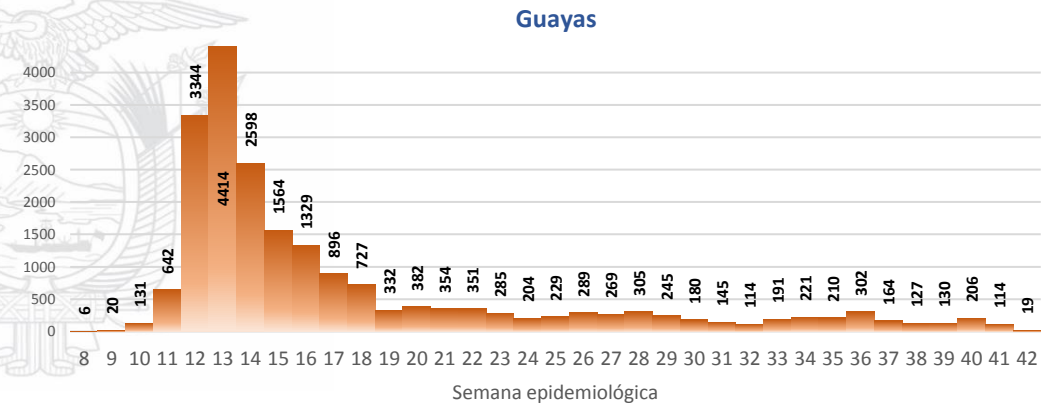
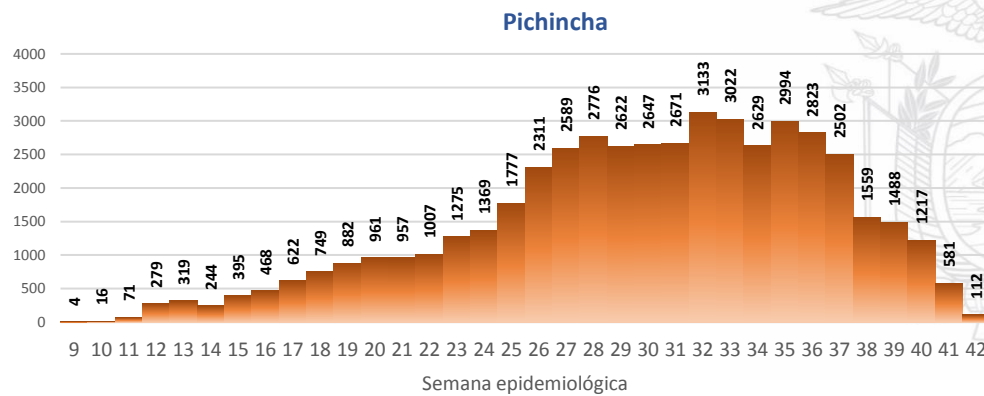
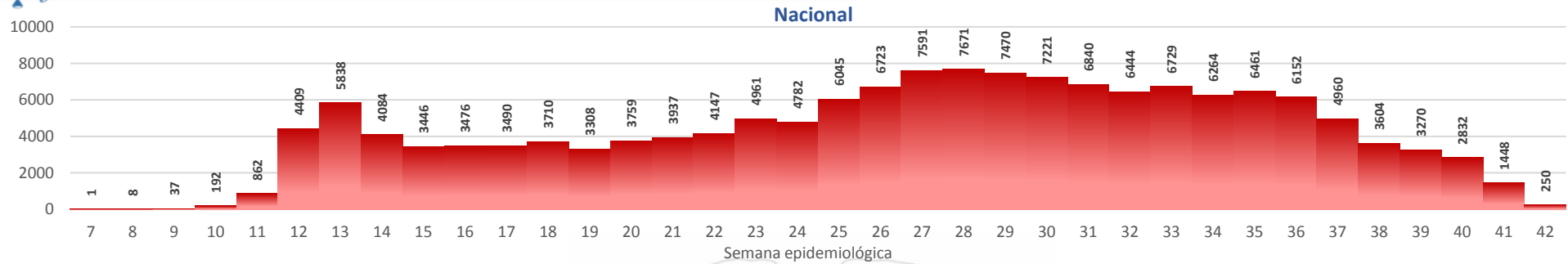




SITUACIÓN NACIONAL POR COVID-19 INFOGRAFÍA N°233

Inicio 29/02/2020- Corte 17/10/2020 08:00


CURVA EPIDEMIOLÓGICA DE CASOS COVID-19 ACUMULADOS POR SEMANA EPIDEMIOLÓGICA



Curva epidémica casos confirmados Covid-19 nos permite conocer la evolución de los casos confirmados con COVID-19 a lo largo de la pandemia, agrupados por semana epidemiológica, tomando en cuenta la fecha de inicio de síntomas.

Semana epidemiológica: Es un periodo de tiempo adoptado a nivel internacional; inicia en domingo y termina en sábado y nos permite analizar la evolución de las enfermedades o eventos, sujetos a vigilancia epidemiológica.





Región Costa	
Provincia/Cantón	Confirmado
El Oro	6009
Arenillas	362
Huaquillas	354
Machala	2941
Pasaje	224
Santa Rosa	706
Atahualpa	80
Zaruma	317
Portovelo	471
El Guabo	148
Balsas	50
Las Lajas	12
Marcabellí	11
Chilla	5
Piñas	328
Esmeraldas	4018
Esmeraldas	1814
Quinindé	1096
Rioverde	228
Atacames	314
Muisne	166
San Lorenzo	99
Eloy Alfaro	301
Guayas	21039
Alfredo Baquerizo Moreno	34
Balao	61
Balzar	254
Colimes	51
Daule	883
Durán	1189
Empalme	406
Guayaquil	14457
Milagro	847
Naranjal	304
Pedro Carbo	205
Salitre	215
Samborondón	827
Santa Lucía	95
Playas	203
Simón Bolívar	23
San Jacinto De Yaguachi	236
Palestina	49
El Triunfo	252
Lomas De Sargentillo	64
Naranjito	166
Crmel. Marcelino Maridueña	14
Nobol	31
Gral. Antonio Elizalde	141
Isidro Ayora	32
Los Ríos	3839
Baba	69
Babahoyo	1252
Buena Fe	263
Mocache	51
Montalvo	86
Palenque	66
Puebloviejo	101
Quevedo	874
Urdaneta	128
Ventanas	506
Vinces	221
Quinsaloma	146
Valencia	76

Manabí		10365
24 De Mayo		179
Bolívar		258
Jipijapa		466
Manta		1257
Montecristi		330
Portoviejo		3226
Rocafuerte		317
Santa Ana		315
Sucre		500
Paján		189
Jaramijó		80
Olmedo		82
Junín		186
El Carmen		487
Puerto López		178
Pichincha		135
Chone		1178
Flavio Alfaro		210
Pedernales		335
Tosagua		257
Jama		85
San Vicente		115
Santa Elena	1564	
Santa Elena		657
La Libertad		539
Salinas		368
Sto. Domingo Tsáchilas	5097	
La Concordia		788
Santo Domingo		4309
Total Región Costa	51931	

Región Sierra	
Provincia/Cantón	Confirmado
Azuay	9938
Camilo Ponce Enríquez	177
Cuenca	7915
Gualaceo	491
Santa Isabel	204
El Pan	84
Nabón	46
Paute	493
Sígsiq	149
Sevilla De Oro	123
San Fernando	11
Guachapala	74
Girón	60
Pucara	15
Chordeleg	81
Oña	15
Bolívar	1924
Chillanes	51
Chimbo	111
Guaranda	1056
San Miguel	133
Echeandía	231
Caluma	208
Las Navas	134

Cañar		2027
Azogues		985
Déleg		16
La Troncal		389
El Tambo		107
Biblián		124
Suscal		21
Cañar		385
Carchi	2888	
Bolívar		192
Tulcán		1653
Montufar		377
Mira		270
San Pedro De Huaca		143
Espejo		253
Chimborazo	2407	
Colta		101
Riobamba		1629
Cumandá		79
Guano		147
Chambo		35
Guamote		68
Alausí		154
Chunchi		86
Pallatanga		34
Penipe		74
Cotopaxi	4204	
Pangua		123
Pujilí		429
Salcedo		944
La Maná		184
Latacunga		1923
Sigchos		146
Saquisilí		455
Imbabura	4482	
Ibarra		2253
Otavaló		861
Cotacachi		563
Antonio Ante		469
Pimampiro		143
San Miguel De Urcuquí		193
Loja	5892	
Calvas		121
Célica		101
Loja		4524
Macará		414
Catamayo		227
Gonzanamá		43
Olmedo		12
Pindal		97
Saraguro		84
Chaguarpamba		32
Zapotillo		25
Paltas		133
Quilanga		5
Sozoranga		15
Espíndola		19
Puyango		40
Pichincha	49071	
Mejía		1085
Pedro Vicente Maldonado		140
Quito		45052
San Miguel De Los Bancos		154
Pedro Moncayo		144
Cayambe		571
Puerto Quito		161
Rumiñahui		1764

Tungurahua		4908
Ambato		3767
San Pedro De Pelileo		497
Santiago De Pillaro		117
Quero		36
Cevallos		28
Mocha		22
Tisaleo		33
Patate		122
Baños De Agua Santa		286
Total Región Sierra	87741	

Región Amazónica	
Provincia/Cantón	Confirmado
Morona Santiago	2865
Gualaquiza	413
Morona	1060
Sucúa	418
Palora	205
Taisha	155
Limón Indanza	117
Santiago	192
Tiwintza	53
Pablo Sexto	49
Logroño	105
Huamboya	66
San Juan Bosco	32
Napo	1412
El Chaco	214
Quijos	161
Tena	815
Archidona	203
Carlos Julio Arosemena Tola	19
Orellana	1825
Orellana	1166
La Joya De Los Sachas	249
Loreto	68
Aguarico	342
Pastaza	2214
Pastaza	1406
Mera	575
Santa Clara	121
Arajuno	112
Sucumbios	2668
Cuyabeno	133
Lago Agrio	1566
Shushufindi	546
Putumayo	103
Sucumbios	36
Cascales	115
Gonzalo Pizarro	169
Zamora Chinchipe	1554
Chinchipe	92
Nangaritza	46
Yantzaza	431
Zamora	545
Paquisha	68
El Pangui	148
Centinela Del Cóndor	123
Yacuambi	84
Palanda	17
Total Región Amazónica	12538

Región Insular	
Provincia/Cantón	Confirmado
Galápagos	212
San Cristóbal	48
Isabela	14
Santa Cruz	150
Total Región Insular	212