

SITUACIÓN NACIONAL POR COVID-19

INFOGRAFÍA N°357

Inicio 29/02/2020- Corte 18/02/2021 08:00



269.860

Casos confirmados con pruebas PCR



230.377

*Pacientes recuperados



Se han tomado **954.077** muestras para RT-PCR.

Este indicador, de actualización diaria, reporta el número acumulado de las muestras tomadas para la realización de la prueba RT-PCR en los laboratorios autorizados en Ecuador. Cabe indicar que puede existir más de una muestra por persona durante el proceso diagnóstico.

***86,21%** pacientes recuperados respecto a confirmados PCR
Los pacientes recuperados son aquellos que han sido ingresado al sistema de vigilancia con al menos una prueba RT-PCR positivo, han pasado al menos 29 días desde la fecha de inicio de síntomas y están vivos. Este indicador se mostrará acumulado semanalmente cada domingo.



*Detalle de fallecidos

Confirmados	Probables	Total
10.714	4.730	15.444

***Fallecidos por Covid-19:** corresponde a los fallecidos confirmados con una prueba RT-PCR positiva, fallecidos probables que son las personas con síntomas, otras pruebas de laboratorio o imagen relacionados a Covid-19, sin una prueba RT-PCR.



633.233

Total casos descartados



30.625

Casos con alta hospitalaria



673

Hospitalizados estables



487

Hospitalizados pronóstico reservado

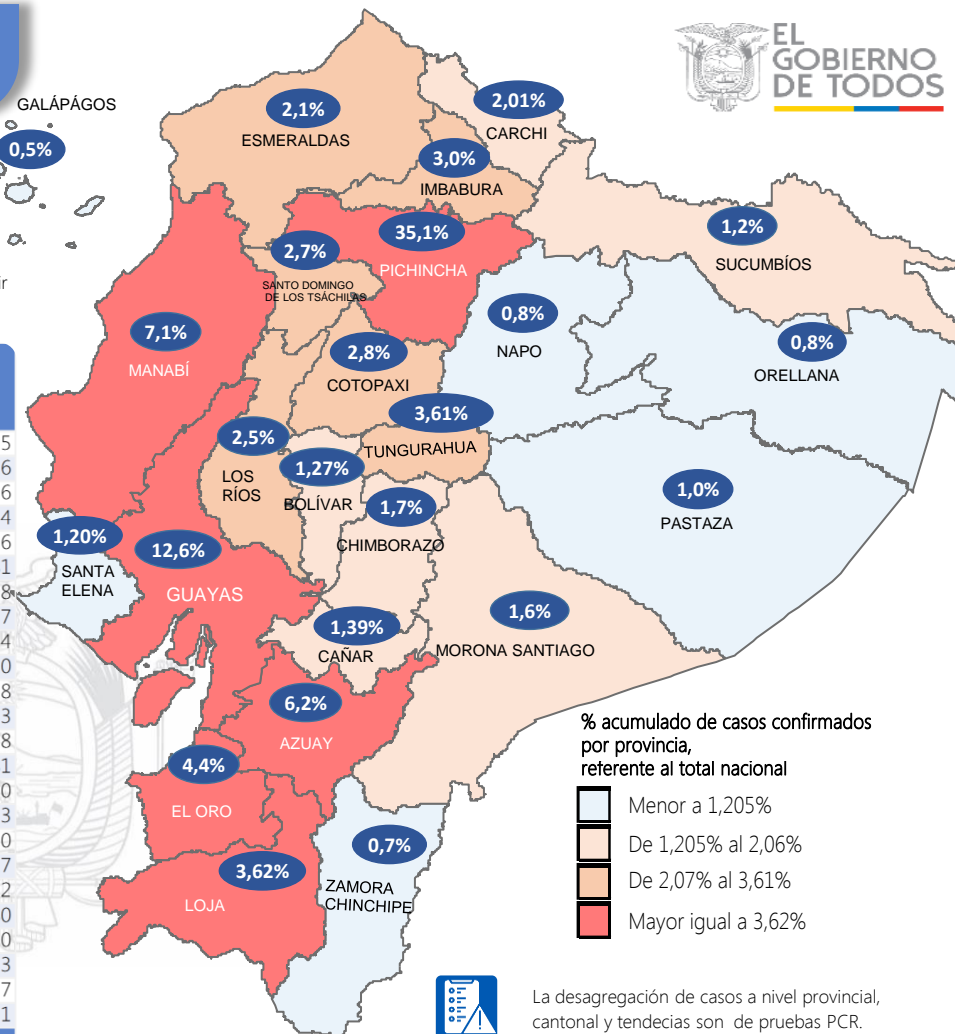


Llamadas 171, relacionadas a Covid 19	Teleconsulta	Atenciones en establecimientos de salud - MSP	Seguimiento telefónico	Seguimiento en domicilio
932.064	128.319	22.995	401.726	99.539

- Llamadas al 171 relacionadas a Covid-19: número de llamadas (acumuladas) atendidas por la plataforma 171 relacionadas a Covid-19.
- Teleconsulta: ciudadanos atendidos a través del APP SALUDEEC y por un médico del 171.
- Atenciones en establecimientos de salud del MSP: citas agendadas a través del 171 en establecimientos del primer nivel de atención.
- Seguimiento telefónico: llamadas a pacientes con diagnóstico confirmado, seguidos vía telefónica en primer nivel, por un profesional del MSP.
- Seguimiento en domicilio: visitas domiciliarias a pacientes con diagnóstico confirmado, desde el primer nivel de atención, por un profesional del MSP.

Provincia	Confirmados por RT-PCR	Fallecidos confirmados por RT-PCR	Fallecidos probables
Azuay	16.819	297	25
Bolívar	3.424	76	16
Cañar	3.754	110	6
Carchi	5.421	180	4
Chimborazo	4.644	394	126
Cotopaxi	7.662	368	81
El Oro	11.772	707	218
Esmeraldas	5.773	260	57
Galápagos	1.285	8	4
Guayas	34.137	2.049	1.710
Imbabura	8.194	246	18
Loja	9.779	280	53
Los Ríos	6.859	376	248
Manabí	19.055	1.524	1.081
Morona Santiago	4.306	41	0
Napo	2.070	80	3
Orellana	2.290	58	20
Pastaza	2.570	67	17
Pichincha	94.664	2.157	312
Santa Elena	3.231	410	280
Sto. Domingo Tsác	7.230	435	120
Sucumbíos	3.312	108	3
Tungurahua	9.752	425	327
Zamora Chinchipe	1.857	58	1
Total general	269.860	10.714	4.730

A fin de facilitar la lectura del indicador "casos fallecidos" y proporcionar la información desagregada por provincias se desglosa el número de fallecidos con Covid-19 confirmados por una prueba RT-PCR y los fallecidos probables con Covid-19.



% acumulado de casos confirmados por provincia, referente al total nacional

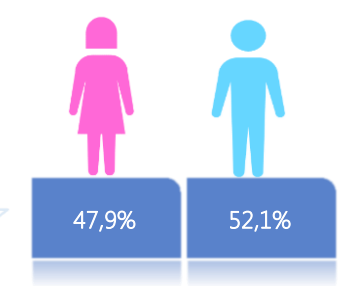
- Menor a 1,205%
- De 1,205% al 2,06%
- De 2,07% al 3,61%
- Mayor igual a 3,62%


La desagregación de casos a nivel provincial, cantonal y tendencias son de pruebas PCR.

Casos confirmados por grupo etario



Casos confirmados por sexo

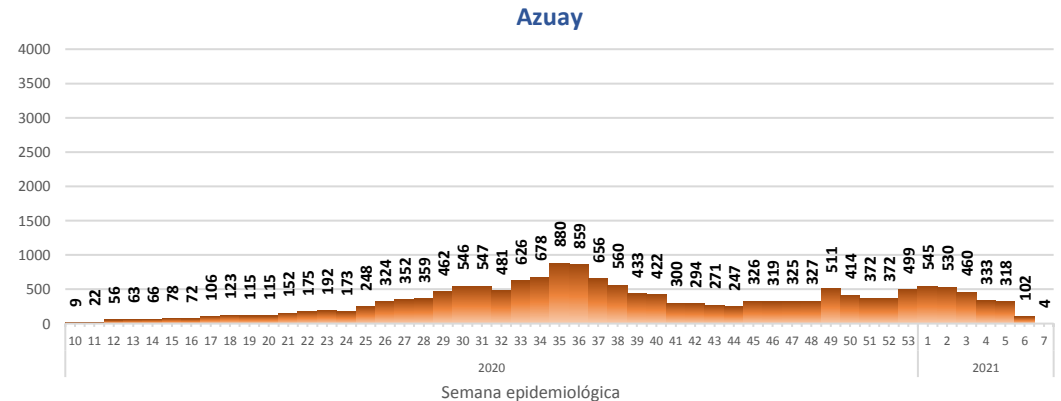
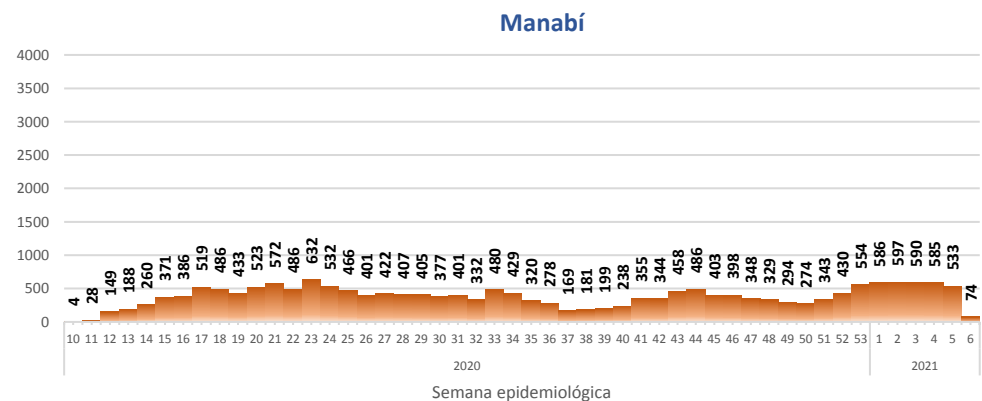
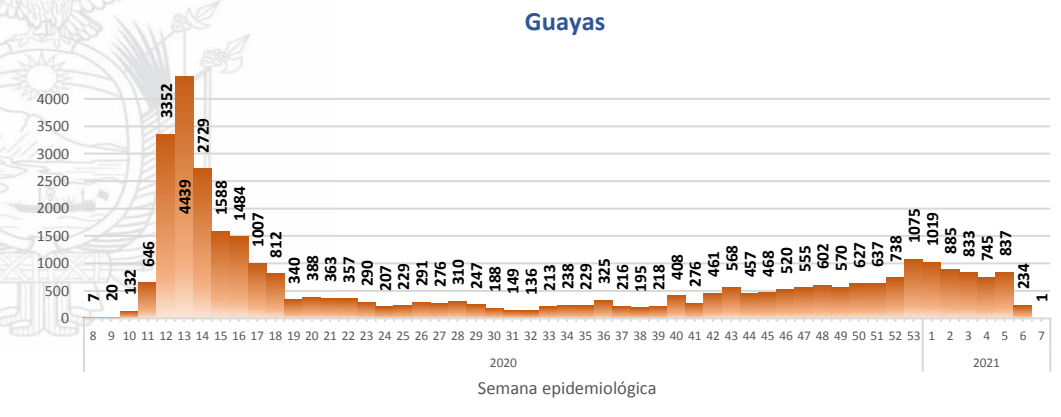
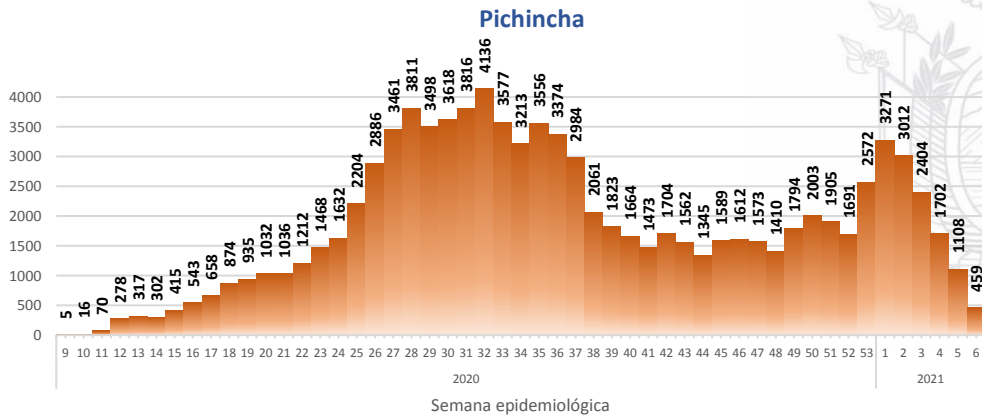
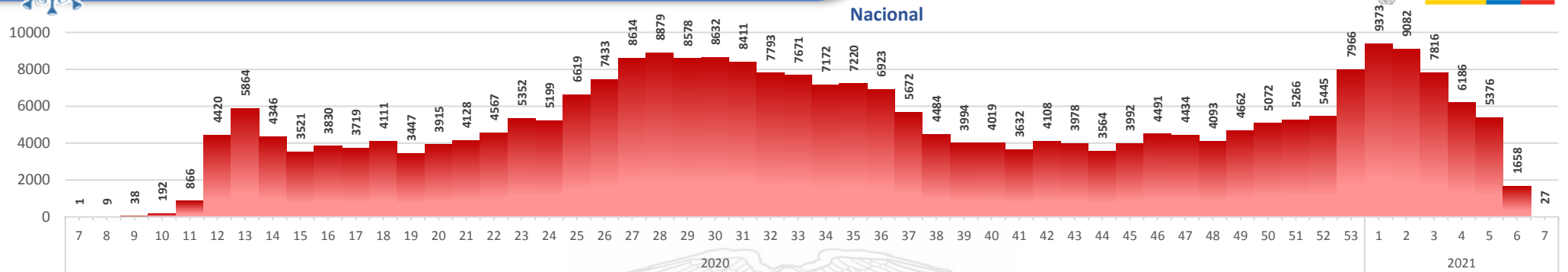




SITUACIÓN NACIONAL POR COVID-19 INFOGRAFÍA N°357

Inicio 29/02/2020- Corte 18/02/2021 08:00

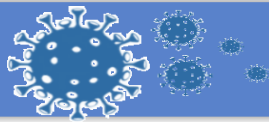
CURVA EPIDEMIOLÓGICA DE CASOS COVID-19 ACUMULADOS POR SEMANA EPIDEMIOLÓGICA



Curva epidémica casos confirmados Covid-19 nos permite conocer la evolución de los casos confirmados con COVID-19 a lo largo de la pandemia, agrupados por semana epidemiológica, tomando en cuenta la fecha de inicio de síntomas.

Semana epidemiológica: Es un periodo de tiempo adoptado a nivel internacional; inicia en domingo y termina en sábado y nos permite analizar la evolución de las enfermedades o eventos, sujetos a vigilancia epidemiológica.





Región Costa	
Provincia/Cantón	Confirmado
El Oro	11772
Arenillas	532
Huaquillas	596
Machala	6294
Pasaje	779
Santa Rosa	1195
Atahualpa	169
Zaruma	534
Portovelo	547
El Guabo	289
Balsas	92
Las Lajas	25
Marcabellí	43
Chilla	13
Piñas	664
Esmeraldas	5773
Esmeraldas	2877
Quinindé	1534
Rioverde	247
Atacames	460
Muisne	189
San Lorenzo	125
Eloy Alfaro	341
Guayas	34137
Alfredo Baquerizo Moreno	66
Balao	121
Balzar	346
Colimes	119
Daule	1240
Durán	2034
Empalme	570
Guayaquil	23408
Milagro	1819
Naranjal	574
Pedro Carbo	378
Salitre	312
Samborondón	1195
Santa Lucía	109
Playas	298
Simón Bolívar	37
San Jacinto De Yaguachi	364
Palestina	77
El Triunfo	373
Lomas De Sargentillo	77
Naranjito	249
Nobol	42
Gral. Antonio Elizalde	244
Isidro Ayora	42
Crmel. Marcelino Maridueña	43
Los Ríos	6859
Baba	150
Babahoyo	2472
Buena Fe	453
Mocache	87
Montalvo	214
Palenque	118
Puebloviejo	144
Quevedo	1461
Urdaneta	198
Ventanas	692
Vinces	383
Quinsaloma	195
Valencia	292

Manabí		19055
24 De Mayo		388
Bolívar		400
Jipijapa		947
Manta		2717
Montecristi		540
Portoviejo		6542
Rocafuerte		865
Santa Ana		546
Sucre		802
Paján		278
Jaramijó		123
Olmedo		200
Junín		300
El Carmen		650
Puerto López		356
Pichincha		239
Chone		1827
Flavio Alfaro		264
Pedernales		416
Tosagua		358
Jama		136
San Vicente		161
Santa Elena	3231	
Santa Elena		1376
La Libertad		1090
Salinas		765
Sto. Domingo Tsáchilas	7230	
La Concordia		1003
Santo Domingo		6227
Total Región Costa	88057	

Región Sierra	
Provincia/Cantón	Confirmado
Azuay	16819
Camilo Ponce Enríquez	265
Cuenca	13368
Gualaceo	722
Santa Isabel	459
El Pan	96
Nabón	95
Paute	801
Sígsig	213
Sevilla De Oro	206
San Fernando	54
Guachapala	149
Girón	187
Pucara	44
Chordeleg	136
Oña	24
Bolívar	3424
Chillanes	164
Chimbo	220
Guaranda	1712
San Miguel	338
Echeandía	382
Caluma	400
Las Navas	208

Cañar		3754
Azogues		2010
Déleg		53
La Troncal		546
El Tambo		181
Biblián		226
Suscal		35
Cañar		703
Carchi	5421	
Bolívar		353
Tulcán		2935
Montúfar		838
Mira		491
San Pedro De Huaca		325
Espejo		479
Chimborazo	4644	
Colta		179
Riobamba		3154
Cumandá		167
Guano		259
Chambo		76
Guamote		114
Alausí		366
Chunchi		162
Pallatanga		66
Penipe		101
Cotopaxi	7662	
Pangua		206
Pujilí		841
Salcedo		1851
La Maná		362
Latacunga		3447
Sigchos		332
Saquisilí		623
Imbabura	8194	
Ibarra		4152
Otavaló		1635
Cotacachi		933
Antonio Ante		942
Pimampiro		233
San Miguel De Urcuquí		299
Loja	9779	
Calvas		240
Célica		128
Loja		7255
Macará		540
Catamayo		340
Gonzanama		70
Olmedo		20
Pindal		110
Saraguro		286
Chaguarpamba		46
Zapotillo		109
Paltas		362
Quilanga		18
Sozoranga		59
Espíndola		82
Puyango		114
Pichincha	94664	
Mejía		1886
Pedro Vicente Maldonado		220
Quito		87444
San Miguel De Los Bancos		298
Pedro Moncayo		255
Cayambe		1042
Puerto Quito		197
Rumiñahui		3322

Tungurahua		9752
Ambato		6695
San Pedro De Pelileo		1088
Santiago De Pillaro		273
Quero		129
Cevallos		65
Mocha		46
Tisaleo		75
Patate		259
Baños De Agua Santa		1122
Total Región Sierra	164113	

Región Amazónica	
Provincia/Cantón	Confirmado
Morona Santiago	4306
Gualaquiza	608
Morona	1707
Sucúa	540
Palora	340
Taisha	210
Limón Indanza	246
Santiago	260
Tiwintza	55
Pablo Sexto	62
Logroño	142
Huamboya	77
San Juan Bosco	59
Napo	2070
El Chaco	326
Quijos	225
Tena	1224
Archidona	271
Carlos Julio Arosemena Tola	24
Orellana	2290
Orellana	1466
La Joya De Los Sachas	399
Loreto	79
Aguarico	346
Pastaza	2570
Pastaza	1695
Mera	628
Santa Clara	126
Arajuno	121
Sucumbios	3312
Cuyabeno	155
Lago Agrio	1858
Shushufindi	744
Putumayo	141
Sucumbios	85
Cascales	127
Gonzalo Pizarro	202
Zamora Chinchipe	1857
Chinchipe	119
Nangaritza	52
Yantzaza	516
Zamora	647
Paquisha	79
El Pangui	186
Centinela Del Cóndor	130
Yacuambi	86
Palanda	42
Total Región Amazónica	16405

Región Insular	
Provincia/Cantón	Confirmado
Galápagos	1285
San Cristóbal	221
Isabela	326
Santa Cruz	738
Total general	1285