

SITUACIÓN NACIONAL POR COVID-19

INFOGRAFÍA N°234

Inicio 29/02/2020- Corte 18/10/2020 08:00



153.289

Casos confirmados con pruebas PCR



134.187

*Pacientes recuperados



Se han tomado **495.133** muestras para RT-PCR.

Este indicador, de actualización diaria, reporta el número acumulado de las muestras tomadas para la realización de la prueba RT-PCR en los laboratorios autorizados en Ecuador. Cabe indicar que puede existir más de una muestra por persona durante el proceso diagnóstico.

* **87,54%** pacientes recuperados respecto a confirmados PCR
Los pacientes recuperados son aquellos que han sido ingresado al sistema de vigilancia con al menos una prueba RT-PCR positivo, han pasado al menos 29 días desde la fecha de inicio de síntomas y están vivos. Este indicador se mostrará acumulado semanalmente cada domingo.



*Detalle de fallecidos

Confirmados	Probables	Total
8.099	4.288	12.387

***Fallecidos por Covid-19:** corresponde a los fallecidos confirmados con una prueba RT-PCR positiva, fallecidos probables que son las personas con síntomas, otras pruebas de laboratorio o imagen relacionados a Covid-19, sin una prueba RT-PCR.



271.586

Total casos descartados



20.394

Casos con alta hospitalaria



521

Hospitalizados estables

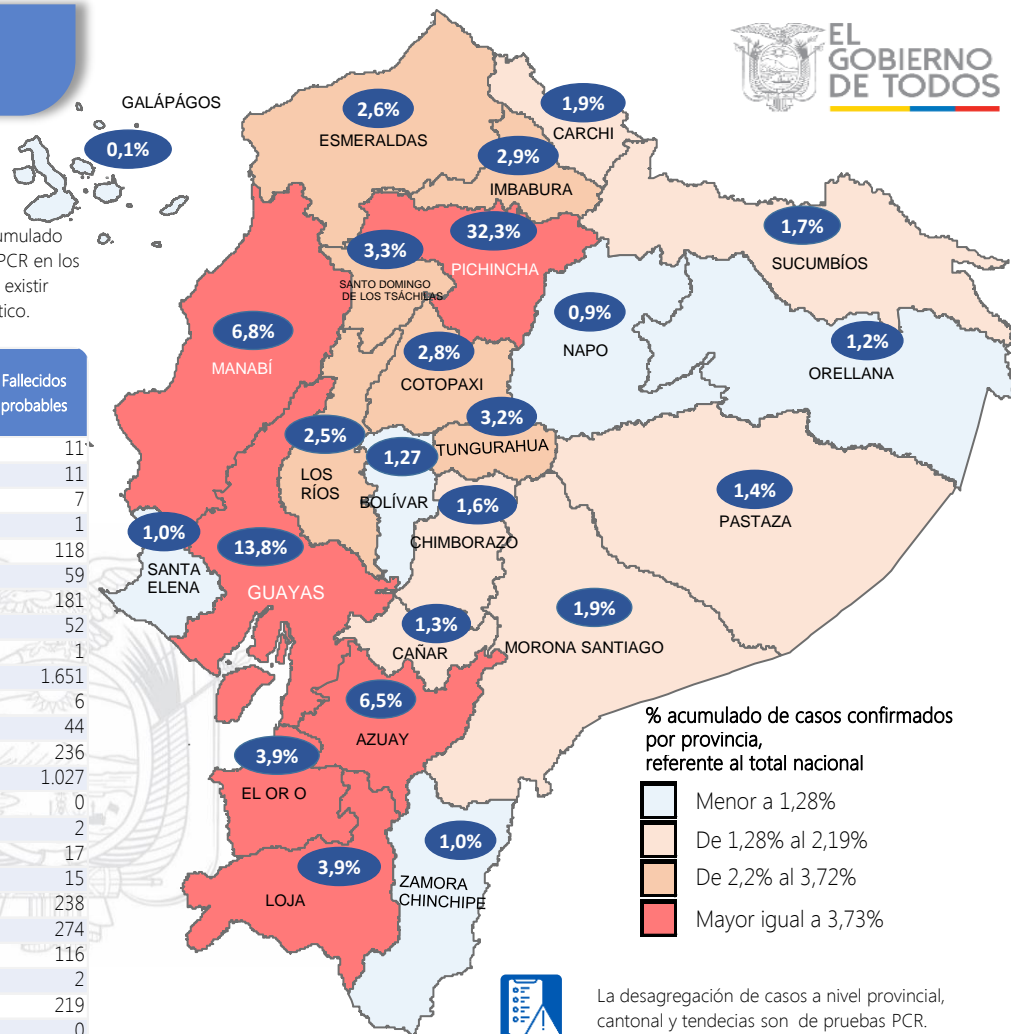


365

Hospitalizados pronóstico reservado

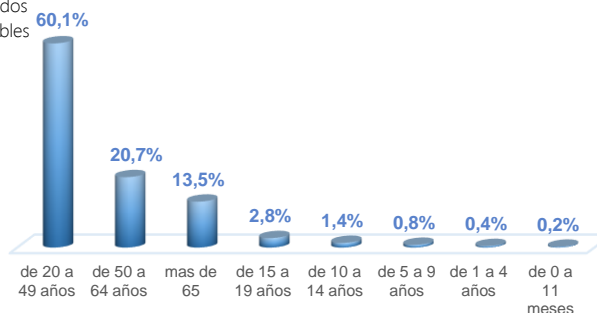
Provincia	Confirmados por RT-PCR	Fallecidos confirmados por RT-PCR	Fallecidos probables
Azuay	9.997	170	11*
Bolívar	1.947	64	11
Cañar	2.029	77	7
Carchi	2.908	98	1
Chimborazo	2.414	303	118
Cotopaxi	4.225	271	59
El Oro	6.028	437	181
Esmeraldas	4.050	207	52
Galápagos	212	1	1
Guayas	21.110	1.728	1.651
Imbabura	4.507	159	6
Loja	5.918	210	44
Los Ríos	3.844	339	236
Manabí	10.409	989	1.027
Morona Santiago	2.880	22	0
Napo	1.413	74	2
Orellana	1.832	53	17
Pastaza	2.215	59	15
Pichincha	49.528	1.710	238
Santa Elena	1.567	368	274
Sto. Domingo Tsáchilas	5.118	351	116
Sucumbios	2.672	91	2
Tungurahua	4.912	266	219
Zamora Chinchipe	1.554	52	0
Total general	153.289	8.099	4.288

A fin de facilitar la lectura del indicador "casos fallecidos" y proporcionar la información desagregada por provincias se desglosa el número de fallecidos con Covid-19 confirmados por una prueba RT-PCR y los fallecidos probables

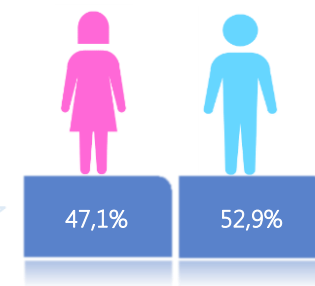


La desagregación de casos a nivel provincial, cantonal y tendencias son de pruebas PCR.

Casos confirmados por grupo etario



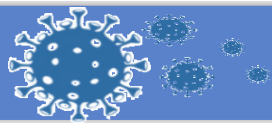
Casos confirmados por sexo



Llamadas 171, relacionadas a Covid 19	Teleconsulta	Atenciones en establecimientos de salud - MSP	Seguimiento telefónico	Seguimiento en domicilio
848.611	113.035	19.042	325.124	74.921

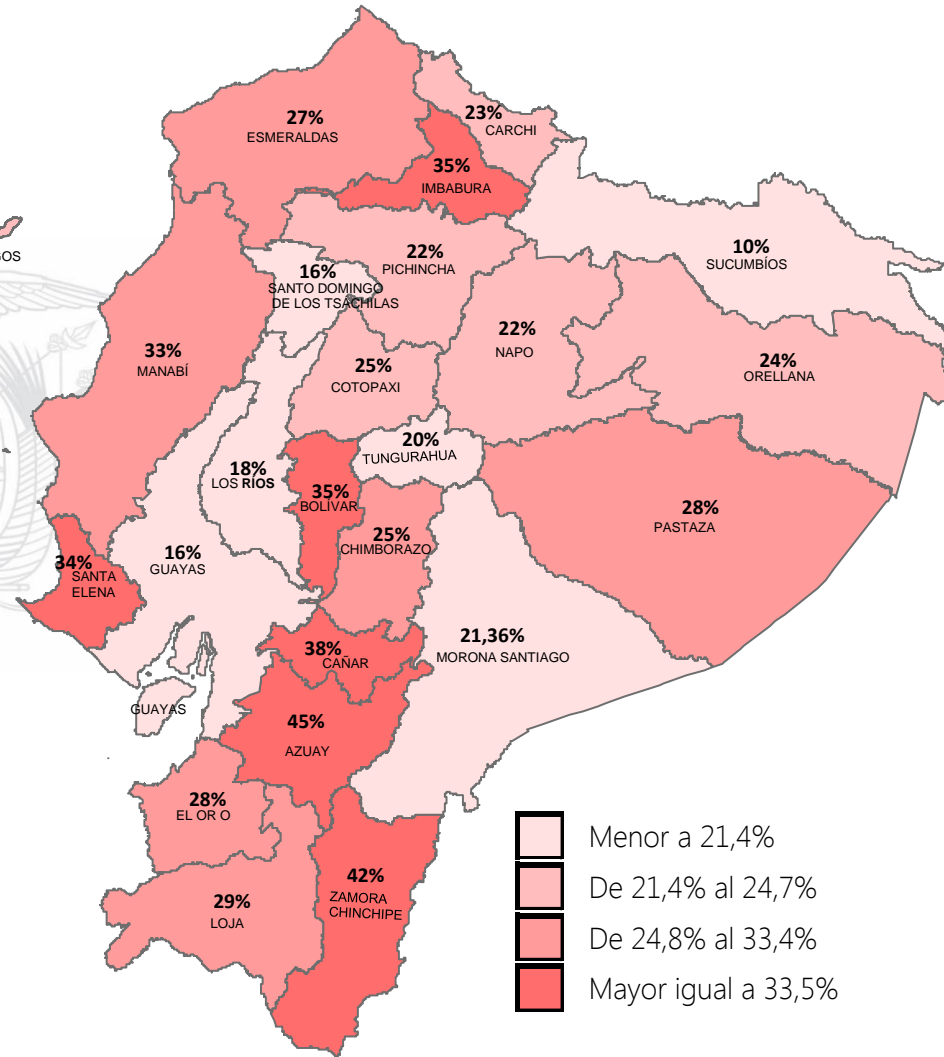
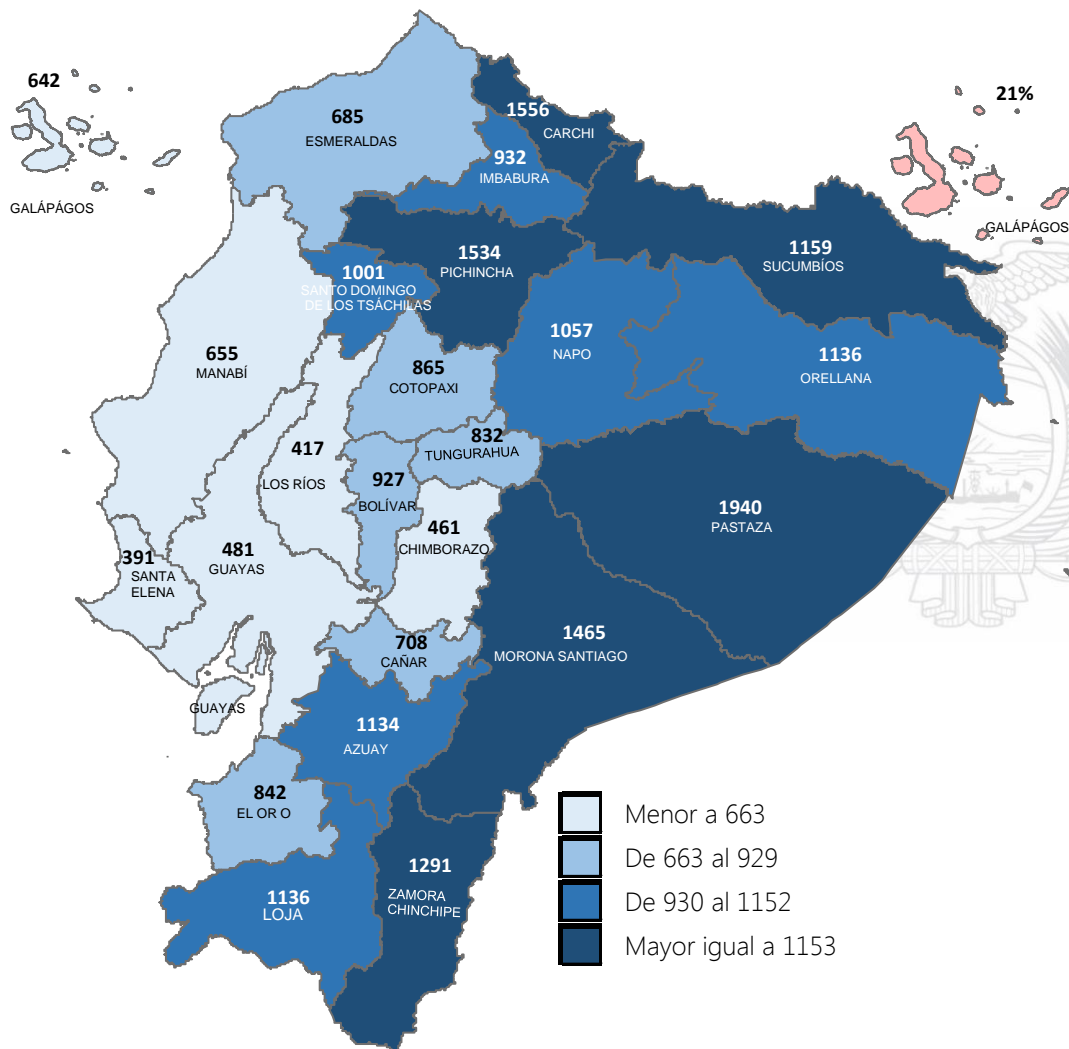
- Llamadas al 171 relacionadas a Covid-19: número de llamadas (acumuladas) atendidas por la plataforma 171 relacionadas a Covid-19.
- Teleconsulta: ciudadanos atendidos a través del APP SALUDEDEC y por un médico del 171.
- Atenciones en establecimientos de salud del MSP: citas agendadas a través del 171 en establecimientos del primer nivel de atención.
- Seguimiento telefónico: llamadas a pacientes con diagnóstico confirmado, seguidos vía telefónica en primer nivel, por un profesional del MSP.
- Seguimiento en domicilio: visitas domiciliarias a pacientes con diagnóstico confirmado, desde el primer nivel de atención, por un profesional del MSP.





Tasa de incidencia acumulada de casos COVID-19 por cada 100.000 habitantes

Porcentaje de positividad de pruebas RT-PCR en las últimas cuatro semanas epidemiológicas



- Menor a 663
- De 663 al 929
- De 930 al 1152
- Mayor igual a 1153

- Menor a 21,4%
- De 21,4% al 24,7%
- De 24,8% al 33,4%
- Mayor igual a 33,5%



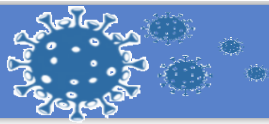
La tasa de incidencia acumulada de casos COVID-19 se define como el número de casos confirmados que se presentan por cada 100.000 habitantes, en cada provincia. Se considera la población INEC proyectada al



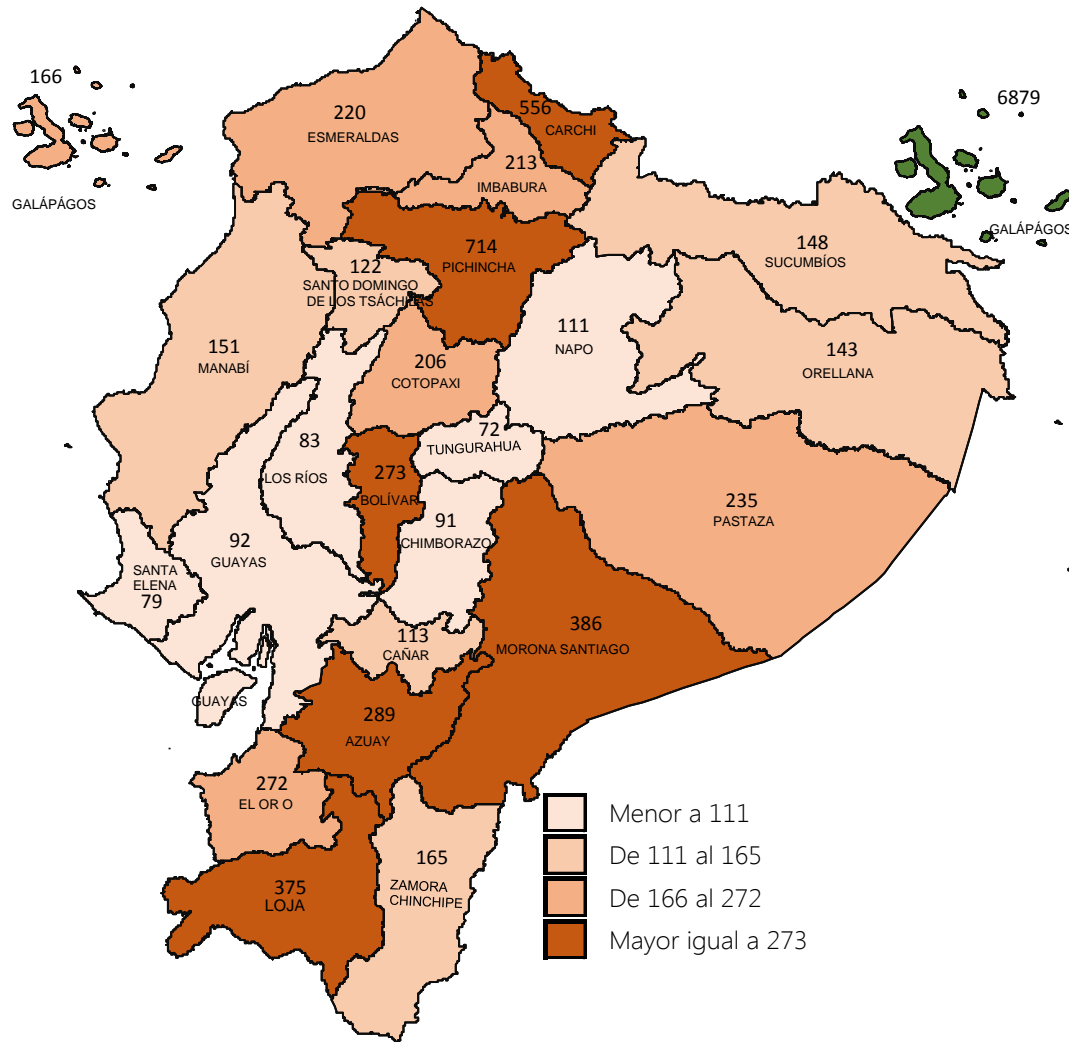
Tasa de positividad: Es el número de resultados positivos de las pruebas RT-PCR del total de muestras con resultado, expresado en porcentaje.

Esta información se actualizará los días domingo, al cierre de la semana epidemiológica.





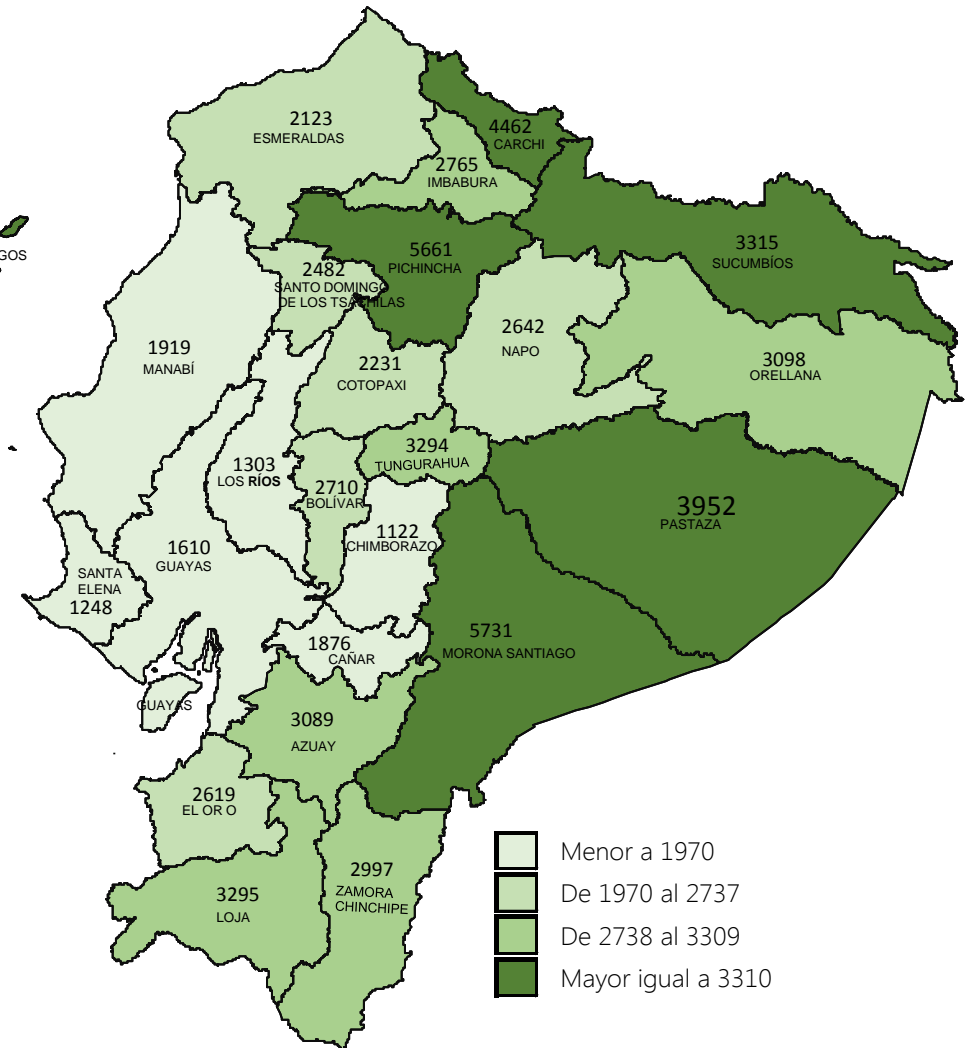
Tasa de cobertura de pruebas RT-PCR 4 últimas semanas epidemiológicas



Tasa de cobertura de pruebas RT-PCR 4 últimas semanas epidemiológicas:

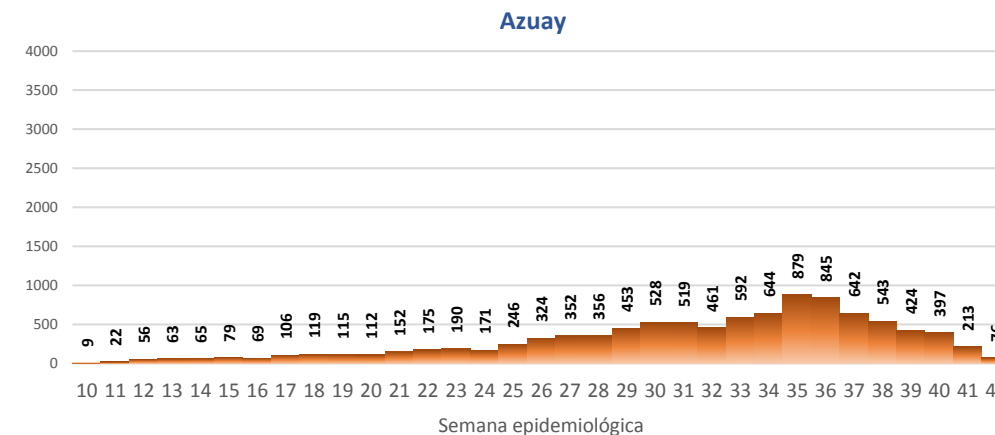
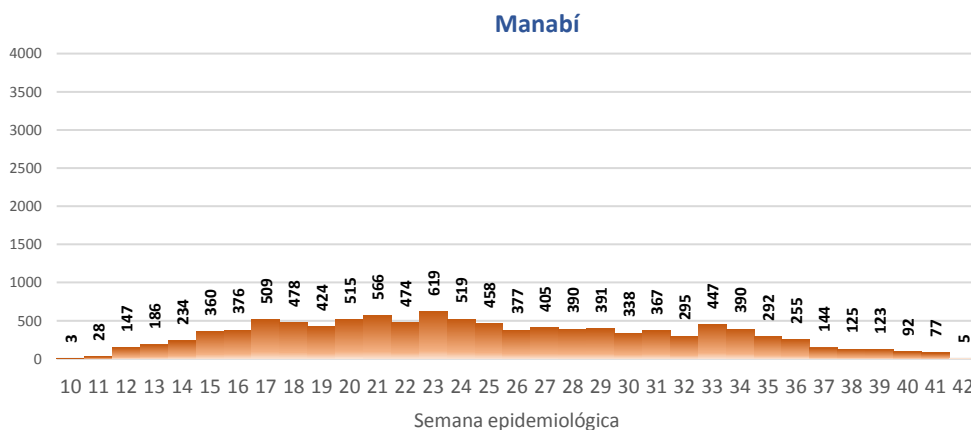
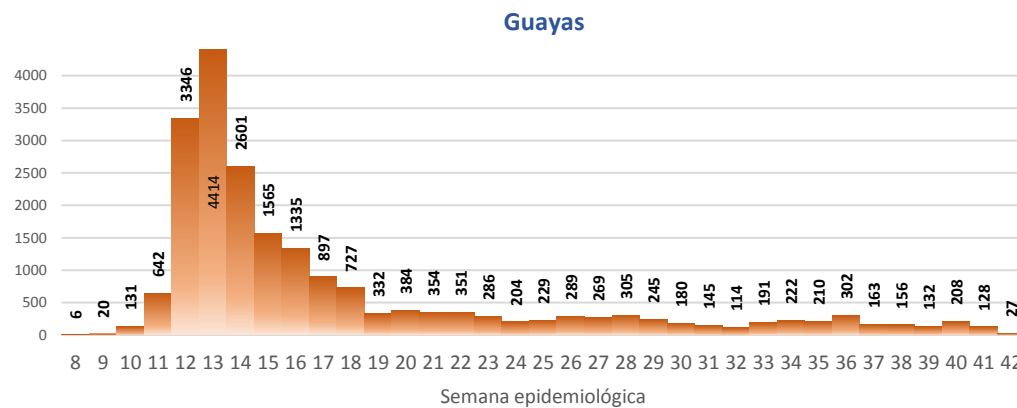
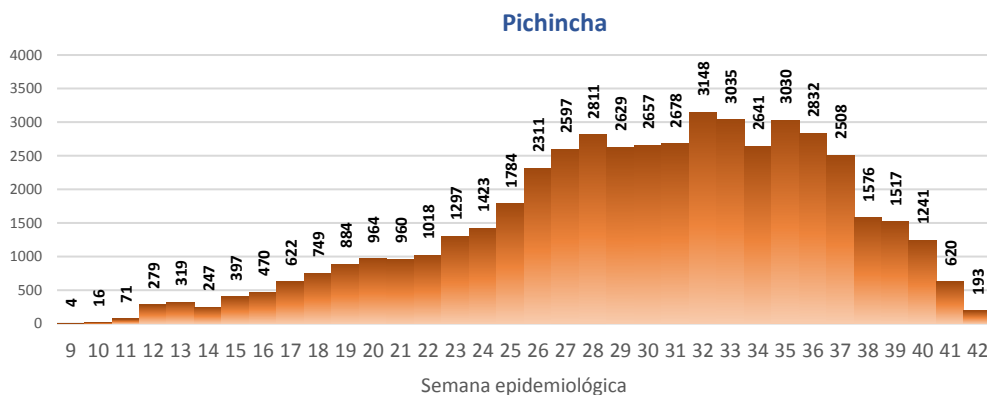
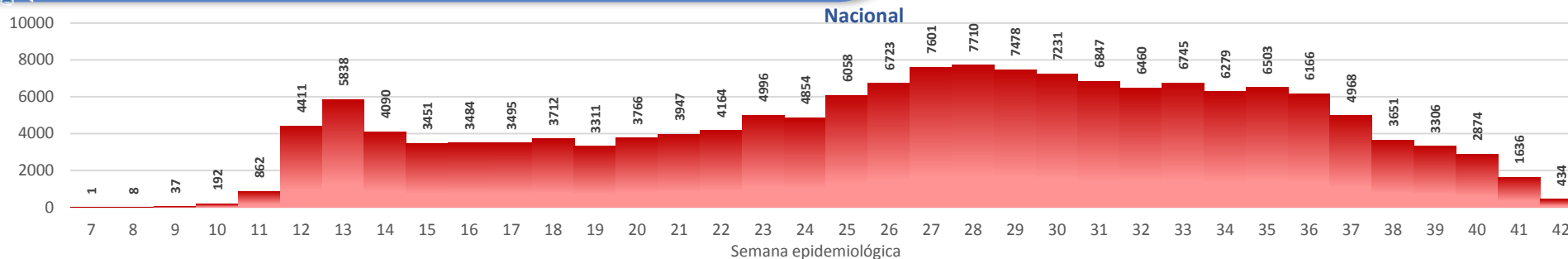
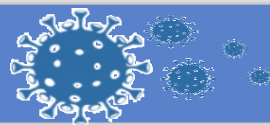
Es el número pruebas RT-PCR realizadas en las últimas 4 semanas epidemiológicas, dividido para el total de la población de la Provincia y multiplicado por 100.000 habitantes.

Tasa de cobertura de pruebas RT-PCR acumulada




Tasa de cobertura de pruebas RT-PCR acumulada:

Es el número pruebas RT-PCR realizadas acumulado desde el inicio de la Pandemia en el Ecuador hasta la última semana epidemiológica, dividido para el total de la población de la Provincia y multiplicado por 100.000 habitantes.



Curva epidemiológica de casos confirmados Covid-19, nos permite conocer la evolución de los casos confirmados con COVID-19 a lo largo de la pandemia, agrupados por semana epidemiológica, tomando en cuenta la fecha de inicio de síntomas.
Semana epidemiológica: Es un periodo de tiempo adoptado a nivel internacional; inicia en domingo y termina en sábado y nos permite analizar la evolución de las enfermedades o eventos, sujetos a vigilancia epidemiológica.





SITUACIÓN NACIONAL POR COVID-19
INFOGRAFÍA N°234

Inicio 29/02/2020- Corte 18/10/2020 08:00

CASOS CONFIRMADOS POR CANTÓN



Región Costa	
Provincia/Cantón	Confirmado
El Oro	6028
Arenillas	362
Huaquillas	354
Machala	2949
Pasaje	224
Santa Rosa	708
Atahualpa	80
Zaruma	317
Portovelo	471
El Guabo	148
Balsas	50
Las Lajas	12
Marcabellí	11
Chilla	5
Piñas	337
Esmeraldas	4050
Esmeraldas	1838
Quinindé	1102
Rioverde	228
Atacames	315
Muisne	166
San Lorenzo	99
Eloy Alfaro	302
Guayas	21110
Alfredo Baquerizo Moreno	34
Balao	61
Balzar	254
Colimes	51
Daule	884
Durán	1192
Empalme	406
Guayaquil	14509
Milagro	850
Naranjal	304
Pedro Carbo	206
Salitre	215
Samborondón	837
Santa Lucía	95
Playas	203
Simón Bolívar	23
San Jacinto De Yaguachi	236
Palestina	49
El Triunfo	252
Lomas De Sargentillo	64
Naranjito	166
Crmel. Marcelino Maridueña	14
Nobol	31
Gral. Antonio Elizalde	142
Isidro Ayora	32
Los Ríos	3844
Baba	69
Babahoyo	1255
Buena Fe	263
Mocache	51
Montalvo	87
Palenque	66
Puebloviejo	101
Quevedo	875
Urdaneta	128
Ventanas	506
Vinces	221
Quinsaloma	146
Valencia	76

Manabí		10409
24 De Mayo		179
Bolívar		258
Jipijapa		467
Manta		1274
Montecristi		334
Portoviejo		3231
Rocafuerte		321
Santa Ana		316
Sucre		501
Paján		190
Jaramijó		81
Olmedo		82
Junín		186
El Carmen		489
Puerto López		178
Pichincha		135
Chone		1181
Flavio Alfaro		210
Pedernales		336
Tosagua		257
Jama		86
San Vicente		117
Santa Elena	1567	
Santa Elena		658
La Libertad		541
Salinas		368
Sto. Domingo Tsáchilas	5118	
La Concordia		788
Santo Domingo		4330
Total Región Costa	52126	

Región Sierra	
Provincia/Cantón	Confirmado
Azuay	9997
Camilo Ponce Enríquez	177
Cuenca	7949
Gualaceo	494
Santa Isabel	212
El Pan	84
Nabón	46
Paute	499
Sígsig	150
Sevilla De Oro	123
San Fernando	11
Guachapala	78
Girón	60
Pucara	15
Chordeleg	84
Oña	15
Bolívar	1947
Chillanes	52
Chimbo	113
Guaranda	1073
San Miguel	134
Echeandía	232
Caluma	209
Las Navas	134

Cañar		2029
Azogues		985
Déleg		16
La Troncal		390
El Tambo		107
Biblián		124
Suscal		22
Cañar		385
Carchi	2908	
Bolívar		192
Tulcán		1660
Montúfar		378
Mira		275
San Pedro De Huaca		143
Espejo		260
Chimborazo	2414	
Colta		101
Riobamba		1636
Cumandá		79
Guano		147
Chambo		35
Guamote		68
Alausí		154
Chunchi		86
Pallatanga		34
Penipe		74
Cotopaxi	4225	
Pangua		123
Pujilí		431
Salcedo		944
La Maná		185
Latacunga		1935
Sigchos		146
Saquisilí		461
Imbabura	4507	
Ibarra		2257
Otavalo		876
Cotacachi		563
Antonio Ante		475
Pimampiro		143
San Miguel De Urcuquí		193
Loja	5918	
Calvas		121
Célica		104
Loja		4525
Macará		417
Catamayo		227
Gonzanama		43
Olmedo		12
Pindal		97
Saraguro		87
Chaguarpamba		32
Zapotillo		25
Paltas		136
Quilanga		5
Sozoranga		28
Espindola		19
Puyango		40
Pichincha	49528	
Mejía		1094
Pedro Vicente Maldonado		141
Quito		45448
San Miguel De Los Bancos		154
Pedro Moncayo		149
Cayambe		578
Puerto Quito		161
Rumiñahui		1803

Tungurahua		4912
Ambato		3768
San Pedro De Pelileo		498
Santiago De Pillaro		119
Quero		36
Cevallos		28
Mocha		22
Tisaleo		33
Patate		122
Baños De Agua Santa		286
Total Región Sierra	88385	

Región Amazónica	
Provincia/Cantón	Confirmado
Morona Santiago	2880
Gualaquiza	413
Morona	1064
Sucúa	419
Palora	205
Taisha	155
Limón Indanza	120
Santiago	192
Tiwintza	53
Pablo Sexto	55
Logroño	105
Huamboya	67
San Juan Bosco	32
Napo	1413
El Chaco	214
Quijos	162
Tena	815
Archidona	203
Carlos Julio Arosemena Tola	19
Orellana	1832
Orellana	1171
La Joya De Los Sachas	251
Loreto	68
Aguarico	342
Pastaza	2215
Pastaza	1407
Mera	575
Santa Clara	121
Arajuno	112
Sucumbíos	2672
Cuyabeno	133
Lago Agrio	1567
Shushufindi	549
Putumayo	103
Sucumbíos	36
Cascales	115
Gonzalo Pizarro	169
Zamora Chinchipe	1554
Chinchipe	92
Nangaritza	46
Yantzaza	431
Zamora	545
Paquisha	68
El Pangui	148
Centinela Del Cóndor	123
Yacuambi	84
Palanda	17
Total Región Amazónica	12566

Región Insular	
Provincia/Cantón	Confirmado
Galápagos	212
San Cristóbal	48
Isabela	14
Santa Cruz	150
Total Región Insular	212