

SITUACIÓN NACIONAL POR COVID-19

INFOGRAFÍA N°295

Inicio 29/02/2020- Corte 18/12/2020 08:00



205.003

Casos confirmados con pruebas PCR



177.951

*Pacientes recuperados



Se han tomado **706.625** muestras para RT-PCR.

Este indicador, de actualización diaria, reporta el número acumulado de las muestras tomadas para la realización de la prueba RT-PCR en los laboratorios autorizados en Ecuador. Cabe indicar que puede existir más de una muestra por persona durante el proceso diagnóstico.

* **88,05%** pacientes recuperados respecto a confirmados PCR
Los **pacientes recuperados** son aquellos que han sido ingresado al sistema de vigilancia con al menos una prueba RT-PCR positivo, han pasado al menos 29 días desde la fecha de inicio de síntomas y están vivos. Este indicador se mostrará acumulado semanalmente cada domingo.



*Detalle de fallecidos

Confirmados	Probables	Total
9.396	4.546	13.942

***Fallecidos por Covid-19:** corresponde a los fallecidos confirmados con una prueba RT-PCR positiva, fallecidos probables que son las personas con síntomas, otras pruebas de laboratorio o imagen relacionados a Covid-19, sin una prueba RT-PCR.

Provincia	Confirmados por RT-PCR	Fallecidos confirmados por RT-PCR	Fallecidos probables
Azuay	12.991	220	20
Bolívar	2.482	71	14
Cañar	2.646	99	6
Carchi	3.452	117	2
Chimborazo	3.056	344	124
Cotopaxi	5.371	307	65
El Oro	7.901	560	199
Esmeraldas	4.983	237	54
Galápagos	867	4	2
Guayas	26.457	1.855	1.686
Imbabura	5.773	214	16
Loja	7.330	245	47
Los Ríos	4.766	361	242
Manabí	14.263	1.271	1.060
Morona Santiago	3.515	35	0
Napo	1.621	75	2
Orellana	2.102	53	18
Pastaza	2.369	61	17
Pichincha	73.083	2.018	273
Santa Elena	2.499	383	280
Sto. Domingo Tsáchilas	5.768	373	116
Sucumbíos	2.964	98	3
Tungurahua	7.107	340	299
Zamora Chinchipe	1.637	55	1
Total general	205.003	9.396	4.546

A fin de facilitar la lectura del indicador "casos fallecidos" y proporcionar la información desagregada por provincias se desglosa el número de fallecidos con Covid-19 confirmados por una prueba RT-PCR y los fallecidos probables con Covid-19.



460.600

Total casos descartados



24.755

Casos con alta hospitalaria



462

Hospitalizados estables



359

Hospitalizados pronóstico reservado



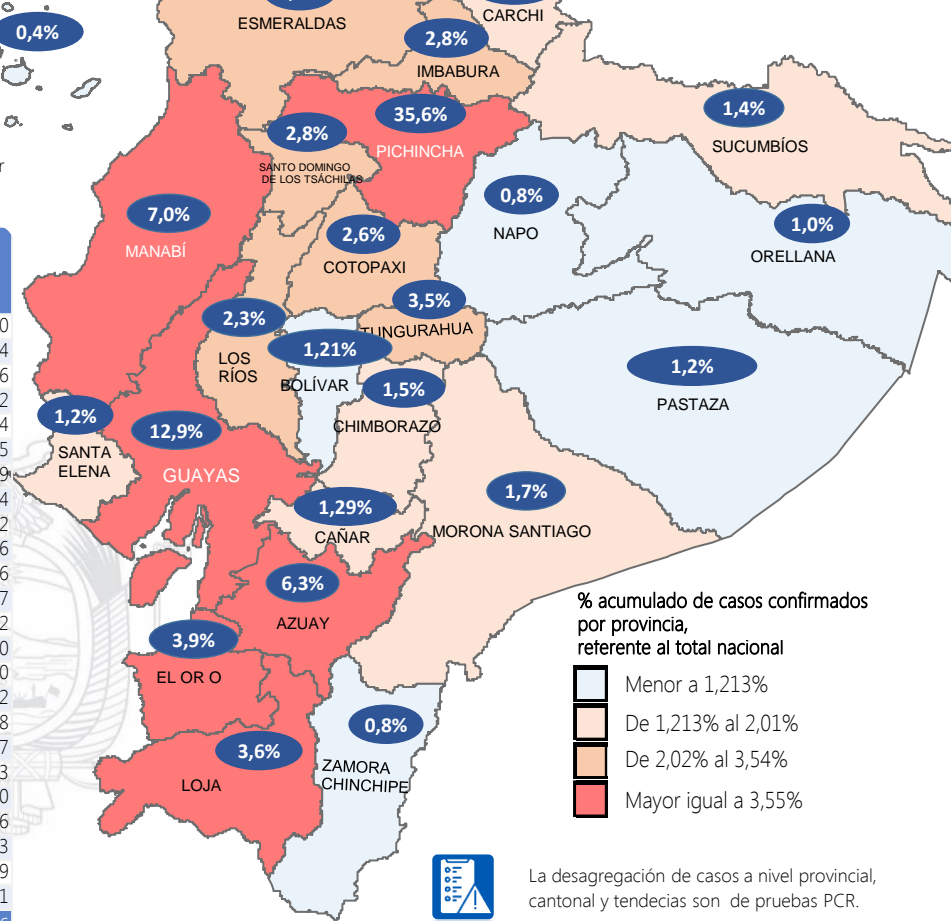
Llamadas 171, relacionadas a Covid 19	Teleconsulta	Atenciones en establecimientos de salud - MSP	Seguimiento telefónico	Seguimiento en domicilio
885.909	118.859	20.290	358.271	83.640

- Llamadas al 171 relacionadas a Covid-19: número de llamadas (acumuladas) atendidas por la plataforma 171 relacionadas a Covid-19.
- Teleconsulta: ciudadanos atendidos a través del APP SALUDEc y por un médico del 171.
- Atenciones en establecimientos de salud del MSP: citas agendadas a través del 171 en establecimientos del primer nivel de atención.
- Seguimiento telefónico: llamadas a pacientes con diagnóstico confirmado, seguidos vía telefónica en primer nivel, por un profesional del MSP.
- Seguimiento en domicilio: visitas domiciliarias a pacientes con diagnóstico confirmado, desde el primer nivel de atención, por un profesional del MSP.

Fuente: Ministerio de Salud Pública

GALÁPAGOS

0,4%

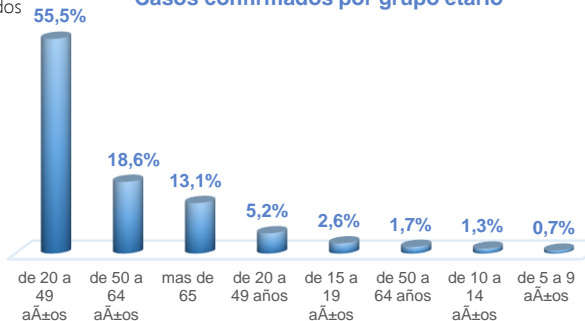


% acumulado de casos confirmados por provincia, referente al total nacional

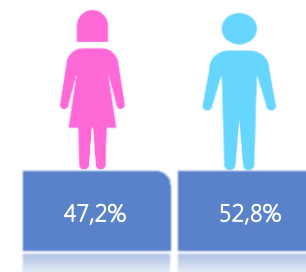
- Menor a 1,213%
- De 1,213% al 2,01%
- De 2,02% al 3,54%
- Mayor igual a 3,55%

La desagregación de casos a nivel provincial, cantonal y tendencias son de pruebas PCR.

Casos confirmados por grupo etario



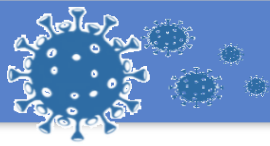
Casos confirmados por sexo



@Salud_Ec



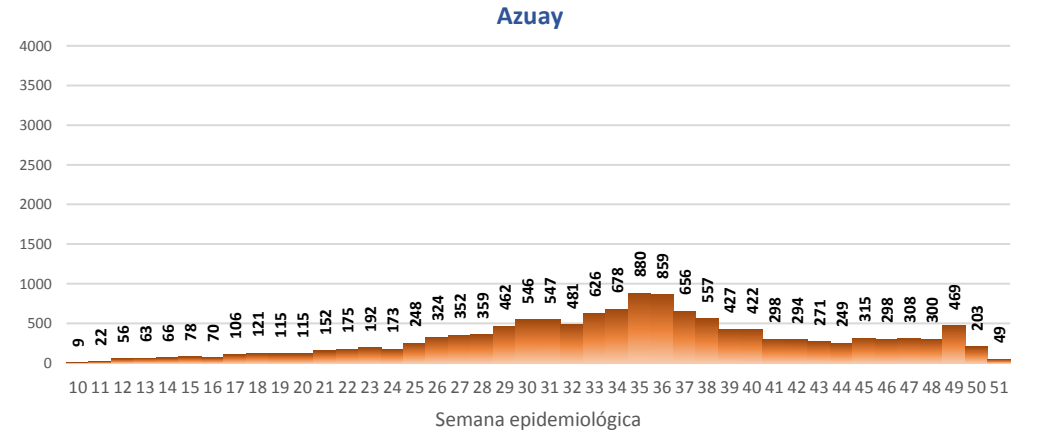
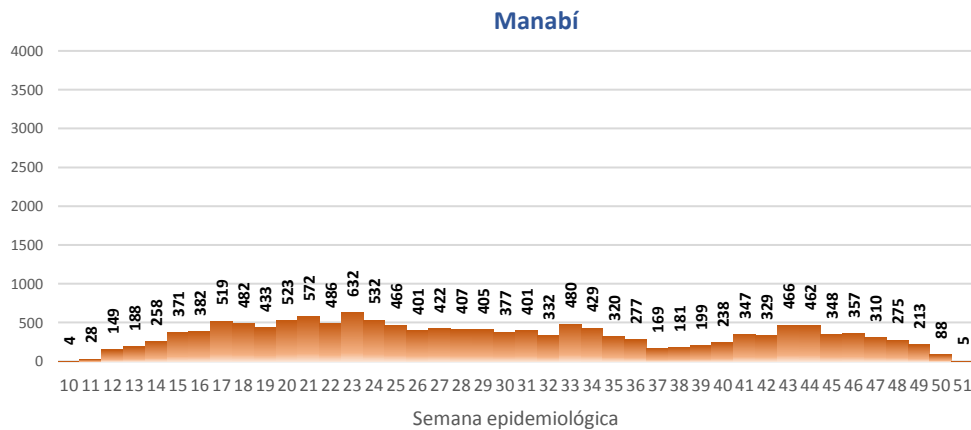
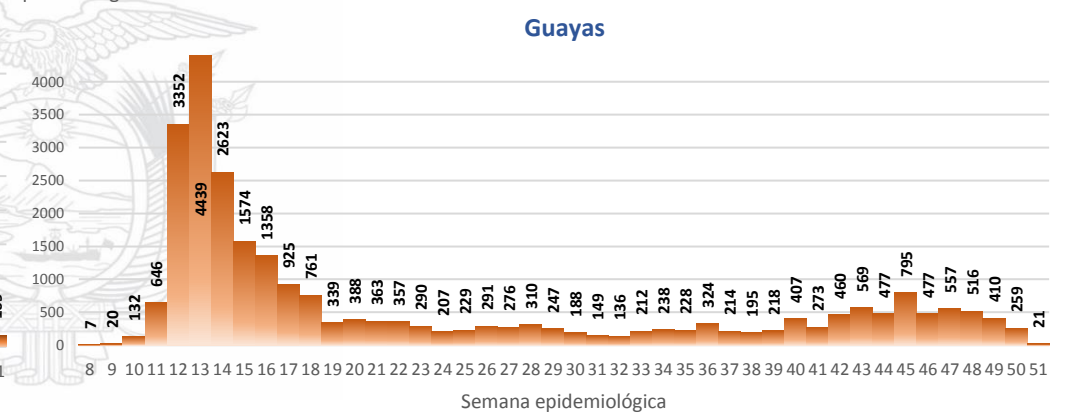
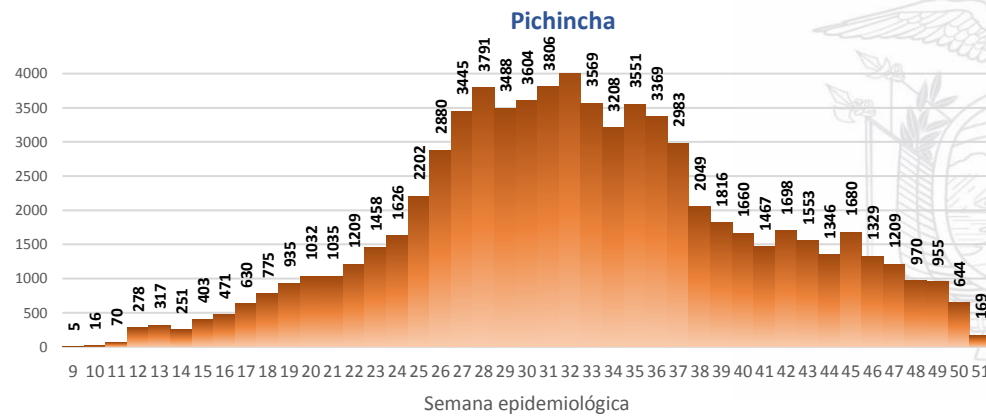
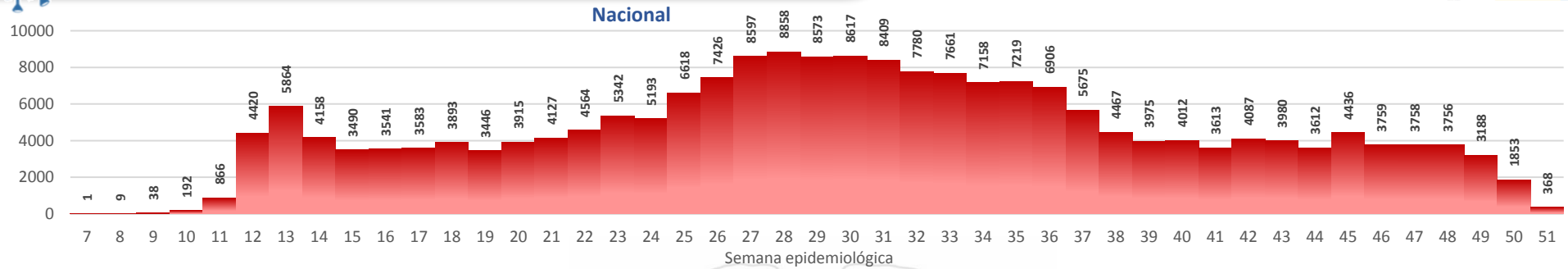
SaludEcuador



SITUACIÓN NACIONAL POR COVID-19 INFOGRAFÍA N°295

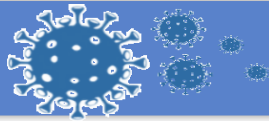
Inicio 29/02/2020- Corte 18/12/2020 08:00

CURVA EPIDEMIOLÓGICA DE CASOS COVID-19 ACUMULADOS POR SEMANA EPIDEMIOLÓGICA



Curva epidémica casos confirmados Covid-19 nos permite conocer la evolución de los casos confirmados con COVID-19 a lo largo de la pandemia, agrupados por semana epidemiológica, tomando en cuenta la fecha de inicio de síntomas.

Semana epidemiológica: Es un periodo de tiempo adoptado a nivel internacional; inicia en domingo y termina en sábado y nos permite analizar la evolución de las enfermedades o eventos, sujetos a vigilancia epidemiológica.



Región Costa	
Provincia/Cantón	Confirmado
El Oro	7901
Arenillas	450
Huaquillas	452
Machala	4132
Pasaje	352
Santa Rosa	895
Atahualpa	83
Zaruma	357
Portovelo	492
El Guabo	176
Balsas	55
Las Lajas	15
Marcabellí	15
Chilla	9
Piñas	418
Esmeraldas	4983
Esmeraldas	2386
Quinindé	1347
Rioverde	240
Atacames	391
Muisne	182
San Lorenzo	107
Eloy Alfaro	330
Guayas	26457
Alfredo Baquerizo Moreno	41
Balao	81
Balzar	273
Colimes	59
Daule	1056
Durán	1539
Empalme	444
Guayaquil	18463
Milagro	1089
Naranjal	368
Pedro Carbo	257
Salitre	231
Samborombón	1078
Santa Lucía	98
Playas	236
Simón Bolívar	26
San Jacinto De Yaguachi	276
Palestina	55
El Triunfo	283
Lomas De Sargentillo	66
Naranjito	185
Nobol	35
Gral. Antonio Elizalde	164
Isidro Ayora	34
Cmel. Marcelino Maridueña	20
Los Ríos	4766
Baba	96
Babahoyo	1721
Buena Fe	321
Mocache	57
Montalvo	105
Palenque	71
Puebloviejo	110
Quevedo	1105
Urdaneta	140
Ventanas	546
Vinces	251
Quinsaloma	152
Valencia	91

Manabí	14263
24 De Mayo	266
Bolívar	315
Jipijapa	646
Manta	2043
Montecristi	442
Portoviejo	4693
Rocafuerte	556
Santa Ana	405
Sucre	616
Paján	206
Jaramijó	97
Olmedo	129
Junín	257
El Carmen	555
Puerto López	317
Pichincha	158
Chone	1453
Flavio Alfaro	228
Pedernales	362
Tosagua	289
Jama	94
San Vicente	136
Santa Elena	2499
Santa Elena	1114
La Libertad	848
Salinas	537
Sto. Domingo Tsáchilas	5768
La Concordia	824
Santo Domingo	4944
Total Región Costa	66637

Región Sierra	
Provincia/Cantón	Confirmado
Azuay	12991
Camilo Ponce Enríquez	192
Cuenca	10389
Gualaceo	602
Santa Isabel	298
El Pan	89
Nabón	61
Paute	659
Sígsig	170
Sevilla De Oro	149
San Fernando	20
Guachapala	99
Girón	127
Pucara	20
Chordeleg	101
Oña	15
Bolívar	2482
Chillanes	85
Chimbo	160
Guaranda	1375
San Miguel	167
Echeandía	274
Caluma	265
Las Navas	156

Cañar	2646
Azogues	1340
Déleg	27
La Troncal	458
El Tambo	147
Biblián	154
Suscal	25
Cañar	495
Carchi	3452
Bolívar	215
Tulcán	1973
Montúfar	464
Mira	312
San Pedro De Huaca	188
Espejo	300
Chimborazo	3056
Colta	130
Riobamba	2070
Cumandá	99
Guano	192
Chambo	41
Guamote	80
Alausí	220
Chunchi	105
Pallatanga	37
Penipe	82
Cotopaxi	5371
Pangua	130
Pujilí	568
Salcedo	1206
La Maná	213
Latacunga	2543
Sigchos	157
Saquisilí	554
Imbabura	5773
Ibarra	2922
Otavalo	1084
Cotacachi	737
Antonio Ante	615
Pimampiro	191
San Miguel De Urcuquí	224
Loja	7330
Calvas	157
Célica	120
Loja	5526
Macará	499
Catamayo	268
Gonzanama	56
Olmedo	15
Pindal	103
Saraguro	153
Chaguarpamba	34
Zapotillo	56
Paltas	172
Quilanga	8
Sozoranga	55
Espíndola	33
Puyango	75
Pichincha	73083
Mejía	1459
Pedro Vicente Maldonado	165
Quito	67333
San Miguel De Los Bancos	193
Pedro Moncayo	204
Cayambe	832
Puerto Quito	168
Rumiñahui	2729

Tungurahua	7107
Ambato	4805
San Pedro De Pelileo	775
Santiago De Pillaro	174
Quero	73
Cevallos	33
Mocha	28
Tisaleo	43
Patate	204
Baños De Agua Santa	972
Total Región Sierra	123291

Región Amazónica	
Provincia/Cantón	Confirmado
Morona Santiago	3515
Gualaquiza	492
Morona	1376
Sucúa	466
Palora	245
Taisha	200
Limón Indanza	195
Santiago	211
Tiwintza	55
Pablo Sexto	56
Logroño	115
Huamboya	72
San Juan Bosco	32
Napo	1621
El Chaco	232
Quijos	174
Tena	971
Archidona	221
Carlos Julio Arosemena Tola	23
Orellana	2102
Orellana	1348
La Joya De Los Sachas	339
Loreto	71
Aguarico	344
Pastaza	2369
Pastaza	1543
Mera	587
Santa Clara	124
Arajuno	115
Sucumbios	2964
Cuyabeno	147
Lago Agrio	1724
Shushufindi	631
Putumayo	118
Sucumbios	40
Cascales	124
Gonzalo Pizarro	180
Zamora Chinchipe	1637
Chinchipe	99
Nangaritza	49
Yantzaza	466
Zamora	563
Paquisha	74
El Pangui	154
Centinela Del Cóndor	125
Yacuambi	85
Palanda	22
Total Región Amazónica	14208

Región Insular	
Provincia/Cantón	Confirmado
GALAPAGOS	867
SAN CRISTOBAL	137
ISABELA	262
SANTA CRUZ	468
Total general	867