

SITUACIÓN NACIONAL POR COVID-19

INFOGRAFÍA N°418

Inicio 29/02/2020- Corte 20/04/2021 08:00



361.154

Casos confirmados con pruebas PCR



309.541

*Pacientes recuperados



Se han tomado **1.231.653** muestras para RT-PCR.

Este indicador, de actualización diaria, reporta el número acumulado de las muestras tomadas para la realización de la prueba RT-PCR en los laboratorios autorizados en Ecuador. Cabe indicar que puede existir más de una muestra por persona durante el proceso diagnóstico.

* **85,85%** pacientes recuperados respecto a confirmados PCR
Los **pacientes recuperados** son aquellos que han sido ingresado al sistema de vigilancia con al menos una prueba RT-PCR positivo, han pasado al menos 29 días desde la fecha de inicio de síntomas y están vivos. Este indicador se mostrará acumulado semanalmente cada domingo.



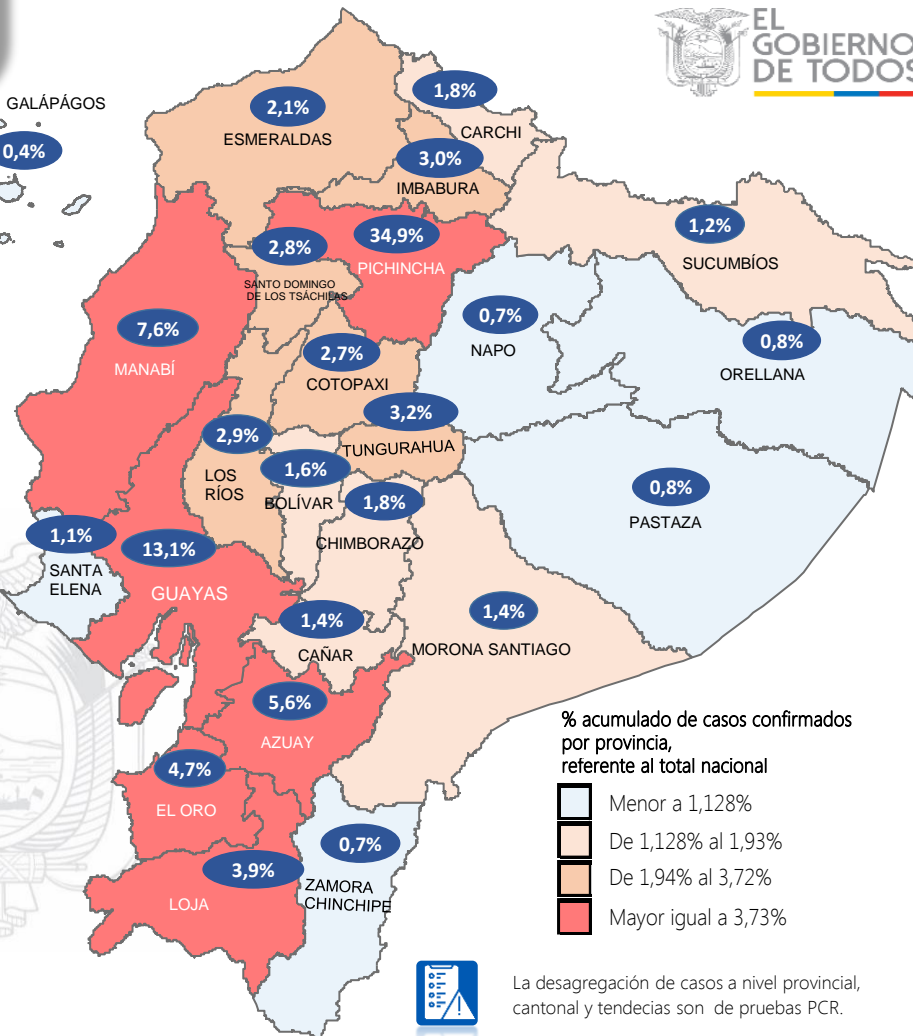
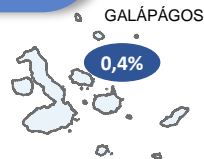
*Detalle de fallecidos

Confirmados	Probables	Total
12.747	4.997	17.744

*Fallecidos por Covid-19: corresponde a los fallecidos confirmados con una prueba RT-PCR positiva, fallecidos probables que son las personas con síntomas, otras pruebas de laboratorio o imagen relacionados a Covid-19, sin una prueba RT-PCR.

Provincia	Confirmados por RT-PCR	Fallecidos confirmados por RT-PCR	Fallecidos probables
Azuay	20.166	360	31
Bolívar	5.647	92	20
Carchi	6.513	219	3
Cañar	4.879	122	8
Chimborazo	6.517	416	130
Cotopaxi	9.705	407	97
El Oro	17.136	847	224
Esmeraldas	7.475	324	66
Galápagos	1.378	9	7
Guayas	47.324	2.244	1.749
Imbabura	10.659	310	21
Loja	14.098	429	86
Los Ríos	10.473	428	307
Manabí	27.576	1.937	1.126
Morona Santiago	5.045	53	3
Napo	2.607	92	4
Orellana	2.731	65	21
Pastaza	2.805	74	18
Pichincha	126.019	2.681	332
Santa Elena	3.965	410	280
Sto. Domingo Tsáchilas	9.933	570	130
Sucumbios	4.396	137	4
Tungurahua	11.612	440	328
Zamora Chinchipe	2.495	81	2
Total	361.154	12.747	4.997

A fin de facilitar la lectura del indicador "casos fallecidos" y proporcionar la información desagregada por provincias se desglosa el número de fallecidos con Covid-19 confirmados por una prueba RT-PCR y los fallecidos probables con Covid-19.



% acumulado de casos confirmados por provincia, referente al total nacional

- Menor a 1,128%
- De 1,128% al 1,93%
- De 1,94% al 3,72%
- Mayor igual a 3,73%

La desagregación de casos a nivel provincial, cantonal y tendencias son de pruebas PCR.



814.785

Total casos descartados



38.882

Casos con alta hospitalaria



1.395

Hospitalizados estables



644

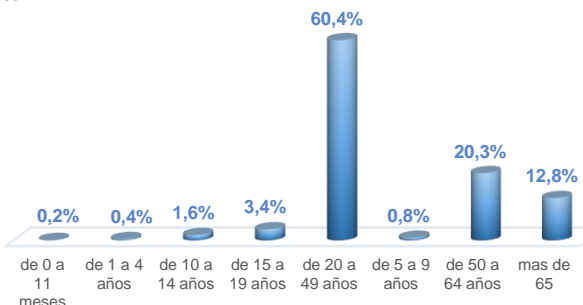
Hospitalizados pronóstico reservado



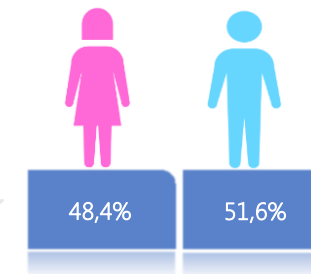
Llamadas 171, relacionadas a Covid 19	Teleconsulta	Atenciones en establecimientos de salud - MSP	Seguimiento telefónico	Seguimiento en domicilio
1.463.069	135.610	26.027	451.858	120.227

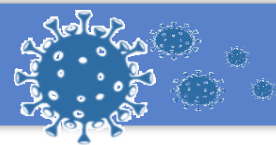
- Llamadas al 171 relacionadas a Covid-19: número de llamadas (acumuladas) atendidas por la plataforma 171 relacionadas a Covid-19.
- Teleconsulta: ciudadanos atendidos a través del APP SALUDEC y por un médico del 171.
- Atenciones en establecimientos de salud del MSP: citas agendadas a través del 171 en establecimientos del primer nivel de atención.
- Seguimiento telefónico: llamadas a pacientes con diagnóstico confirmado, seguidos vía telefónica en primer nivel, por un profesional del MSP.
- Seguimiento en domicilio: visitas domiciliarias a pacientes con diagnóstico confirmado, desde el primer nivel de atención, por un profesional del MSP.

Casos confirmados por grupo etario



Casos confirmados por sexo



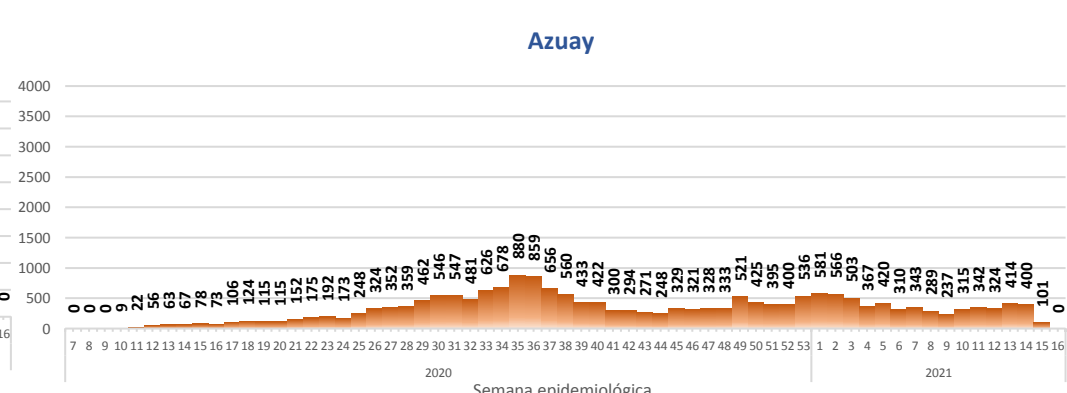
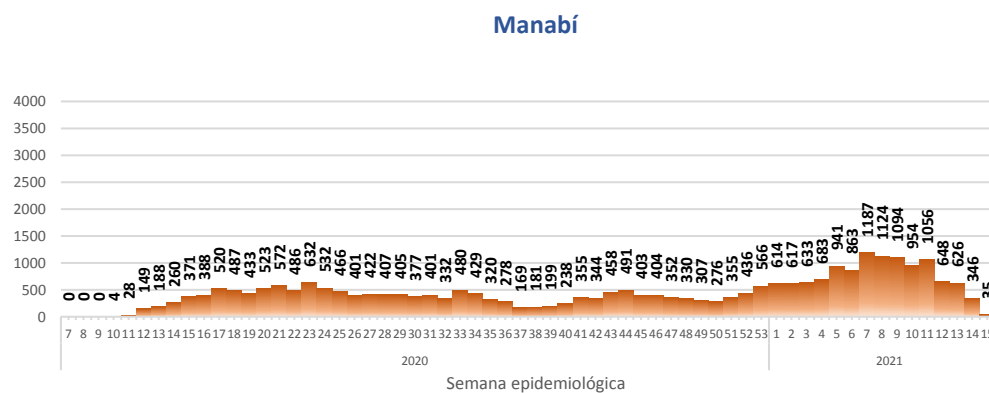
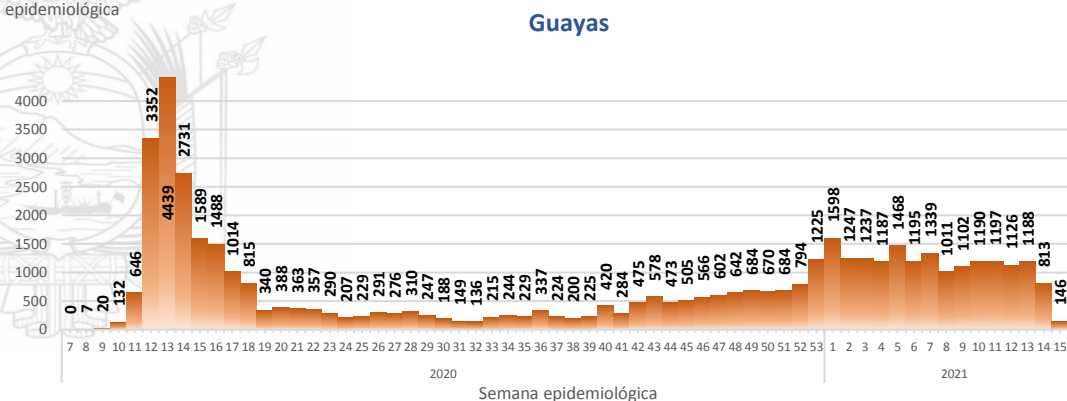
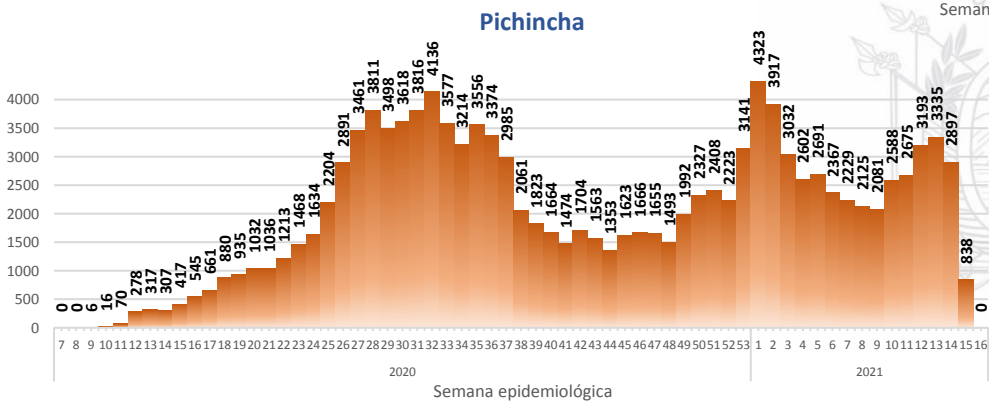
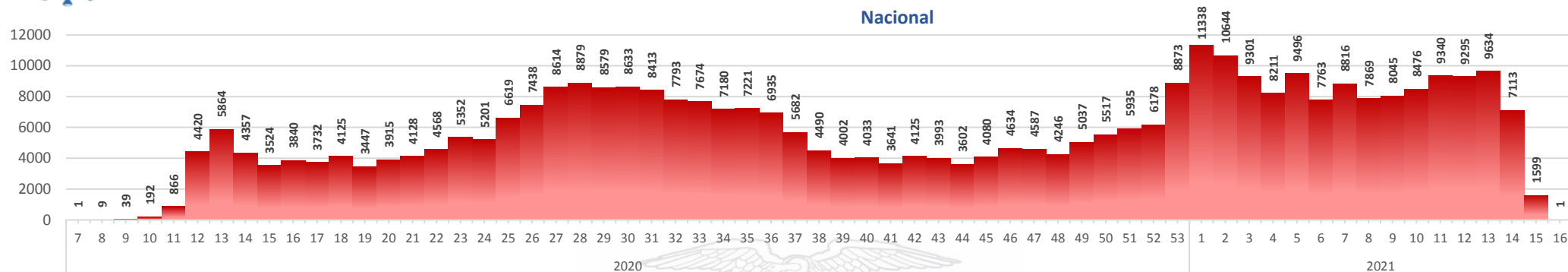


SITUACIÓN NACIONAL POR COVID-19

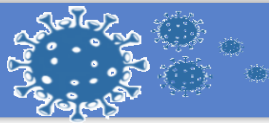
INFOGRAFÍA N°418

Inicio 29/02/2020- Corte 20/04/2021 08:00

CURVA EPIDEMIOLÓGICA DE CASOS COVID-19 ACUMULADOS POR SEMANA EPIDEMIOLÓGICA



Curva epidémica casos confirmados Covid-19 nos permite conocer la evolución de los casos confirmados con COVID-19 a lo largo de la pandemia, agrupados por semana epidemiológica, tomando en cuenta la fecha de inicio de síntomas.
 Semana epidemiológica: Es un periodo de tiempo adoptado a nivel internacional; inicia en domingo y termina en sábado y nos permite analizar la evolución de las enfermedades o eventos, sujetos a vigilancia epidemiológica.



Región Costa	
Provincia/Cantón	Confirmado
El Oro	17136
Arenillas	648
Atahualpa	328
Balsas	242
Chilla	16
El Guabo	408
Huaquillas	827
Las Lajas	57
Machala	8444
Marcabellí	144
Pasaje	1272
Piñas	1026
Portovelo	767
Santa Rosa	2031
Zaruma	926
Esmeraldas	7475
Atacames	557
Eloy Alfaro	367
Esmeraldas	4138
Muisne	208
Quinindé	1744
Rioverde	300
San Lorenzo	161
Guayas	47324
Alfredo Baquerizo Moreno	108
Balao	213
Balzar	543
Colimes	198
Cmel. Marcelino Maridueña	58
Daule	1564
Duran	2790
El Triunfo	617
Empalme	986
Gral. Antonio Elizalde	415
Guayaquil	31425
Isidro Ayora	100
Lomas De Sargentillo	117
Milagro	2702
Naranjal	1106
Naranjito	346
Nobol	66
Palestina	107
Pedro Carbo	704
Playas	470
Salitre	554
Samborondón	1453
San Jacinto De Yaguachi	469
Santa Lucía	132
Simón Bolívar	81
Los Ríos	10473
Baba	285
Babahoyo	3255
Buena Fe	623
Mocache	129
Montalvo	417
Palenque	231
Pueblo Viejo	270
Quevedo	2211
Quinsaloma	316
Urdaneta	396
Valencia	463
Ventanas	1170
Vinces	707

Manabí	
24 De Mayo	753
Bolívar	634
Chone	2840
El Carmen	880
Flavio Alfaro	394
Jama	178
Jaramijó	187
Jipijapa	1491
Junín	419
Manta	3688
Montecristi	680
Olmedo	364
Paján	439
Pedernales	524
Pichincha	454
Portoviejo	9236
Puerto López	411
Roca fuerte	1197
San Vicente	260
Santa Ana	914
Sucre	1098
Tosagua	535
Santa Elena	3965
La Libertad	1318
Salinas	943
Santa Elena	1704
Santo Domingo De Los Tsáchilas	9933
La Concordia	1195
Santo Domingo	8738
Total general	123882

Región Sierra	
Provincia/Cantón	Confirmado
Azuay	20166
Camilo Ponce Enríquez	407
Chordeleg	159
Cuenca	15822
El Pan	109
Girón	235
Guachapala	170
Gualaceo	839
Nabón	118
Oña	29
Paute	934
Pucara	87
San Fernando	75
Santa Isabel	654
Sevilla De Oro	250
Sígsig	278
Bolívar	5647
Caluma	737
Chillanes	373
Chimbo	365
Echeandía	762
Guaranda	2396
Las Navas	374
San Miguel	640

Cañar	
Azogues	2438
Biblián	287
Cañar	980
Déleg	65
El Tambo	279
La Troncal	783
Suscal	47
Carchi	6513
Bolívar	429
Espejo	591
Mira	595
Montufar	1055
San Pedro De Huaca	388
Tulcán	3455
Chimborazo	6517
Alausi	525
Chambo	112
Chunchi	213
Colta	237
Cumandá	258
Guamote	131
Guano	403
Pallatanga	123
Penipe	111
Riobamba	4404
Cotopaxi	9705
La Mana	527
Latacunga	4373
Pangua	303
Pujilí	1095
Salcedo	2341
Saquisilí	684
Sigchos	382
Imbabura	10659
Antonio Ante	1137
Cotacachi	1203
Ibarra	5485
Otavalo	2162
Pimampiro	286
San Miguel De Urququí	386
Loja	14098
Calvas	526
Catamayo	532
Célica	234
Chaguarpamba	65
Espíndola	164
Gonzanamá	130
Loja	9976
Macara	796
Olmedo	39
Paltas	605
Pindal	143
Puyango	147
Quilanga	60
Saraguro	423
Sozoranga	76
Zapotillo	182
Pichincha	126019
Cayambe	1343
Mejía	2610
Pedro Moncayo	320
Pedro Vicente Maldonado	301
Puerto Quito	298
Quito	116434
Rumiñahui	4232
San Miguel De Los Bancos	481

Tungurahua	
Ambato	8168
Baños De Agua Santa	1221
Cevallos	92
Mocha	58
Patate	284
Quero	161
San Pedro De Pelileo	1185
Santiago De Pillaro	360
Tisaleo	83
Total General	215815

Región Amazónica	
Provincia/Cantón	Confirmado
Morona Santiago	5045
Gualaquiza	836
Huamboya	79
Limón Indanza	280
Logroño	146
Morona	2051
Pablo Sexto	62
Palora	361
San Juan Bosco	72
Santiago	268
Sucúa	618
Taisha	212
Tiwintza	60
Napo	2607
Archidona	347
Carlos Julio Arosemena Tola	28
El Chaco	377
Quijos	275
Tena	1580
Orellana	2731
Aguarico	375
La Joya De Los Sachas	490
Loreto	98
Orellana	1768
Pastaza	2805
Arajuno	126
Mera	671
Pastaza	1875
Santa Clara	133
Sucumbios	4396
Cascales	199
Cuyabeno	192
Gonzalo Pizarro	246
Lago Agrio	2411
Putumayo	161
Shushufindi	1073
Sucumbios	114
Zamora Chinchipe	2495
Centinela Del Cóndor	185
Chinchipe	327
El Pangui	229
Nangaritza	64
Palanda	107
Paquisha	92
Yacuambi	96
Yantzaza	599
Zamora	796
Total General	20079

Región Insular	
Provincia/Cantón	Confirmado
Galápagos	1378
Isabela	332
San Cristóbal	257
Santa Cruz	789
Total general	1378