

446.441

Casos confirmados con pruebas PCR



415.508

***Pacientes recuperados**



Se han tomado **1.498.995** muestras para RT-PCR.

Este indicador, de actualización diaria, reporta el número acumulado de las muestras tomadas para la realización de la prueba RT-PCR en los laboratorios autorizados en Ecuador. Cabe indicar que puede existir más de una muestra por persona durante el proceso diagnóstico.

Provincia	Confirmados por RT-PCR	Fallecidos confirmados por RT-PCR	Fallecidos probables
Azuay	24.291	505	43
Bolívar	6.659	111	23
Carchi	8.359	275	3
Cañar	5.844	137	17
Chimborazo	8.262	523	139
Cotopaxi	11.375	576	126
El Oro	21.178	1.083	256
Esmeraldas	8.579	385	84
Galápagos	1.460	10	12
Guayas	62.020	2.704	1.908
Imbabura	14.569	408	26
Loja	16.796	555	154
Los Ríos	12.491	487	414
Manabí	31.656	2.507	1.177
Morona Santiago	5.931	58	8
Napo	3.421	107	4
Orellana	3.366	93	23
Pastaza	3.257	86	19
Pichincha	158.840	3.137	375
Santa Elena	4.375	421	281
Sto. Domingo Tsáchilas	11.456	690	142
Sucumbios	5.348	173	7
Tungurahua	14.035	572	339
Zamora Chinchipe	2.873	100	10
Total	446.441	15.703	5.590

***93,07%** pacientes recuperados respecto a confirmados PCR
Los pacientes recuperados son aquellos que han sido ingresado al sistema de vigilancia con al menos una prueba RT-PCR positivo, han pasado al menos 29 días desde la fecha de inicio de síntomas y están vivos. Este indicador se mostrará acumulado semanalmente cada domingo.



*Detalle de fallecidos

Confirmados	Probables	Total
15.703	5.590	21.293

***Fallecidos por Covid-19:** corresponde a los fallecidos confirmados con una prueba RT-PCR positiva, fallecidos probables que son las personas con síntomas, otras pruebas de laboratorio o imagen relacionados a Covid-19, sin una prueba RT-PCR.



999.667

Total casos descartados



47.474

Casos con alta hospitalaria



652

Hospitalizados estables



456

Hospitalizados pronóstico reservado



Llamadas 171, relacionadas a Covid 19	Teleconsulta	Atenciones en establecimientos de salud - MSP	Seguimiento telefónico	Seguimiento en domicilio
2.326.637	139.874	28.311	494.300	142.960

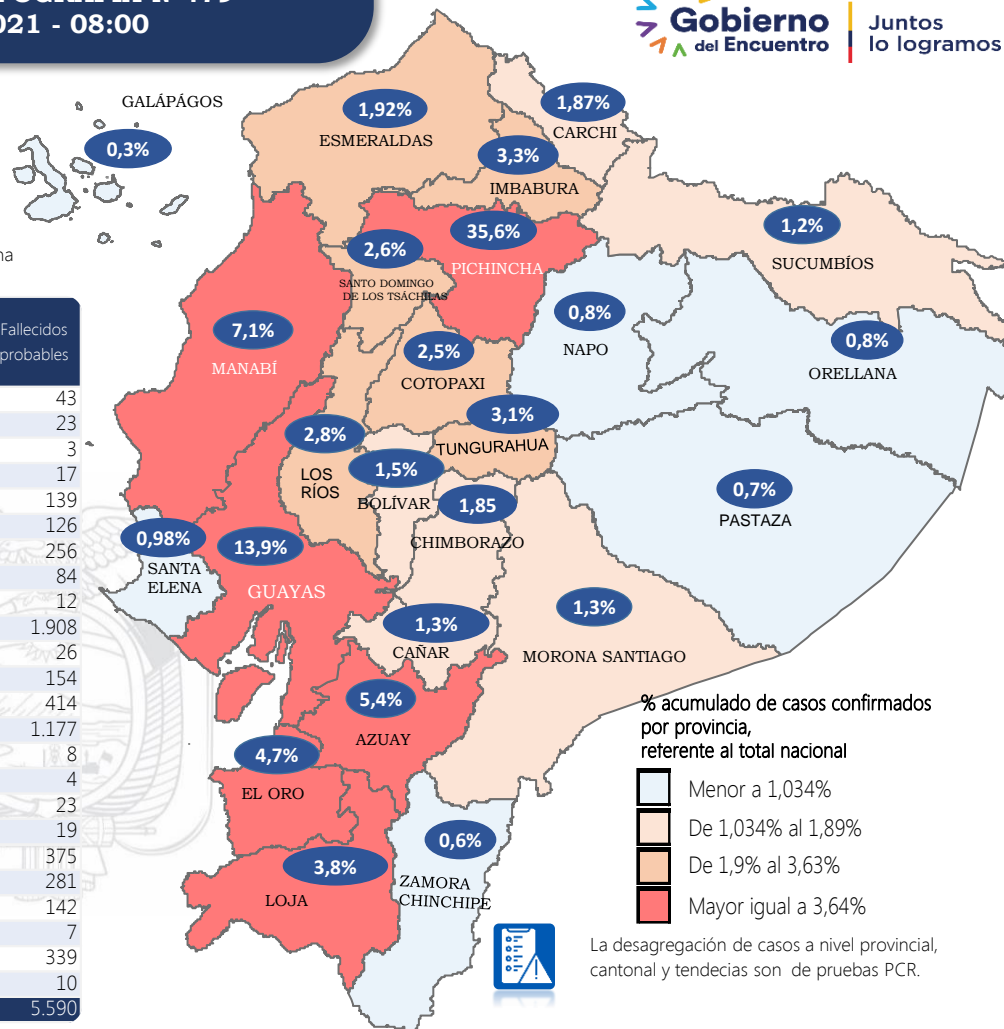
- Llamadas al 171 relacionadas a Covid-19: número de llamadas (acumuladas) atendidas por la plataforma 171 relacionadas a Covid-19.

- Teleconsulta: ciudadanos atendidos a través del APP SALUDEc y por un médico del 171.


- Atenciones en establecimientos de salud del MSP: citas agendadas a través del 171 en establecimientos del primer nivel de atención.

- Seguimiento telefónico: llamadas a pacientes con diagnóstico confirmado, seguidos vía telefónica en primer nivel, por un profesional del MSP.

- Seguimiento en domicilio: visitas domiciliarias a pacientes con diagnóstico confirmado, desde el primer nivel de atención, por un profesional del MSP.

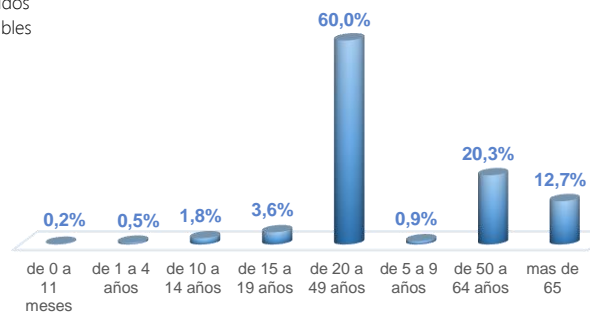


% acumulado de casos confirmados por provincia, referente al total nacional

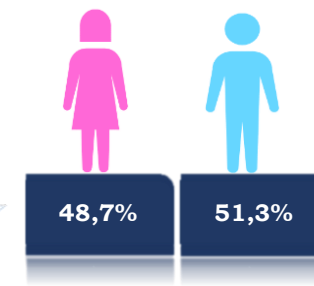



La desagregación de casos a nivel provincial, cantonal y tendencias son de pruebas PCR.

Casos confirmados por grupo etario

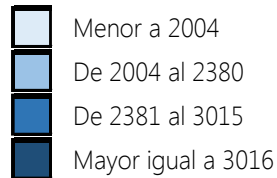
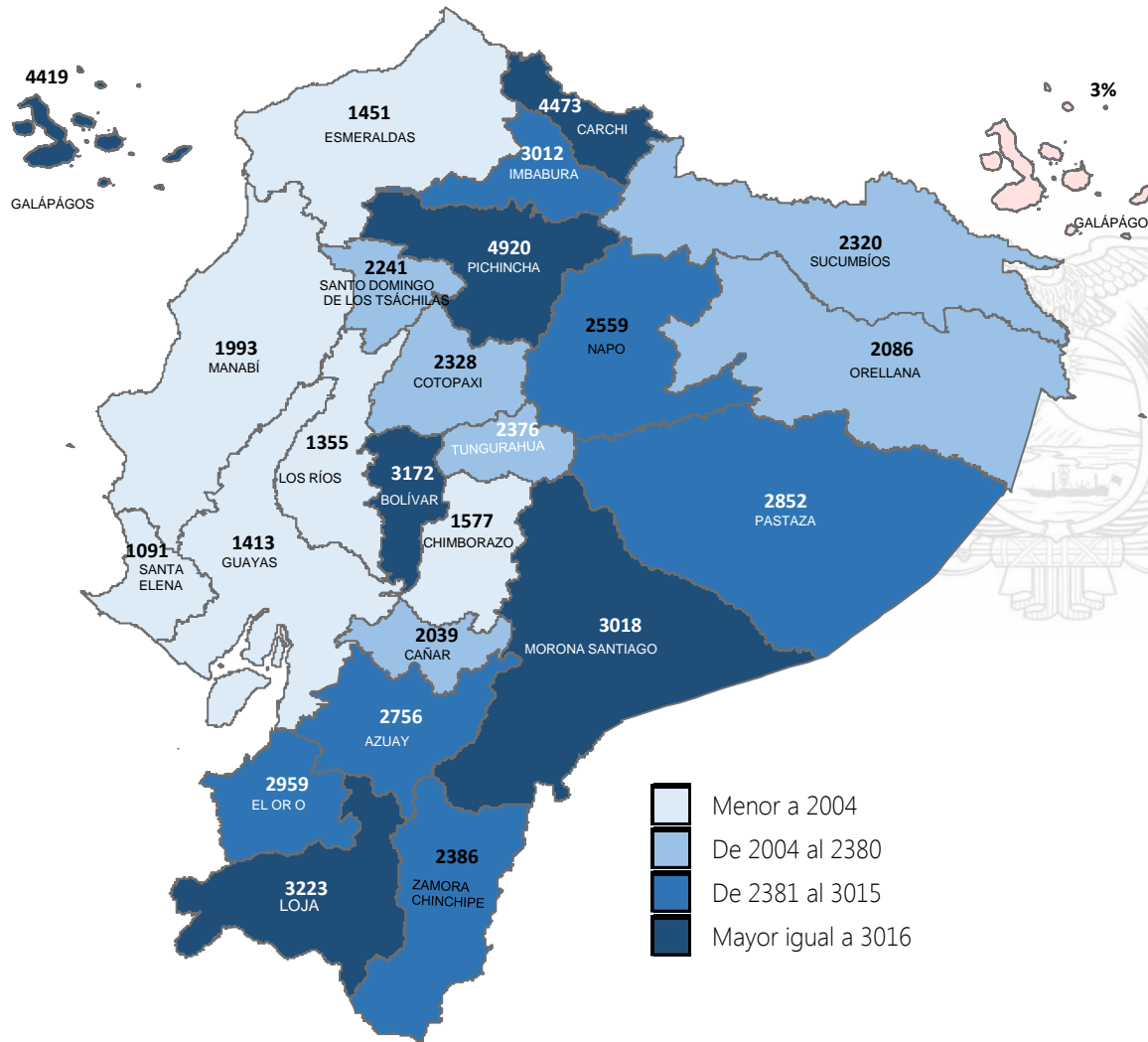


Casos confirmados por sexo

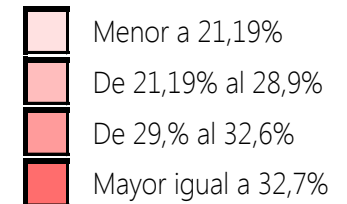
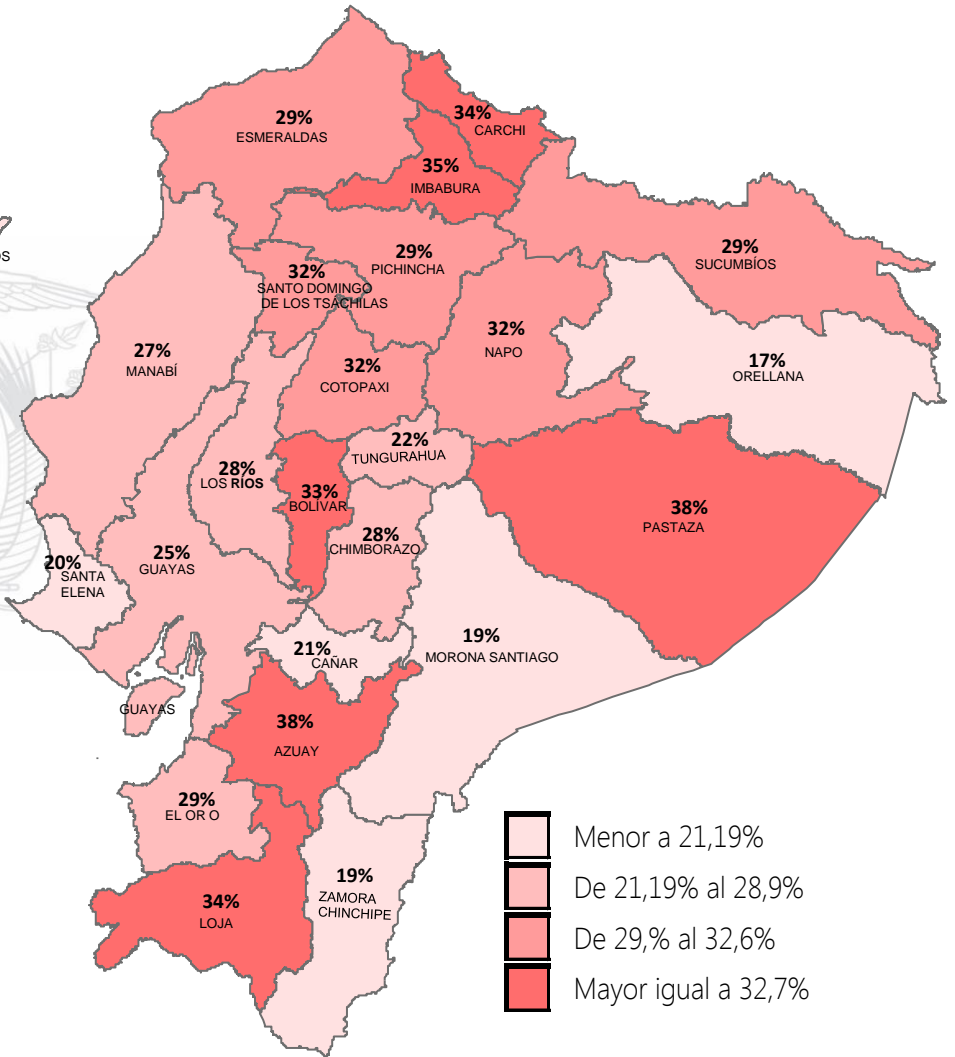




Tasa de incidencia acumulada de casos COVID-19 por cada 100.000 habitantes



Porcentaje de positividad de pruebas RT-PCR en las últimas cuatro semanas epidemiológicas




La tasa de incidencia acumulada de casos COVID-19 se define como el número de casos confirmados que se presentan por cada 100.000 habitantes, en cada provincia. Se considera la población INEC proyectada al

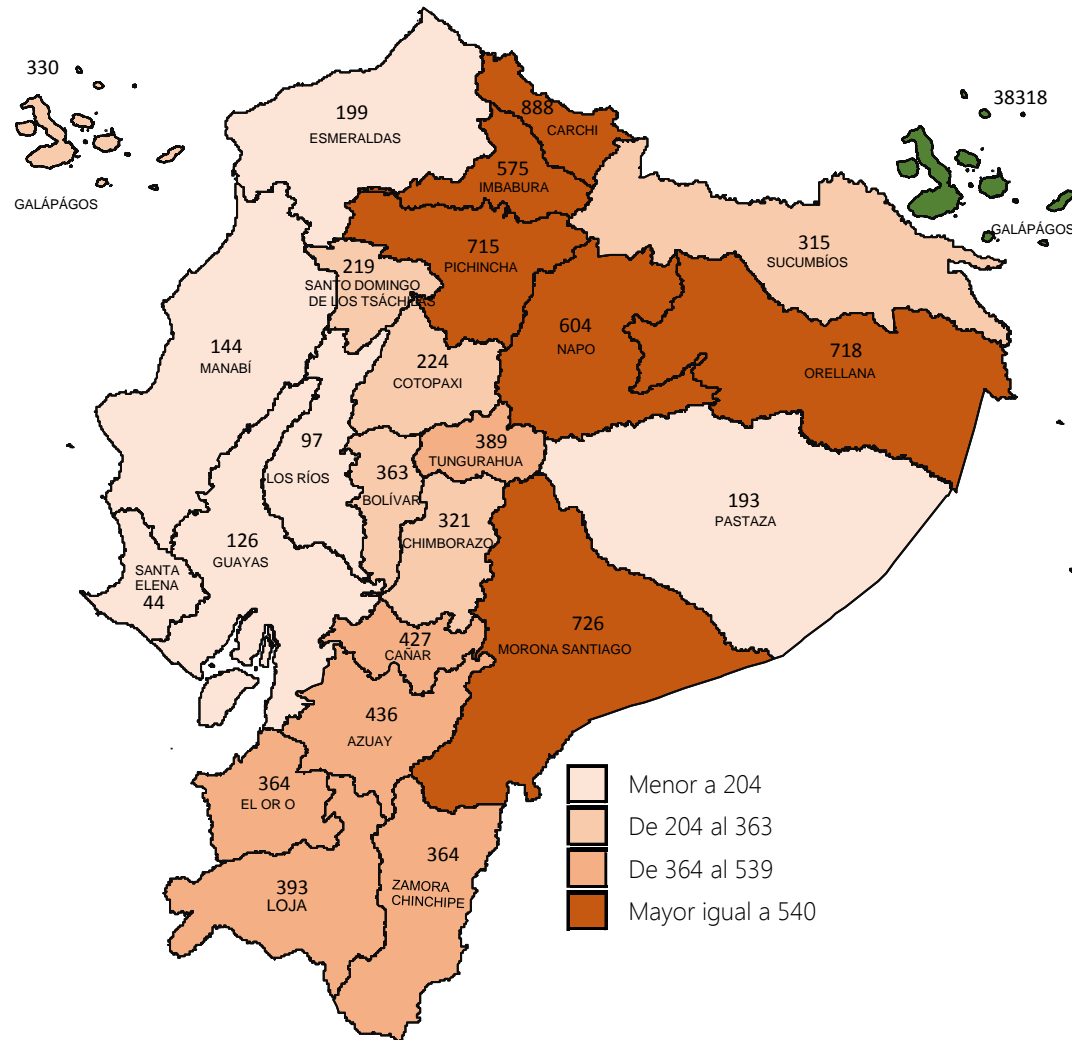


Tasa de positividad: Es el número de resultados positivos de las pruebas RT-PCR del total de muestras con resultado, expresado en porcentaje.

Esta información se actualizará los días domingo, al cierre de la semana epidemiológica.



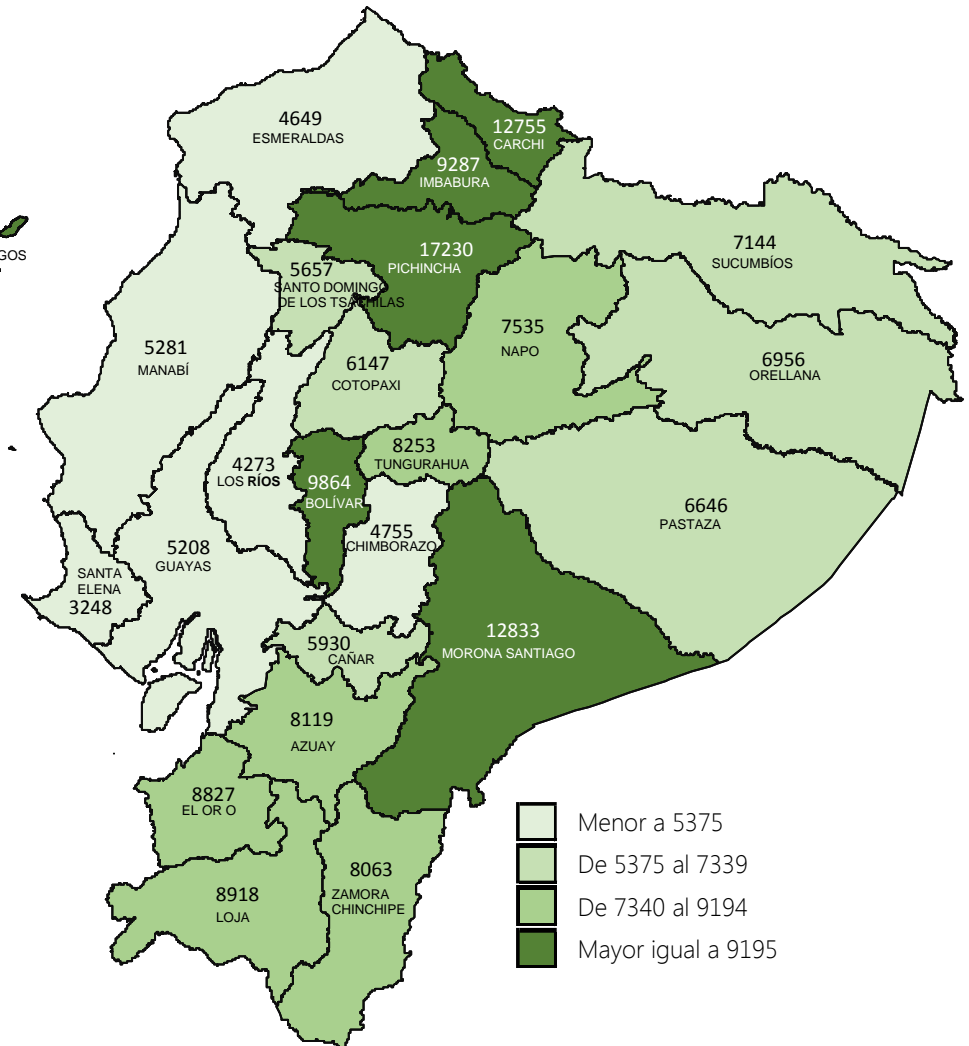
Tasa de cobertura de pruebas RT-PCR en las 4 últimas semanas epidemiológicas



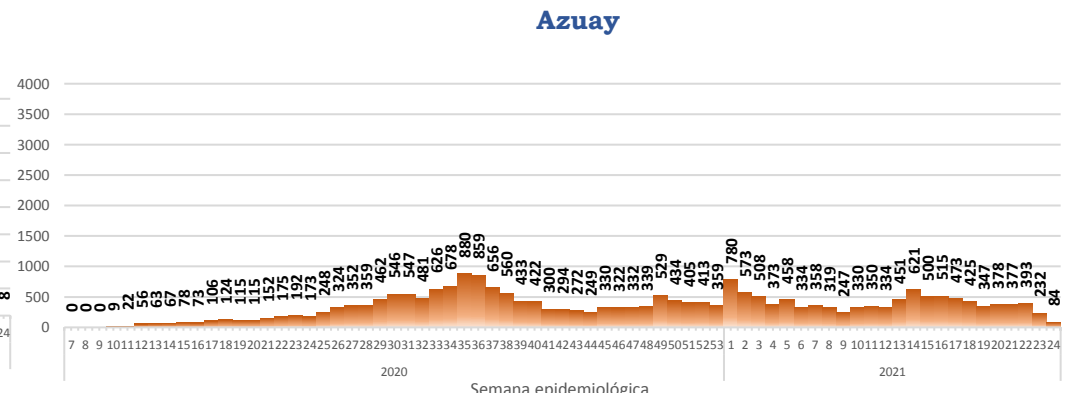
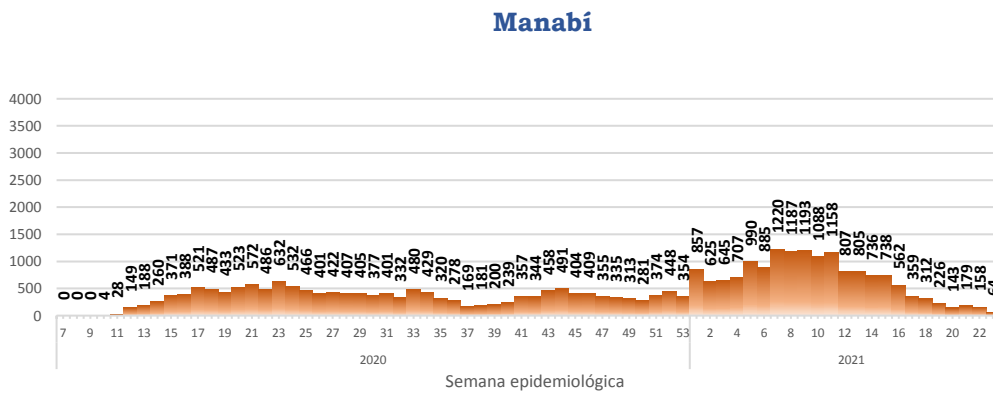
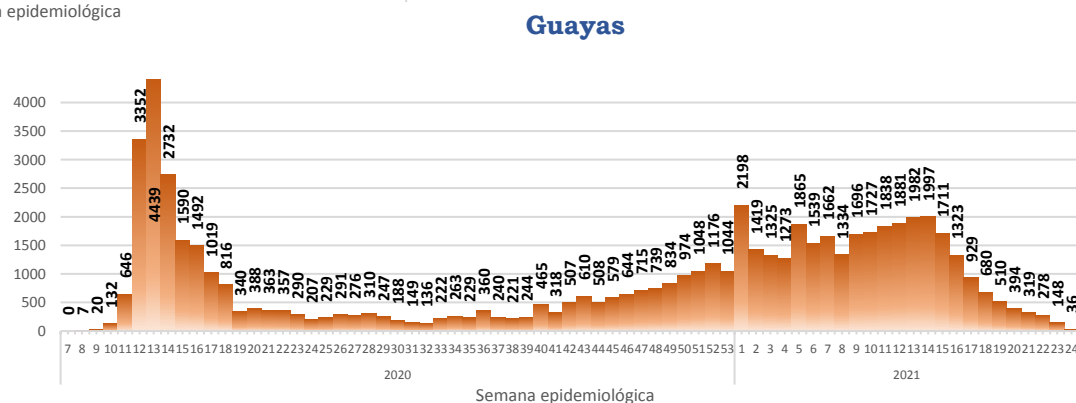
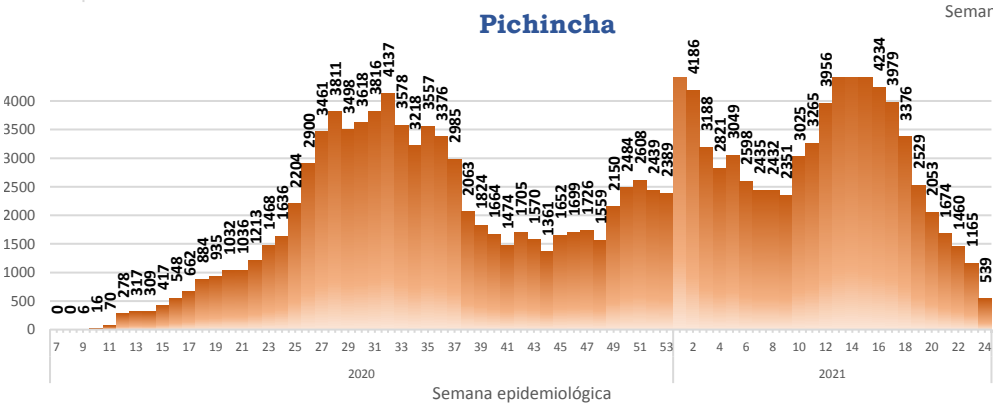

Tasa de cobertura de pruebas RT-PCR 4 últimas semanas epidemiológicas:

Es el número pruebas RT-PCR realizadas en las últimas 4 semanas epidemiológicas, dividido para el total de la población de la Provincia y multiplicado por 100.000 habitantes.

Tasa de cobertura de pruebas RT-PCR acumulada




Tasa de cobertura de pruebas RT-PCR acumulada: Es el número pruebas RT-PCR realizadas acumulado desde el inicio de la Pandemia en el Ecuador hasta la última semana epidemiológica, dividido para el total de la población de la Provincia y multiplicado por 100.000 habitantes.



Curva epidemiológica de casos confirmados Covid-19, nos permite conocer la evolución de los casos confirmados con COVID-19 a lo largo de la pandemia, agrupados por semana epidemiológica, tomando en cuenta la fecha de inicio de síntomas.

Semana epidemiológica: Es un periodo de tiempo adoptado a nivel internacional; inicia en domingo y termina en sábado y nos permite analizar la evolución de las enfermedades o eventos, sujetos a vigilancia epidemiológica.



Región Costa

Provincia/Cantón	Confirmado
El Oro	21178
Arenillas	752
Atahualpa	375
Balsas	274
Chilla	26
El Guabo	617
Huaquillas	999
Las Lajas	82
Machala	10430
Marcabellí	178
Pasaje	1638
Piñas	1353
Portovelo	920
Santa Rosa	2410
Zaruma	1124
Esmeraldas	8579
Atacames	637
Eloy Alfaro	399
Esmeraldas	4899
Muisne	215
Quinindé	1863
Rioverde	342
San Lorenzo	224
Guayas	62020
Alfredo Baquerizo Moreno	161
Balao	292
Balzar	713
Colimes	245
Crmel. Marcelino Maridueña	89
Daule	1909
Duran	3431
El Triunfo	767
Empalme	1183
Gral. Antonio Elizalde	512
Guayaquil	41964
Isidro Ayora	128
Lomas De Sargentillo	143
Milagro	3452
Naranjal	1379
Naranjito	467
Nobol	104
Palestina	132
Pedro Carbo	884
Playas	542
Salitre	764
Samborondón	1877
San Jacinto De Yaguachi	560
Santa Lucía	156
Simón Bolívar	166
Los Ríos	12491
Baba	344
Babahoyo	3772
Buena Fe	770
Mocache	149
Montalvo	490
Palenque	377
Puebloviejo	345
Quevedo	2541
Quinsaloma	347
Urdaneta	515
Valencia	534
Ventanas	1351
Vinces	956

Manabí	31656
24 De Mayo	867
Bolívar	747
Chone	3346
El Carmen	1019
Flavio Alfaro	423
Jama	198
Jaramijó	215
Jipijapa	1673
Junín	464
Manta	4207
Montecristi	774
Olmedo	423
Paján	528
Pedernales	579
Pichincha	536
Portoviejo	10458
Puerto López	456
Rocafuerte	1398
San Vicente	329
Santa Ana	1064
Sucre	1308
Tosagua	644
Santa Elena	4375
La Libertad	1461
Salinas	1041
Santa Elena	1873
S. Dom. De Los Tsáchilas	11456
La Concordia	1274
Santo Domingo	10182
Total general	151755

Región Sierra

Provincia/Cantón	Confirmado
Azuay	24291
Camilo Ponce Enríquez	493
Chordeleg	186
Cuenca	18681
El Pan	146
Girón	328
Guachapala	251
Gualaceo	1015
Nabón	170
Oña	42
Paute	1177
Pucara	123
San Fernando	104
Santa Isabel	843
Sevilla De Oro	359
Sigsig	373
Bolívar	6659
Caluma	900
Chillanes	488
Chimbo	442
Echeandía	927
Guaranda	2682
Las Naves	414
San Miguel	806

Cañar	5844
Azogues	2872
Biblián	365
Cañar	1114
Déleg	82
El Tambo	327
La Troncal	1032
Suscal	52
Carchi	8359
Bolívar	598
Espejo	708
Mira	713
Montufar	1381
San Pedro De Huaca	535
Tulcán	4424
Chimborazo	8262
Alausi	602
Chambo	149
Chunchi	231
Colta	304
Cumandá	332
Guamote	167
Guano	548
Pallatanga	163
Penipe	134
Riobamba	5632
Cotopaxi	11375
La Mana	573
Latacunga	5151
Pangua	330
Pujilí	1292
Salcedo	2848
Saquisilí	757
Sigchos	424
Imbabura	14569
Antonio Ante	1601
Cotacachi	1518
Ibarra	7629
Otavalo	2868
Pimampiro	403
San Miguel De Urququí	550
Loja	16796
Calvas	657
Catamayo	683
Célica	283
Chaguarpamba	78
Espíndola	279
Gonzanama	197
Loja	11429
Macara	1001
Olmedo	53
Paltas	794
Pindal	159
Puyango	197
Quilanga	100
Saraguro	566
Sozoranga	100
Zapotillo	220
Pichincha	158840
Cayambe	1629
Mejía	3482
Pedro Moncayo	403
Pedro Vicente Maldonado	374
Puerto Quito	385
Quito	146668
Rumiñahui	5296
San Miguel De Los Bancos	603

Tungurahua	14035
Ambato	10190
Baños De Agua Santa	1325
Cevallos	122
Mocha	75
Patate	317
Quero	192
San Pedro De Pelileo	1281
Santiago De Pillaro	420
Tisaleo	113
Total General	269030

Región Amazónica

Provincia/Cantón	Confirmado
Morona Santiago	5931
Gualaquiza	961
Huamboya	99
Limón Indanza	334
Logroño	160
Morona	2480
Pablo Sexto	78
Palora	401
San Juan Bosco	108
Santiago	290
Sucúa	735
Taisha	213
Tiwintza	72
Napo	3421
Archidona	425
Carlos Julio Arosemena Tola	51
El Chaco	480
Quijos	359
Tena	2106
Orellana	3366
Aguarico	436
La Joya De Los Sachas	585
Loreto	122
Orellana	2223
Pastaza	3257
Arajuno	130
Mera	762
Pastaza	2221
Santa Clara	144
Sucumbíos	5348
Cascales	257
Cuyabeno	274
Gonzalo Pizarro	299
Lago Agrio	2879
Putumayo	255
Shushufindi	1229
Sucumbíos	155
Zamora Chinchipe	2873
Centinela Del Cóndor	209
Chinchipe	407
El Pangui	282
Nangaritza	73
Palanda	140
Paquisha	104
Yacuambi	105
Yantzaza	671
Zamora	882
Total General	24196

Región Insular

Provincia/Cantón	Confirmado
Galápagos	1460
Isabela	347
San Cristóbal	296
Santa Cruz	817
Total general	1460