

446.441

Casos confirmados con pruebas PCR



415.508

\*Pacientes recuperados

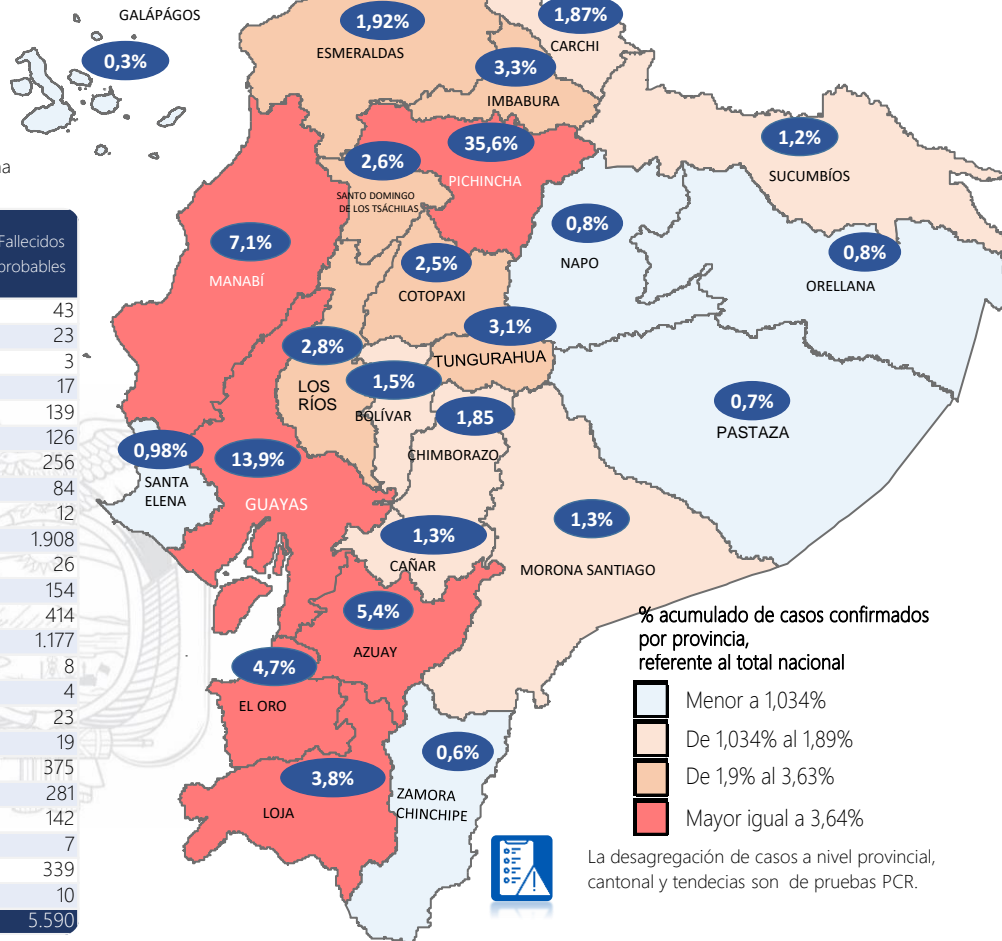


Se han tomado 1.498.995 muestras para RT-PCR.

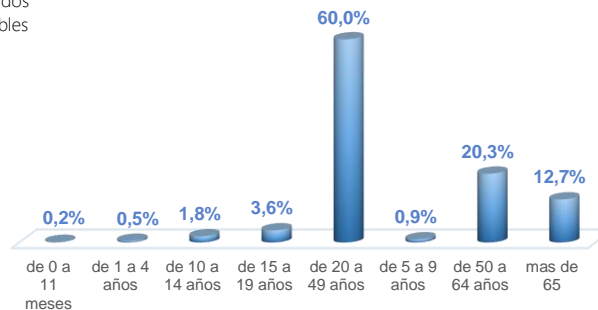
Este indicador, de actualización diaria, reporta el número acumulado de las muestras tomadas para la realización de la prueba RT-PCR en los laboratorios autorizados en Ecuador. Cabe indicar que puede existir más de una muestra por persona durante el proceso diagnóstico.

Provincia	Confirmados por RT-PCR	Fallecidos confirmados por RT-PCR	Fallecidos probables
Azuay	24.291	505	43
Bolívar	6.659	111	23
Carchi	8.359	275	3
Cañar	5.844	137	17
Chimborazo	8.262	523	139
Cotopaxi	11.375	576	126
El Oro	21.178	1.083	256
Esmeraldas	8.579	385	84
Galápagos	1.460	10	12
Guayas	62.020	2.704	1.908
Imbabura	14.569	408	26
Loja	16.796	555	154
Los Ríos	12.491	487	414
Manabí	31.656	2.507	1.177
Morona Santiago	5.931	58	8
Napo	3.421	107	4
Orellana	3.366	93	23
Pastaza	3.257	86	19
Pichincha	158.840	3.137	375
Santa Elena	4.375	421	281
Sto. Domingo Tsáchilas	11.456	690	142
Sucumbios	5.348	173	7
Tungurahua	14.035	572	339
Zamora Chinchipe	2.873	100	10
<b>Total</b>	<b>446.441</b>	<b>15.703</b>	<b>5.590</b>

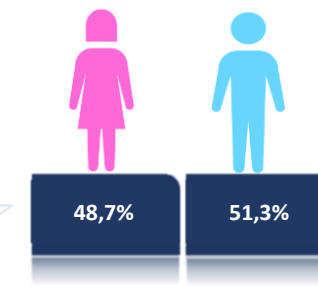
A fin de facilitar la lectura del indicador "casos fallecidos" y proporcionar la información desagregada por provincias se desglosa el número de fallecidos con Covid-19 confirmados por una prueba RT-PCR y los fallecidos probables con Covid-19.



Casos confirmados por grupo etario



Casos confirmados por sexo



\*Detalle de fallecidos

Confirmados	Probables	Total
15.703	5.590	21.293

\*Fallecidos por Covid-19: corresponde a los fallecidos confirmados con una prueba RT-PCR positiva, fallecidos probables que son las personas con síntomas, otras pruebas de laboratorio o imagen relacionados a Covid-19, sin una prueba RT-PCR.



999.667

Total casos descartados



47.474

Casos con alta hospitalaria



652

Hospitalizados estables




456

Hospitalizados pronóstico reservado

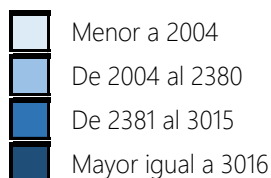
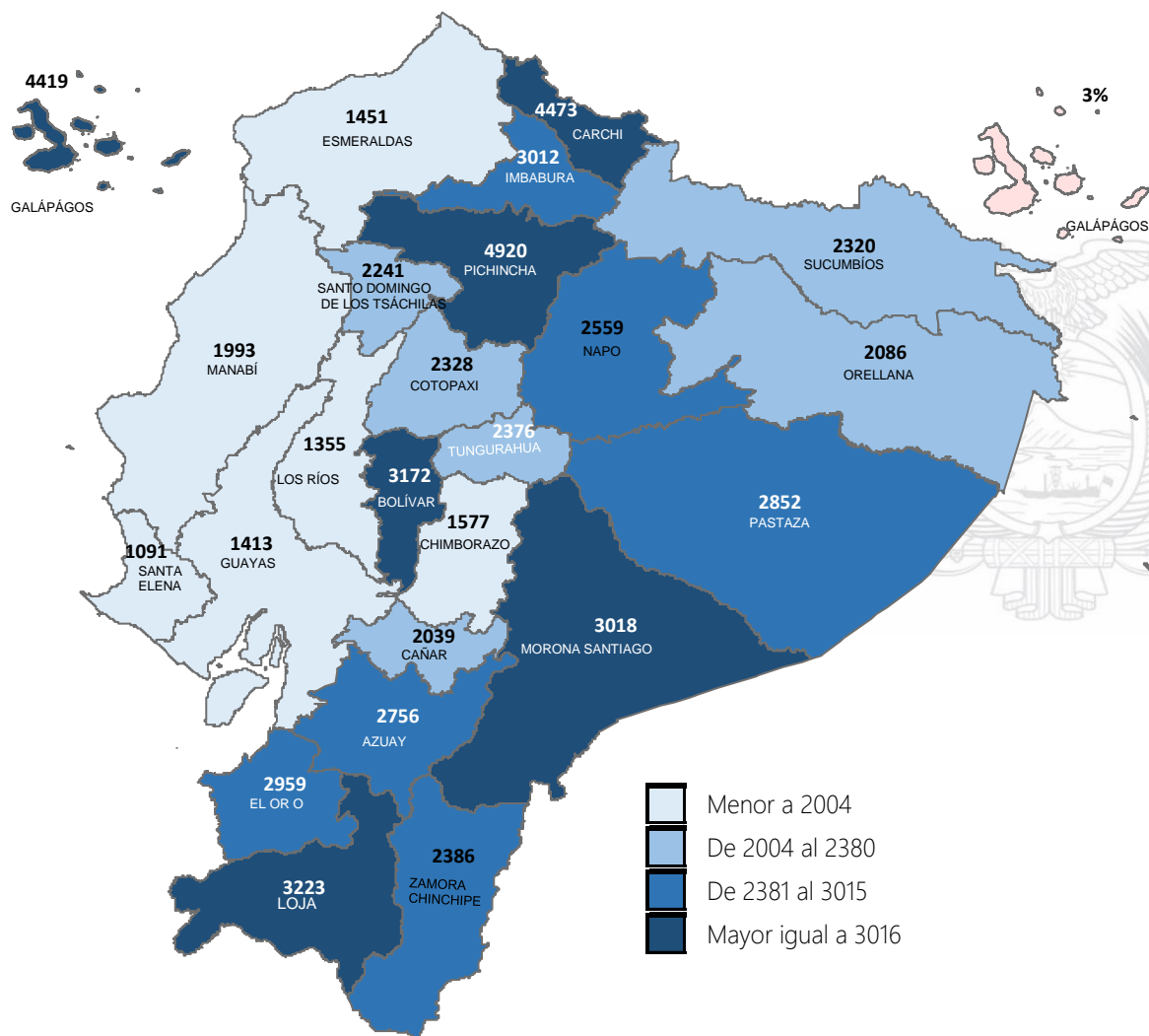


Llamadas 171, relacionadas a Covid 19	Teleconsulta	Atenciones en establecimientos de salud - MSP	Seguimiento telefónico	Seguimiento en domicilio
2.326.637	139.874	28.311	494.300	142.960

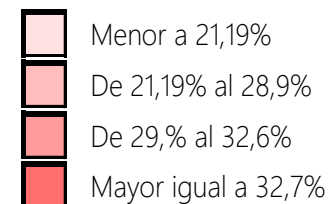
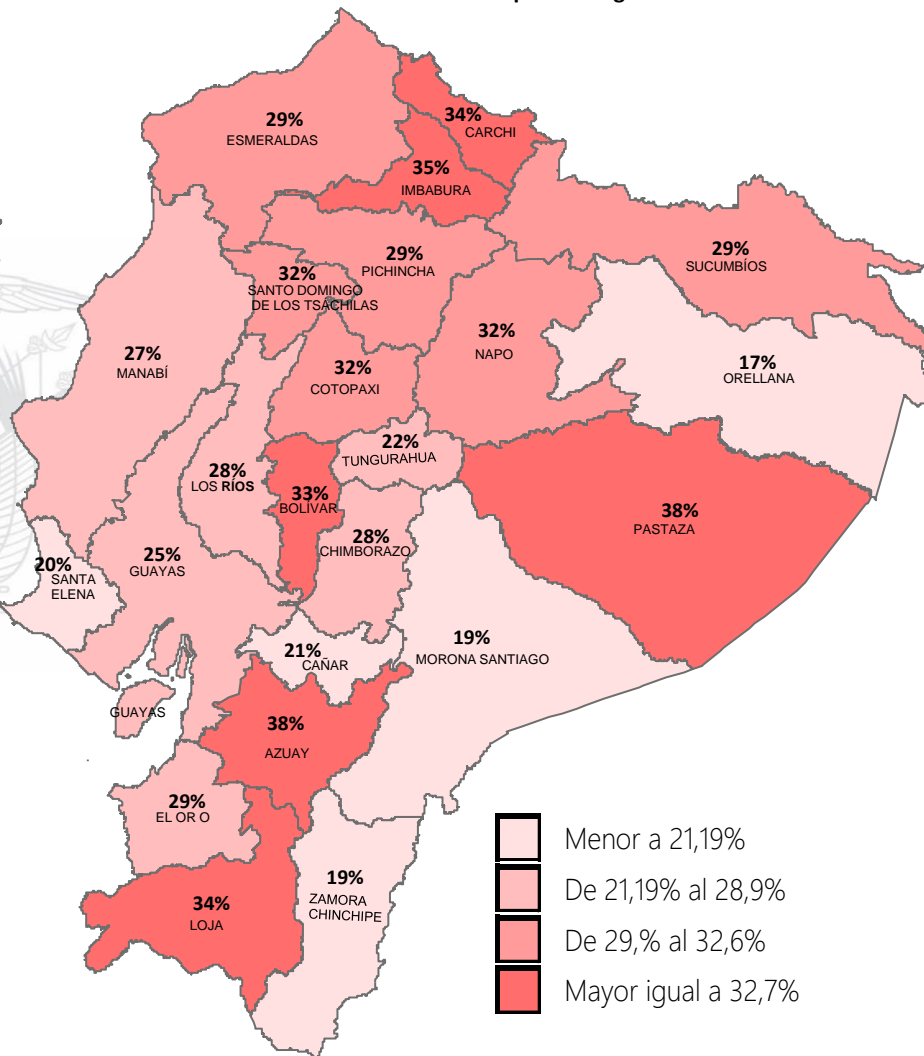
- Llamadas al 171 relacionadas a Covid-19: número de llamadas (acumuladas) atendidas por la plataforma 171 relacionadas a Covid-19.
- Teleconsulta: ciudadanos atendidos a través del APP SALUDEC y por un médico del 171.
- Atenciones en establecimientos de salud del MSP: citas agendadas a través del 171 en establecimientos del primer nivel de atención.
- Seguimiento telefónico: llamadas a pacientes con diagnóstico confirmado, seguidos vía telefónica en primer nivel, por un profesional del MSP.
- Seguimiento en domicilio: visitas domiciliarias a pacientes con diagnóstico confirmado, desde el primer nivel de atención, por un profesional del MSP.



Tasa de incidencia acumulada de casos COVID-19 por cada 100.000 habitantes



Porcentaje de positividad de pruebas RT-PCR en las últimas cuatro semanas epidemiológicas




La tasa de incidencia acumulada de casos COVID-19 se define como el número de casos confirmados que se presentan por cada 100.000 habitantes, en cada provincia. Se considera la población INEC proyectada al



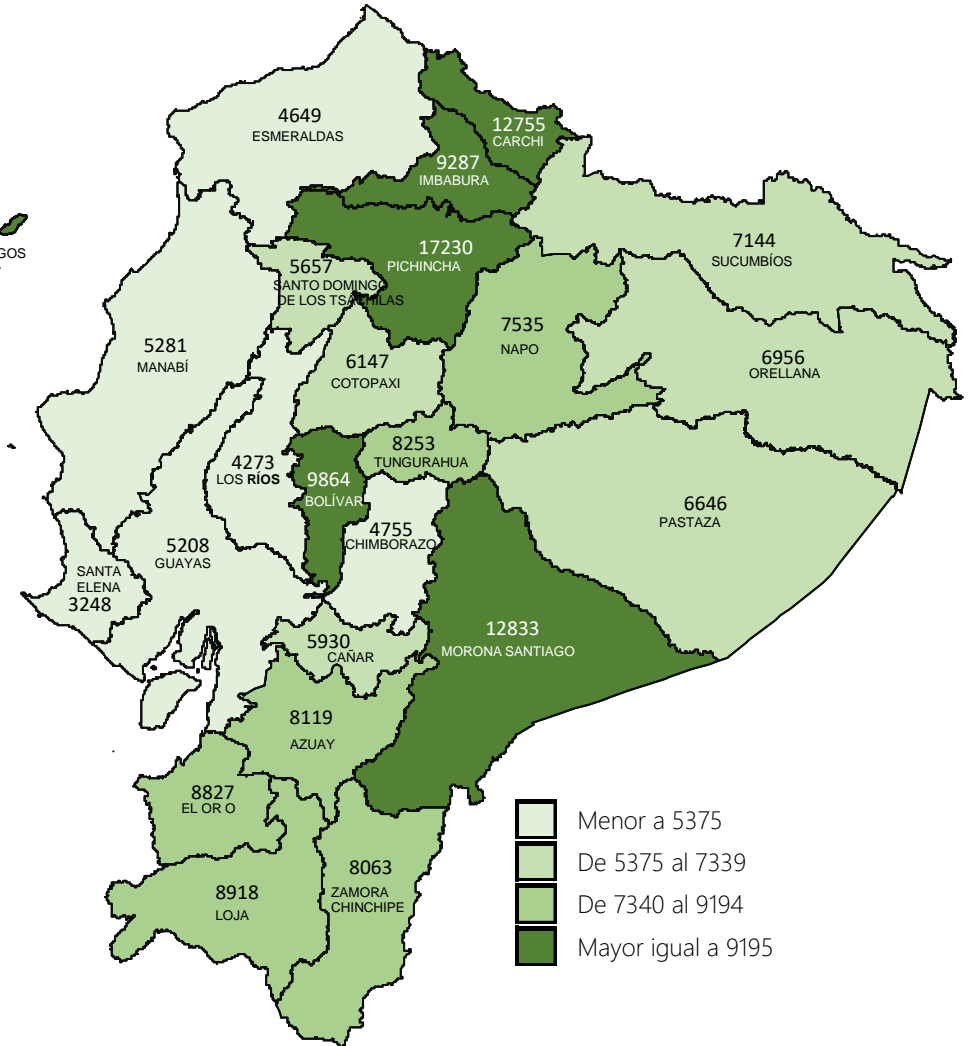
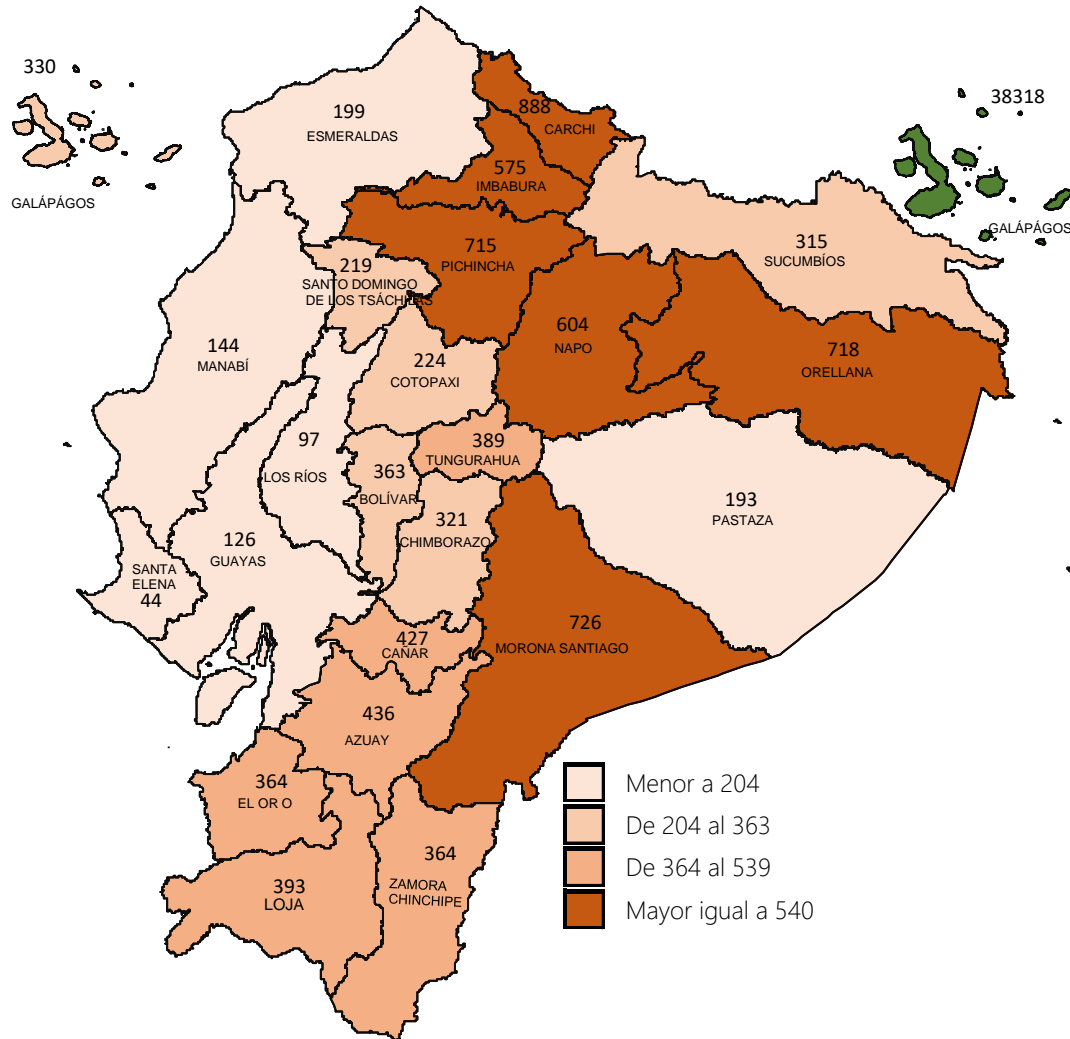
Tasa de positividad: Es el número de resultados positivos de las pruebas RT-PCR del total de muestras con resultado, expresado en porcentaje.

Esta información se actualizará los días domingo, al cierre de la semana epidemiológica.



Tasa de cobertura de pruebas RT-PCR en las 4 últimas semanas epidemiológicas

Tasa de cobertura de pruebas RT-PCR acumulada



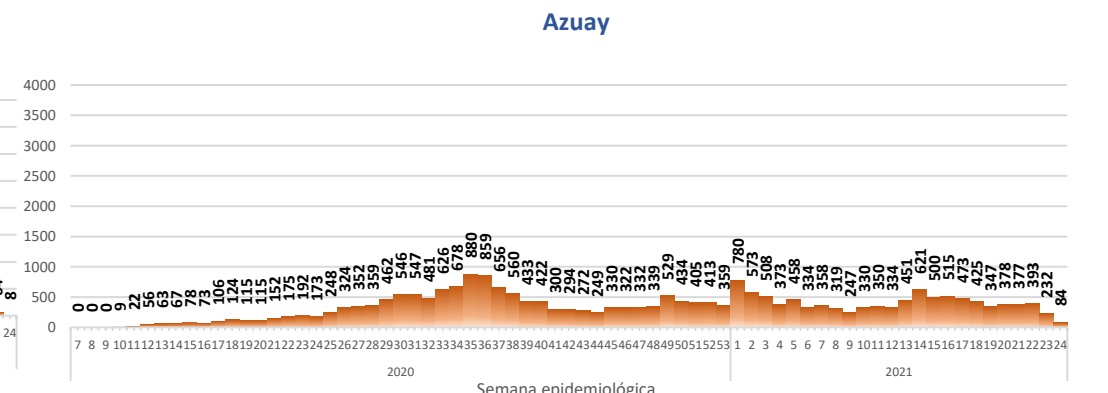
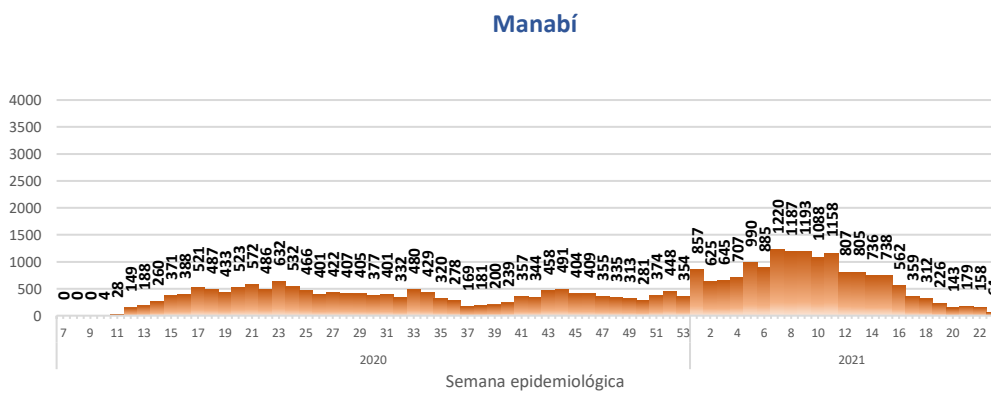
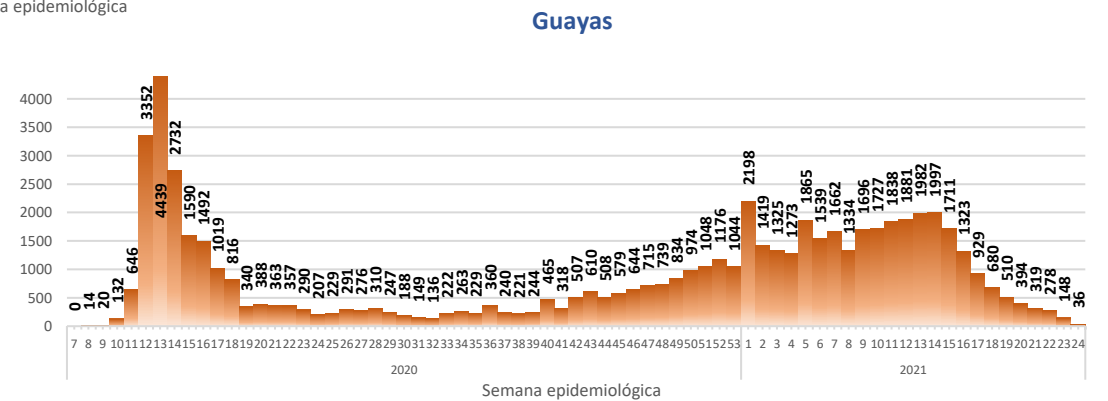
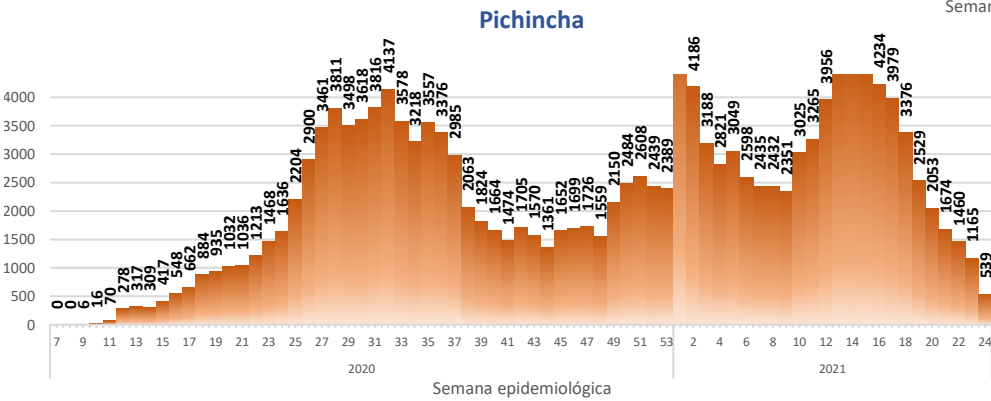
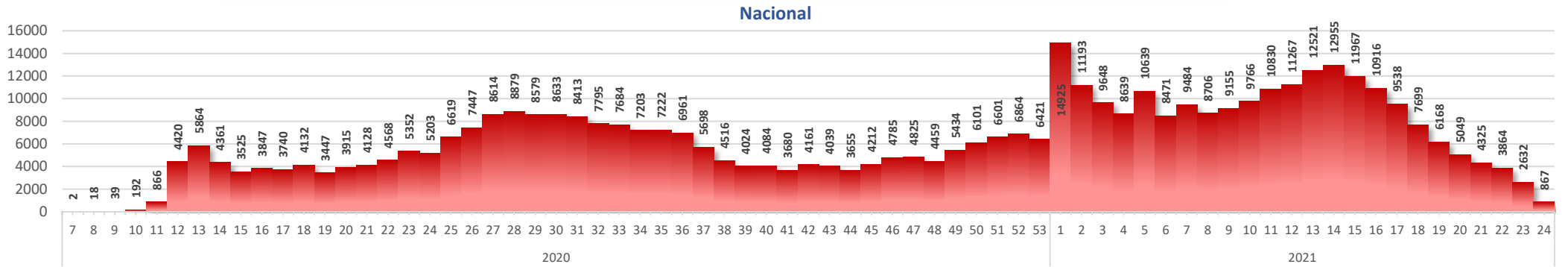

**Tasa de cobertura de pruebas RT-PCR 4 últimas semanas epidemiológicas:**

Es el número pruebas RT-PCR realizadas en las últimas 4 semanas epidemiológicas, dividido para el total de la población de la Provincia y multiplicado por 100.000 habitantes.




**Tasa de cobertura de pruebas RT-PCR acumulada:**

Es el número pruebas RT-PCR realizadas acumulado desde el inicio de la Pandemia en el Ecuador hasta la última semana epidemiológica, dividido para el total de la población de la Provincia y multiplicado por 100.000 habitantes.



Curva epidemiológica de casos confirmados Covid-19, nos permite conocer la evolución de los casos confirmados con COVID-19 a lo largo de la pandemia, agrupados por semana epidemiológica, tomando en cuenta la fecha de inicio de síntomas.

Semana epidemiológica: Es un periodo de tiempo adoptado a nivel internacional; inicia en domingo y termina en sábado y nos permite analizar la evolución de las enfermedades o eventos, sujetos a vigilancia epidemiológica.



Región Costa		Manabí		Cañar		Tungurahua	
Provincia/Cantón	Confirmado						
<b>El Oro</b>	<b>21178</b>	24 De Mayo	867	Azogues	2872	Ambato	10190
Arenillas	752	Bolívar	747	Biblián	365	Baños De Agua Santa	1325
Atahualpa	375	Chone	3346	Cañar	1114	Cevallos	122
Balsas	274	El Carmen	1019	Déleg	82	Mocha	75
Chilla	26	Flavio Alfaro	423	El Tambo	327	Patate	317
El Guabo	617	Jama	198	La Troncal	1032	Quero	192
Huaquillas	999	Jaramijó	215	Suscal	52	San Pedro De Pelileo	1281
Las Lajas	82	Jipijapa	1673	<b>Carchi</b>	<b>8359</b>	Santiago De Pillaro	420
Machala	10430	Junín	464	Bolívar	598	Tisaleo	113
Marcabellí	178	Manta	4207	Espejo	708	<b>Total General</b>	<b>269030</b>
Pasaje	1638	Montecristi	774	Mira	713	<b>Región Amazónica</b>	
Piñas	1353	Olmado	423	Montufar	1381	<b>Provincia/Cantón</b>	<b>Confirmado</b>
Portovelo	920	Paján	528	San Pedro De Huaca	535	<b>Morona Santiago</b>	<b>5931</b>
Santa Rosa	2410	Pedernales	579	Tulcán	4424	Gualaquiza	961
Zaruma	1124	Pichincha	536	<b>Chimborazo</b>	<b>8262</b>	Huamboya	99
<b>Esmeraldas</b>	<b>8579</b>	Portoviejo	10458	Alausi	602	Limón Indanza	334
Atacames	637	Puerto López	456	Chambo	149	Logroño	160
Eloy Alfaro	399	Rocafuerte	1398	Chunchi	231	Morona	2480
Esmeraldas	4899	San Vicente	329	Colta	304	Pablo Sexto	78
Muisne	215	Santa Ana	1064	Cumandá	332	Palora	401
Quinindé	1863	Sucre	1308	Guamote	167	San Juan Bosco	108
Rioverde	342	Tosagua	644	Guano	548	Santiago	290
San Lorenzo	224	<b>Santa Elena</b>	<b>4375</b>	Pallatanga	163	Sucúa	735
<b>Guayas</b>	<b>62020</b>	La Libertad	1461	Penipe	134	Taisha	213
Alfredo Baquerizo Moreno	161	Salinas	1041	Riobamba	5632	Tiwintza	72
Balao	292	Santa Elena	1873	<b>Cotopaxi</b>	<b>11375</b>	<b>Napo</b>	<b>3421</b>
Balzar	713	<b>S. Dom. De Los Tsáchilas</b>	<b>11456</b>	La Mana	573	Archidona	425
Colimes	245	La Concordia	1274	Latacunga	5151	Carlos Julio Arosemena Tola	51
Crmel. Marcelino Maridueña	89	Santo Domingo	10182	Pangua	330	El Chaco	480
Daule	1909	<b>Total general</b>	<b>151755</b>	Pujilí	1292	Quijos	359
Duran	3431	<b>Región Sierra</b>		Salcedo	2848	Tena	2106
El Triunfo	767	<b>Provincia/Cantón</b>	<b>Confirmado</b>	Saquisilí	757	<b>Orellana</b>	<b>3366</b>
Empalme	1183	<b>Azuay</b>	<b>24291</b>	Sigchos	424	Aguarico	436
Gral. Antonio Elizalde	512	Camilo Ponce Enríquez	493	<b>Imbabura</b>	<b>14569</b>	La Joya De Los Sachas	585
Guayaquil	41964	Chordeleg	186	Antonio Ante	1601	Loreto	122
Isidro Ayora	128	Cuenca	18681	Cotacachi	1518	Orellana	2223
Lomas De Sargentillo	143	El Pan	146	Ibarra	7629	<b>Pastaza</b>	<b>3257</b>
Milagro	3452	Girón	328	Otavalo	2868	Arajuno	130
Naranjal	1379	Guachapala	251	Pimampiro	403	Mera	762
Naranjito	467	Gualaceo	1015	San Miguel De Urququí	550	Pastaza	2221
Nobol	104	Nabón	170	<b>Loja</b>	<b>16796</b>	Santa Clara	144
Palestina	132	Oña	42	Calvas	657	<b>Sucumbíos</b>	<b>5348</b>
Pedro Carbo	884	Paute	1177	Catamayo	683	Cascales	257
Playas	542	Pucara	123	Célica	283	Cuyabeno	274
Salitre	764	San Fernando	104	Chaguarpamba	78	Gonzalo Pizarro	299
Samborondón	1877	Santa Isabel	843	Espindola	279	Lago Agrio	2879
San Jacinto De Yaguachi	560	Sevilla De Oro	359	Gonzanama	197	Putumayo	255
Santa Lucía	156	Sigsig	373	Loja	11429	Shushufindi	1229
Simón Bolívar	166	<b>Bolívar</b>	<b>6659</b>	Macara	1001	Sucumbíos	155
<b>Los Ríos</b>	<b>12491</b>	Caluma	900	Olmedo	53	<b>Zamora Chinchipe</b>	<b>2873</b>
Baba	344	Chillanes	488	Paltas	794	Centinela Del Cóndor	209
Babahoyo	3772	Chimbo	442	Pindal	159	Chinchipe	407
Buena Fe	770	Echeandía	927	Puyango	197	El Pangui	282
Mocache	149	Guaranda	2682	Quilanga	100	Nangaritza	73
Montalvo	490	Las Naves	414	Saraguro	566	Palanda	140
Palenque	377	San Miguel	806	Sozoranga	100	Paquisha	104
Puebloviejo	345			Zapotillo	220	Yacuambi	105
Quevedo	2541			<b>Pichincha</b>	<b>158840</b>	Yantzaza	671
Quinsaloma	347			Cayambe	1629	Zamora	882
Urdaneta	515			Mejía	3482	<b>Total General</b>	<b>24196</b>
Valencia	534			Pedro Moncayo	403	<b>Región Insular</b>	
Ventanas	1351			Pedro Vicente Maldonado	374	<b>Provincia/Cantón</b>	<b>Confirmado</b>
Vinces	956			Puerto Quito	385	<b>Galápagos</b>	<b>1460</b>
				Quito	146668	Isabela	347
				Rumiñahui	5296	San Cristóbal	296
				San Miguel De Los Bancos	603	Santa Cruz	817
						<b>Total general</b>	<b>1460</b>