

# SITUACIÓN NACIONAL POR COVID-19 INFOGRAFÍA N°267

Inicio 29/02/2020- Corte 20/11/2020 08:00



**183.840**

Casos confirmados con pruebas PCR



**160.639**

\*Pacientes recuperados



Se han tomado **611.881** muestras para RT-PCR.

Este indicador, de actualización diaria, reporta el número acumulado de las muestras tomadas para la realización de la prueba RT-PCR en los laboratorios autorizados en Ecuador. Cabe indicar que puede existir más de una muestra por persona durante el proceso diagnóstico.

\* **89,10%** pacientes recuperados respecto a confirmados PCR  
Los **pacientes recuperados** son aquellos que han sido ingresado al sistema de vigilancia con al menos una prueba RT-PCR positivo, han pasado al menos 29 días desde la fecha de inicio de síntomas y están vivos. Este indicador se mostrará acumulado semanalmente cada domingo.



\*Detalle de fallecidos

Confirmados	Probables	Total
<b>8.750</b>	<b>4.345</b>	<b>13.095</b>

\***Fallecidos por Covid-19:** corresponde a los fallecidos confirmados con una prueba RT-PCR positiva, fallecidos probables que son las personas con síntomas, otras pruebas de laboratorio o imagen relacionados a Covid-19, sin una prueba RT-PCR.



**379.766**

Total casos descartados



**22.650**

Casos con alta hospitalaria



**480**

Hospitalizados estables



**362**

Hospitalizados pronóstico reservado



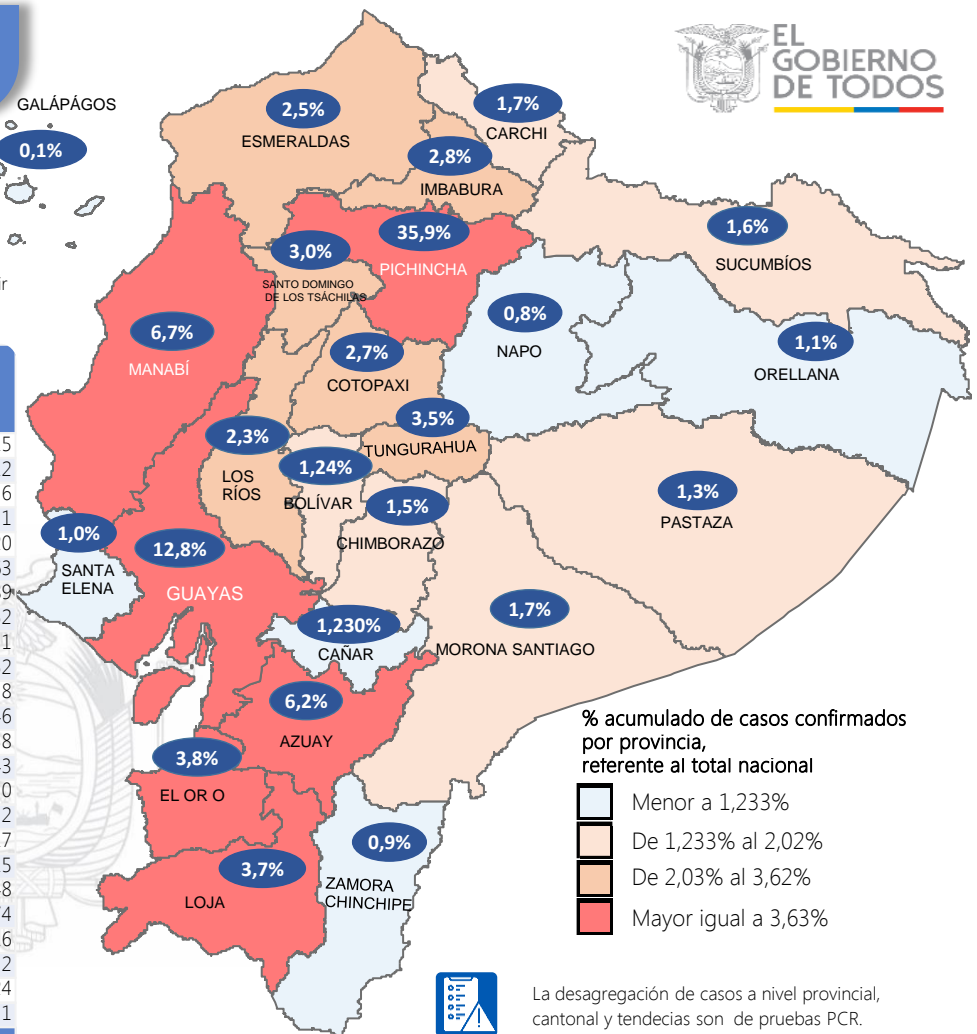
Llamadas 171, relacionadas a Covid 19	Teleconsulta	Atenciones en establecimientos de salud - MSP	Seguimiento telefónico	Seguimiento en domicilio
869.958	116.518	19.775	344.002	79.973

- Llamadas al 171 relacionadas a Covid-19: número de llamadas (acumuladas) atendidas por la plataforma 171 relacionadas a Covid-19.
- Teleconsulta: ciudadanos atendidos a través del APP SALUDEc y por un médico del 171.
- Atenciones en establecimientos de salud del MSP: citas agendadas a través del 171 en establecimientos del primer nivel de atención.
- Seguimiento telefónico: llamadas a pacientes con diagnóstico confirmado, seguidos vía telefónica en primer nivel, por un profesional del MSP.
- Seguimiento en domicilio: visitas domiciliarias a pacientes con diagnóstico confirmado, desde el primer nivel de atención, por un profesional del MSP.

Fuente: Ministerio de Salud Pública

Provincia	Confirmados por RT-PCR	Fallecidos confirmados por RT-PCR	Fallecidos probables
Azuay	11.326	200	15
Bolívar	2.280	66	12
Cañar	2.262	86	6
Carchi	3.195	108	1
Chimborazo	2.715	331	120
Cotopaxi	4.913	291	63
El Oro	6.993	512	189
Esmeraldas	4.553	222	52
Galápagos	243	1	1
Guayas	23.488	1.754	1.652
Imbabura	5.194	178	8
Loja	6.769	238	46
Los Ríos	4.245	345	238
Manabí	12.345	1.166	1.043
Morona Santiago	3.217	23	0
Napo	1.491	75	2
Orellana	2.052	53	17
Pastaza	2.317	60	15
Pichincha	66.031	1.875	248
Santa Elena	1.892	370	274
Sto. Domingo Tsáchilas	5.441	366	116
Sucumbios	2.860	95	2
Tungurahua	6.418	282	224
Zamora Chinchipe	1.600	53	1
<b>Total general</b>	<b>183.840</b>	<b>8.750</b>	<b>4.345</b>

A fin de facilitar la lectura del indicador "casos fallecidos" y proporcionar la información desagregada por provincias se desglosa el número de fallecidos con Covid-19 confirmados por una prueba RT-PCR y los fallecidos probables con Covid-19.

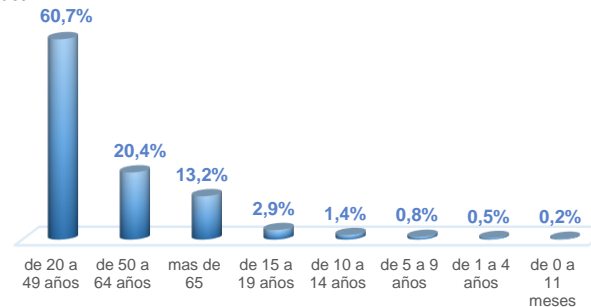


% acumulado de casos confirmados por provincia, referente al total nacional

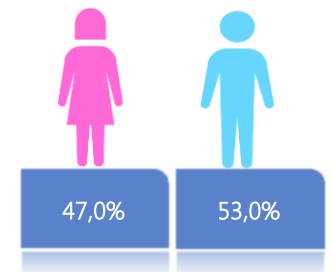
- Menor a 1,233%
- De 1,233% al 2,02%
- De 2,03% al 3,62%
- Mayor igual a 3,63%

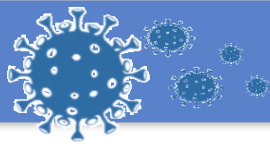
La desagregación de casos a nivel provincial, cantonal y tendencias son de pruebas PCR.

### Casos confirmados por grupo etario



### Casos confirmados por sexo

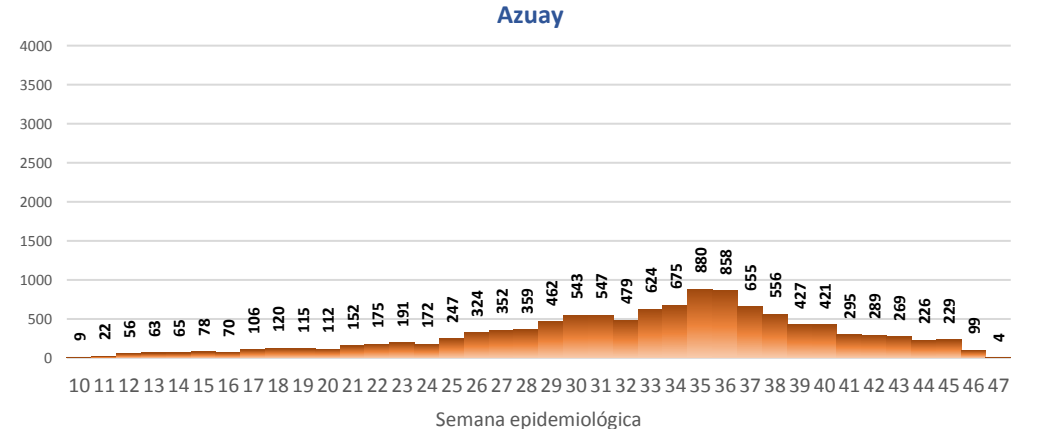
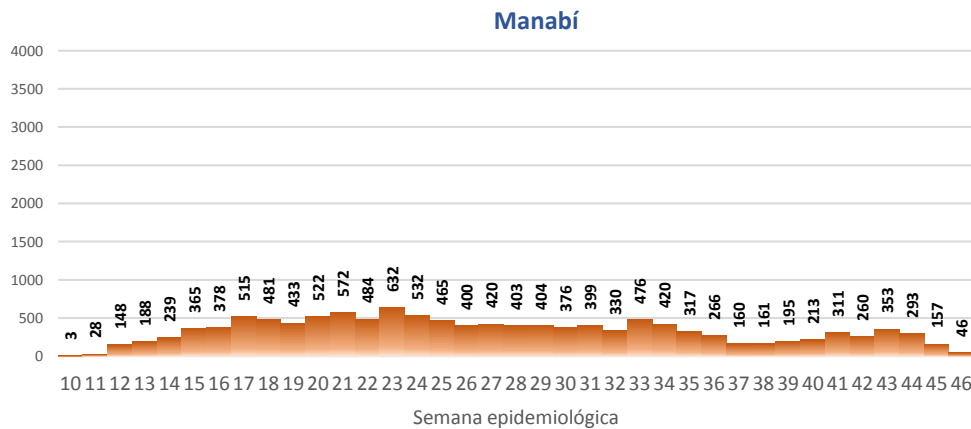
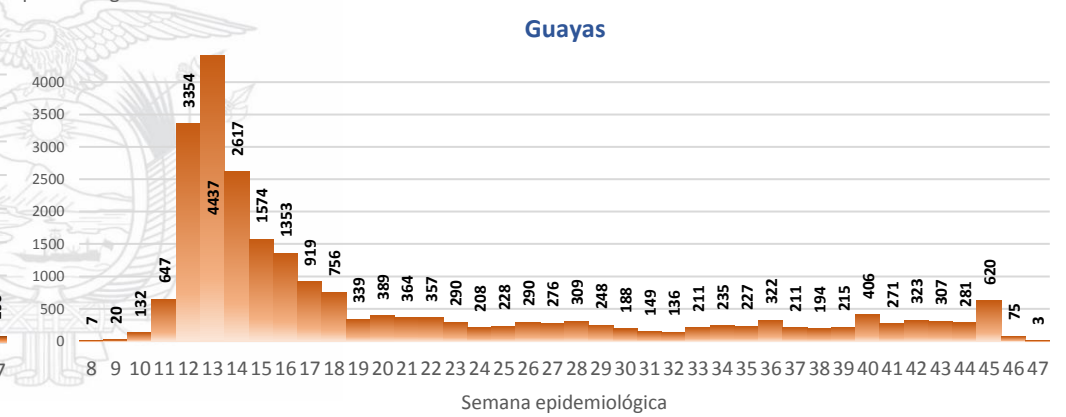
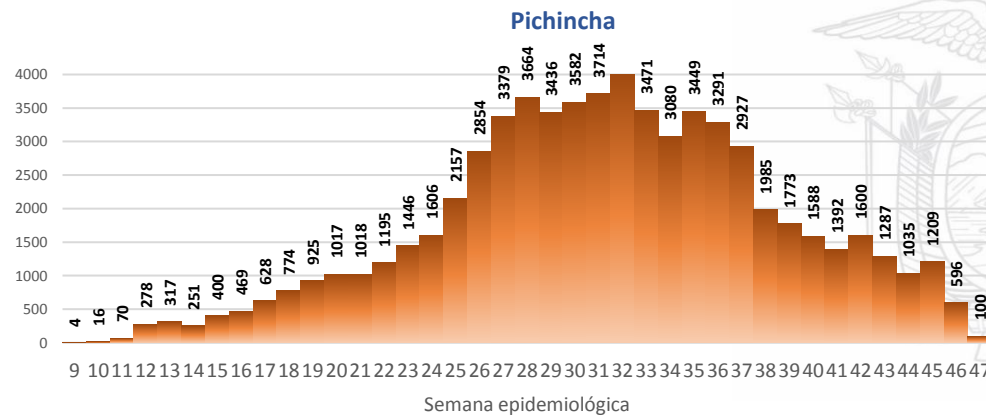
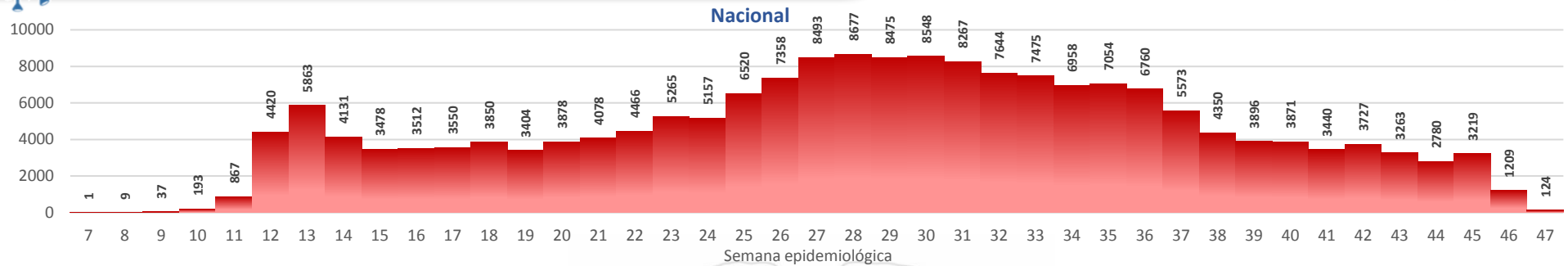




# SITUACIÓN NACIONAL POR COVID-19 INFOGRAFÍA N°267

Inicio 29/02/2020- Corte 20/11/2020 08:00

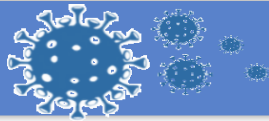
## CURVA EPIDEMIOLÓGICA DE CASOS COVID-19 ACUMULADOS POR SEMANA EPIDEMIOLÓGICA



Curva epidémica casos confirmados Covid-19 nos permite conocer la evolución de los casos confirmados con COVID-19 a lo largo de la pandemia, agrupados por semana epidemiológica, tomando en cuenta la fecha de inicio de síntomas.

Semana epidemiológica: Es un periodo de tiempo adoptado a nivel internacional; inicia en domingo y termina en sábado y nos permite analizar la evolución de las enfermedades o eventos, sujetos a vigilancia epidemiológica.





SITUACIÓN NACIONAL POR COVID-19  
INFOGRAFÍA N°267  
Inicio 29/02/2020- Corte 20/11/2020 08:00

CASOS CONFIRMADOS POR CANTÓN



Región Costa	
Provincia/Cantón	Confirmado
<b>El Oro</b>	<b>6993</b>
Arenillas	399
Huaquillas	422
Machala	3559
Pasaje	288
Santa Rosa	789
Atahualpa	80
Zaruma	328
Portovelo	486
El Guabo	163
Balsas	51
Las Lajas	13
Marcabellí	13
Chilla	6
Piñas	396
<b>Esmeraldas</b>	<b>4553</b>
Esmeraldas	2141
Quinindé	1197
Rioverde	237
Atacames	380
Muisne	177
San Lorenzo	103
Eloy Alfaro	318
<b>Guayas</b>	<b>23488</b>
Alfredo Baquerizo Moreno	35
Balao	80
Balzar	262
Colimes	54
Daule	969
Durán	1354
Empalme	431
Guayaquil	16239
Milagro	918
Naranjal	335
Pedro Carbo	234
Salitre	223
Samborombón	970
Santa Lucía	97
Playas	220
Simón Bolívar	25
San Jacinto De Yaguachi	258
Palestina	52
El Triunfo	262
Lomas De Sargentillo	64
Naranjito	174
Nobol	33
Gral. Antonio Elizalde	149
Isidro Ayora	33
Crmel. Marcelino Maridueña	17
<b>Los Ríos</b>	<b>4245</b>
Baba	77
Babahoyo	1439
Buena Fe	310
Mocache	53
Montalvo	96
Palenque	68
Puebloviejito	102
Quevedo	964
Urdaneta	130
Ventanas	531
Vinces	243
Quinsaloma	150
Valencia	82

Manabí		12345
24 De Mayo		219
Bolívar		288
Jipijapa		557
Manta		1729
Montecristi		404
Portoviejo		3858
Rocafuerte		421
Santa Ana		361
Sucre		578
Paján		199
Jaramijó		93
Olmedo		114
Junín		235
El Carmen		538
Puerto López		219
Pichincha		147
Chone		1323
Flavio Alfaro		219
Pedernales		349
Tosagua		272
Jama		91
San Vicente		131
<b>Santa Elena</b>	<b>1892</b>	
Santa Elena		839
La Libertad		639
Salinas		414
<b>Sto. Domingo Tsáchilas</b>	<b>5441</b>	
La Concordia		813
Santo Domingo		4628
<b>Total Región Costa</b>	<b>58957</b>	

Región Sierra	
Provincia/Cantón	Confirmado
<b>Azuay</b>	<b>11326</b>
Camilo Ponce Enríquez	184
Cuenca	8960
Gualaceo	554
Santa Isabel	269
El Pan	87
Nabón	50
Paute	609
Sígsig	156
Sevilla De Oro	131
San Fernando	12
Guachapala	97
Girón	92
Pucara	18
Chordeleg	92
Oña	15
<b>Bolívar</b>	<b>2280</b>
Chillanes	75
Chimbo	144
Guaranda	1254
San Miguel	149
Echeandía	258
Caluma	255
Las Navas	145

Cañar		2262
Azogues		1103
Déleg		25
La Troncal		430
El Tambo		120
Biblián		134
Suscal		23
Cañar		427
<b>Carchi</b>	<b>3195</b>	
Bolívar		204
Tulcán		1824
Montúfar		431
Mira		287
San Pedro De Huaca		165
Espejo		284
<b>Chimborazo</b>	<b>2715</b>	
Colta		111
Riobamba		1862
Cumandá		88
Guano		175
Chambo		39
Guamote		74
Alausí		160
Chunchi		92
Pallatanga		35
Penipe		79
<b>Cotopaxi</b>	<b>4913</b>	
Pangua		127
Pujilí		512
Salcedo		1049
La Maná		194
Latacunga		2332
Sigchos		154
Saquisilí		545
<b>Imbabura</b>	<b>5194</b>	
Ibarra		2642
Otavallo		987
Cotacachi		615
Antonio Ante		565
Pimampiro		183
San Miguel De Urcuquí		202
<b>Loja</b>	<b>6769</b>	
Calvas		141
Célica		116
Loja		5158
Macará		464
Catamayo		257
Gonzanamá		47
Olmedo		14
Pindal		102
Saraguro		110
Chaguarpamba		33
Zapotillo		49
Paltas		151
Quilanga		7
Sozoranga		46
Espíndola		27
Puyango		47
<b>Pichincha</b>	<b>66031</b>	
Mejía		1346
Pedro Vicente Maldonado		152
Quito		60760
San Miguel De Los Bancos		182
Pedro Moncayo		186
Cayambe		772
Puerto Quito		167
Rumiñahui		2466

Tungurahua		6418
Ambato		4378
San Pedro De Pelileo		607
Santiago De Pillaro		150
Quero		51
Cevallos		31
Mocha		25
Tisaleo		41
Pañate		187
Baños De Agua Santa		948
<b>Total Región Sierra</b>	<b>111103</b>	

Región Amazónica	
Provincia/Cantón	Confirmado
<b>Morona Santiago</b>	<b>3217</b>
Gualaquiza	434
Morona	1225
Sucúa	441
Palora	237
Taisha	200
Limón Indanza	156
Santiago	204
Tiwintza	53
Pablo Sexto	55
Logroño	110
Huamboya	70
San Juan Bosco	32
<b>Napo</b>	<b>1491</b>
El Chaco	221
Quijos	169
Tena	868
Archidona	214
Carlos Julio Arosemena Tola	19
<b>Orellana</b>	<b>2052</b>
Orellana	1306
La Joya De Los Sachas	332
Loreto	70
Aguarico	344
<b>Pastaza</b>	<b>2317</b>
Pastaza	1497
Mera	581
Santa Clara	124
Arajuno	115
<b>Sucumbios</b>	<b>2860</b>
Cuyabeno	146
Lago Agrio	1678
Shushufindi	584
Putumayo	115
Sucumbios	38
Cascales	121
Gonzalo Pizarro	178
<b>Zamora Chinchipe</b>	<b>1600</b>
Chinchipe	98
Nangaritza	49
Yantzaza	452
Zamora	552
Paquisha	72
El Pangui	150
Centinela Del Cóndor	124
Yacuambi	85
Palanda	18
<b>Total Región Amazónica</b>	<b>13537</b>

Región Insular	
Provincia/Cantón	Confirmado
<b>Galápagos</b>	<b>243</b>
San Cristóbal	63
Isabela	14
Santa Cruz	166
<b>Total Región Insular</b>	<b>243</b>