

# SITUACIÓN NACIONAL POR COVID-19 INFOGRAFÍA N°297

Inicio 29/02/2020- Corte 20/12/2020 08:00



**206.257**

Casos confirmados con pruebas PCR



**181.618**

\*Pacientes recuperados



Se han tomado **712.983** muestras para RT-PCR.

Este indicador, de actualización diaria, reporta el número acumulado de las muestras tomadas para la realización de la prueba RT-PCR en los laboratorios autorizados en Ecuador. Cabe indicar que puede existir más de una muestra por persona durante el proceso diagnóstico.

\* **88,05%** pacientes recuperados respecto a confirmados PCR  
Los **pacientes recuperados** son aquellos que han sido ingresado al sistema de vigilancia con al menos una prueba RT-PCR positivo, han pasado al menos 29 días desde la fecha de inicio de síntomas y están vivos. Este indicador se mostrará acumulado semanalmente cada domingo.



\*Detalle de fallecidos

Confirmados	Probables	Total
<b>9.400</b>	<b>4.548</b>	<b>13.948</b>

\***Fallecidos por Covid-19:** corresponde a los fallecidos confirmados con una prueba RT-PCR positiva, fallecidos probables que son las personas con síntomas, otras pruebas de laboratorio o imagen relacionados a Covid-19, sin una prueba RT-PCR.



**466.669**

Total casos descartados



**24.920**

Casos con alta hospitalaria



**444**

Hospitalizados estables



**371**

Hospitalizados pronóstico reservado

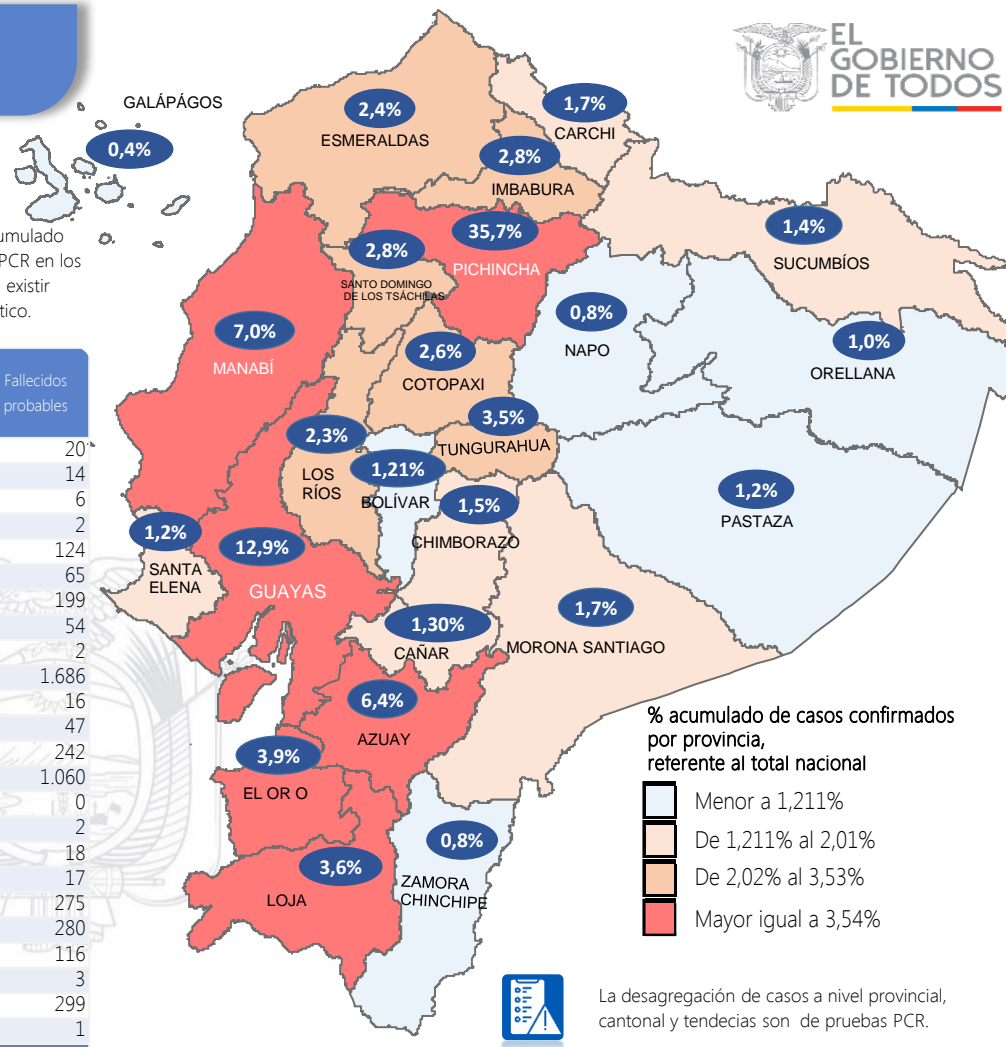


Llamadas 171, relacionadas a Covid 19	Teleconsulta	Atenciones en establecimientos de salud - MSP	Seguimiento telefónico	Seguimiento en domicilio
887.124	119.047	20.330	360.065	84.292

- Llamadas al 171 relacionadas a Covid-19: número de llamadas (acumuladas) atendidas por la plataforma 171 relacionadas a Covid-19.
- Teleconsulta: ciudadanos atendidos a través del APP SALUDEC y por un médico del 171.
- Atenciones en establecimientos de salud del MSP: citas agendadas a través del 171 en establecimientos del primer nivel de atención.
- Seguimiento telefónico: llamadas a pacientes con diagnóstico confirmado, seguidos vía telefónica en primer nivel, por un profesional del MSP.
- Seguimiento en domicilio: visitas domiciliarias a pacientes con diagnóstico confirmado, desde el primer nivel de atención, por un profesional del MSP.

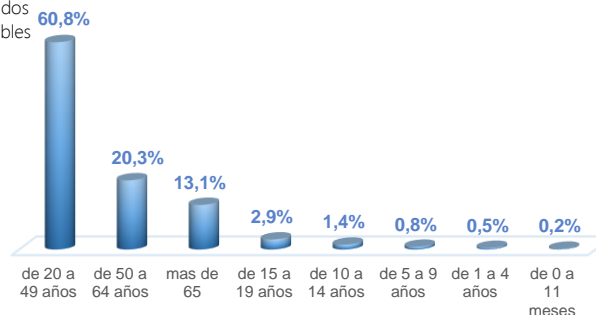
Provincia	Confirmados por RT-PCR	Fallecidos confirmados por RT-PCR	Fallecidos probables
Azuay	13.106	220	20
Bolívar	2.491	71	14
Cañar	2.672	99	6
Carchi	3.469	118	2
Chimborazo	3.080	344	124
Cotopaxi	5.412	308	65
El Oro	7.985	561	199
Esmeraldas	5.000	237	54
Galápagos	893	4	2
Guayas	26.564	1.855	1.686
Imbabura	5.816	214	16
Loja	7.362	245	47
Los Ríos	4.789	361	242
Manabí	14.355	1.271	1.060
Morona Santiago	3.541	35	0
Napo	1.631	75	2
Orellana	2.103	53	18
Pastaza	2.376	62	17
Pichincha	73.561	2.018	275
Santa Elena	2.515	383	280
Sto. Domingo Tsáchilas	5.777	373	116
Sucumbíos	2.973	98	3
Tungurahua	7.148	340	299
Zamora Chinchipe	1.638	55	1
<b>Total general</b>	<b>206.257</b>	<b>9.400</b>	<b>4.548</b>

A fin de facilitar la lectura del indicador "casos fallecidos" y proporcionar la información desagregada por provincias se desglosa el número de fallecidos con Covid-19 confirmados por una prueba RT-PCR y los fallecidos probables

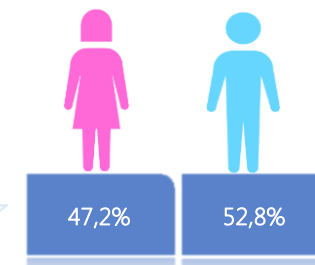


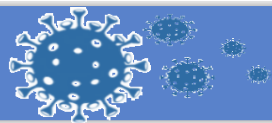
La desagregación de casos a nivel provincial, cantonal y tendencias son de pruebas PCR.

## Casos confirmados por grupo etario



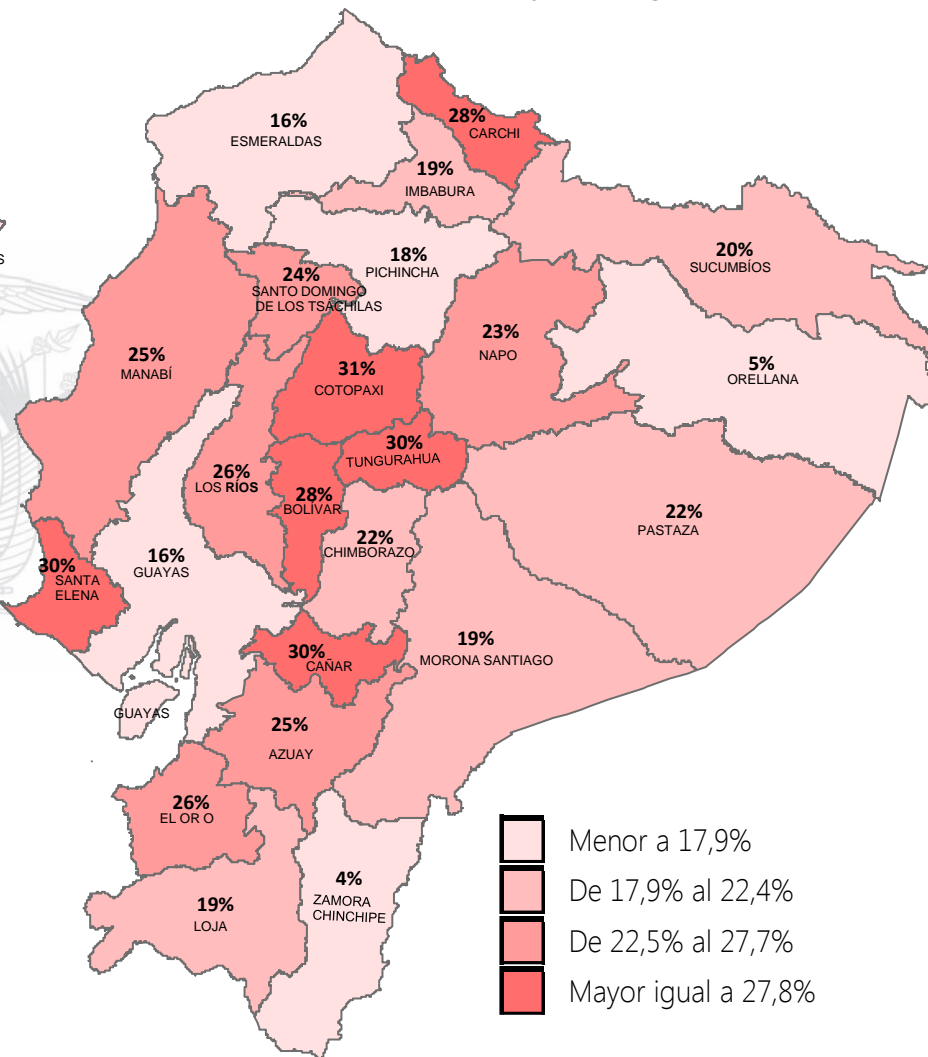
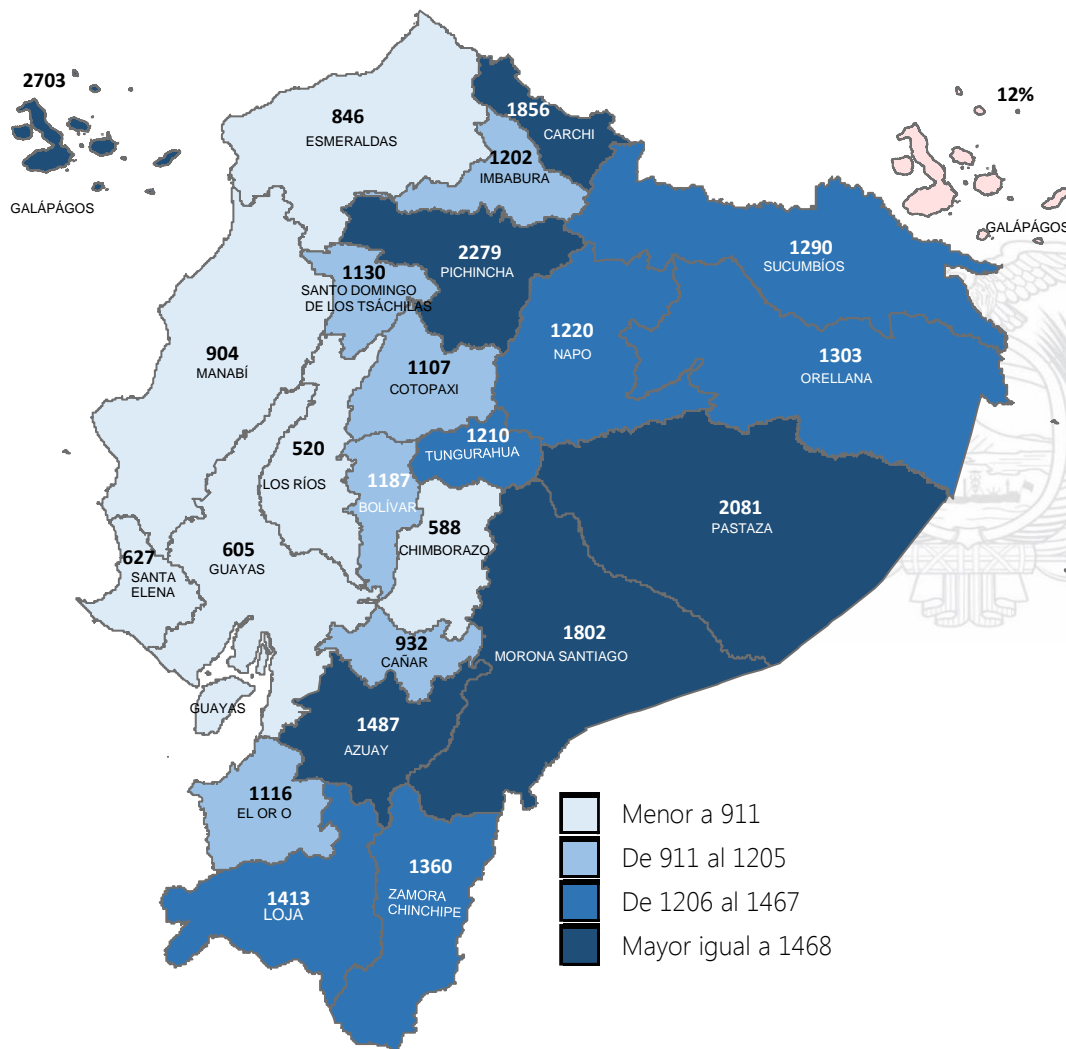
## Casos confirmados por sexo





Tasa de incidencia acumulada de casos COVID-19 por cada 100.000 habitantes

Porcentaje de positividad de pruebas RT-PCR en las últimas cuatro semanas epidemiológicas



- Menor a 911
- De 911 al 1205
- De 1206 al 1467
- Mayor igual a 1468

- Menor a 17,9%
- De 17,9% al 22,4%
- De 22,5% al 27,7%
- Mayor igual a 27,8%



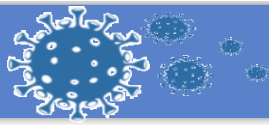
La tasa de incidencia acumulada de casos COVID-19 se define como el número de casos confirmados que se presentan por cada 100.000 habitantes, en cada provincia. Se considera la población INEC proyectada al



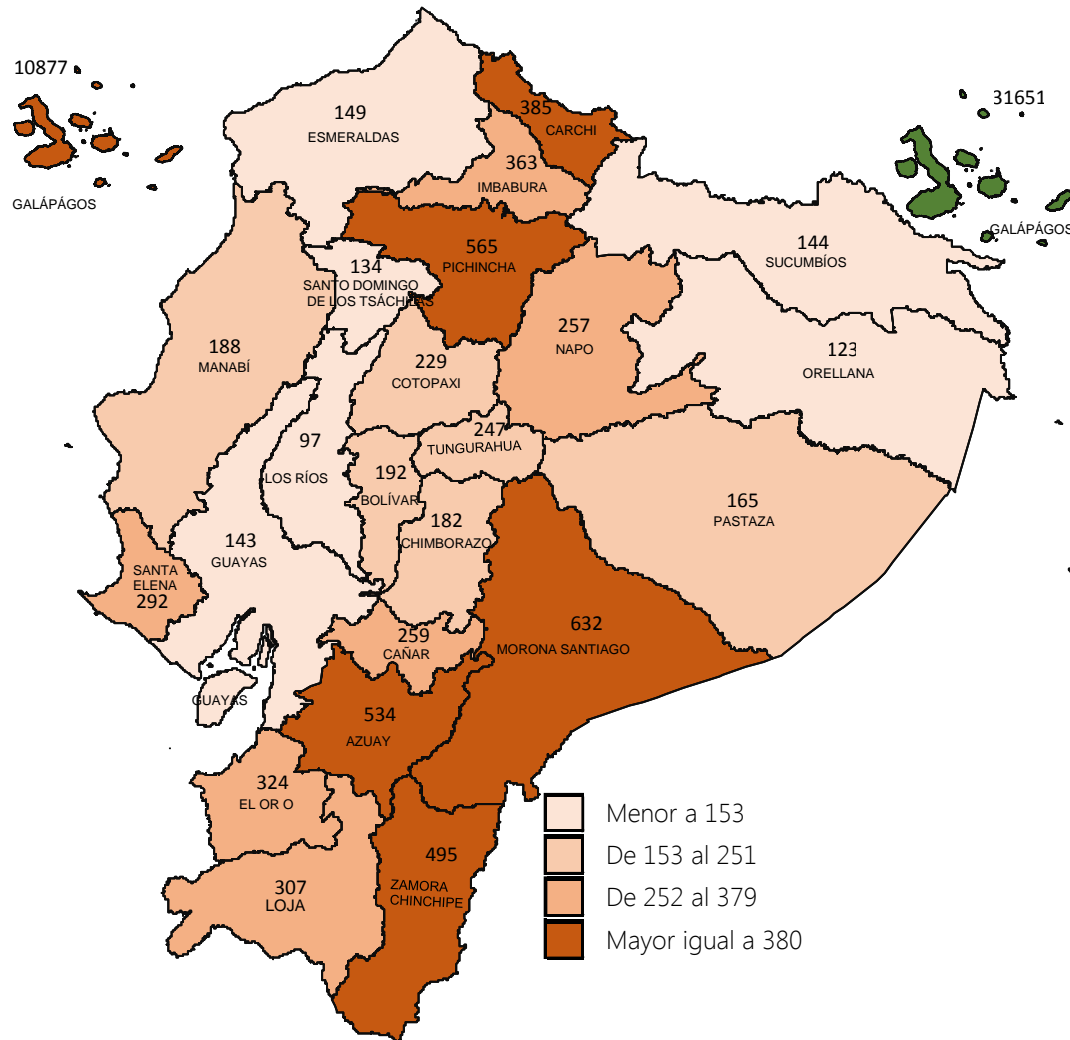
Tasa de positividad: Es el número de resultados positivos de las pruebas RT-PCR del total de muestras con resultado, expresado en porcentaje.

Esta información se actualizará los días domingo, al cierre de la semana epidemiológica.





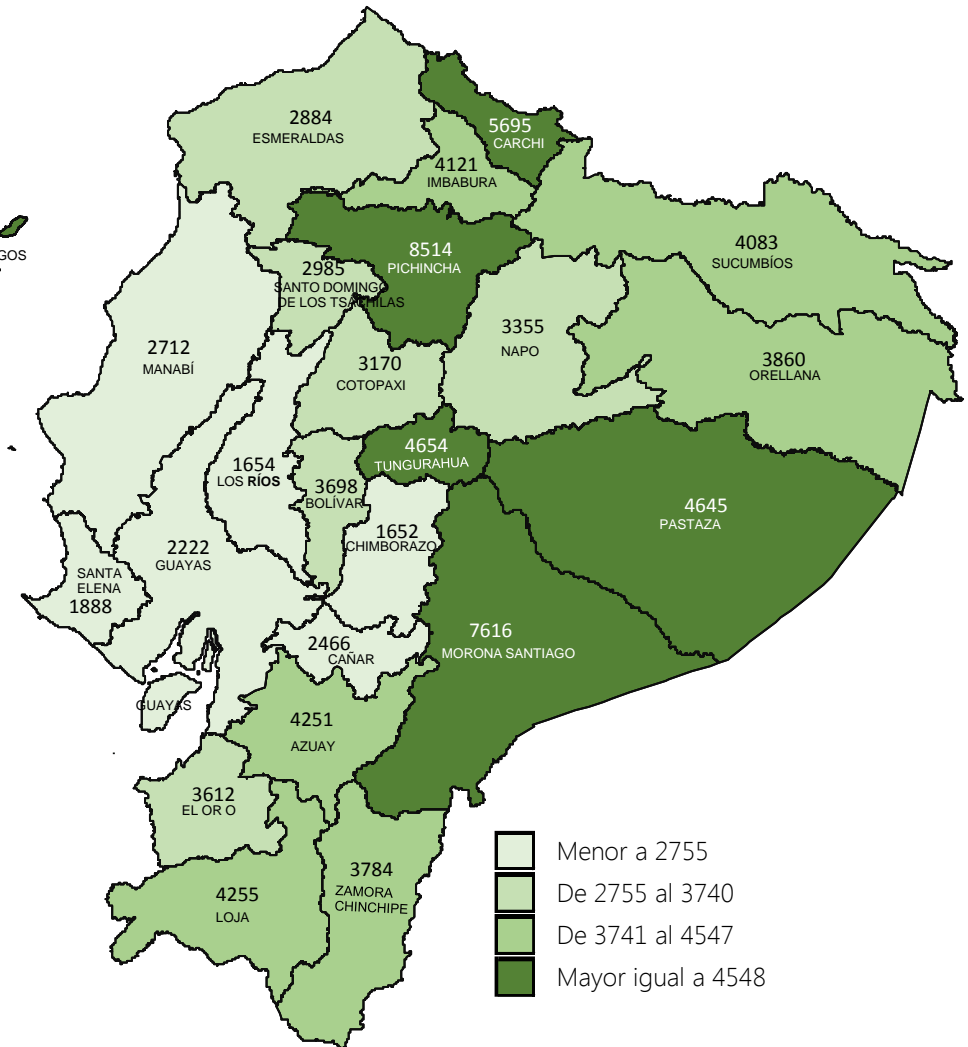
Tasa de cobertura de pruebas RT-PCR 4 últimas semanas epidemiológicas



Tasa de cobertura de pruebas RT-PCR 4 últimas semanas epidemiológicas:

Es el número pruebas RT-PCR realizadas en las últimas 4 semanas epidemiológicas, dividido para el total de la población de la Provincia y multiplicado por 100.000 habitantes.

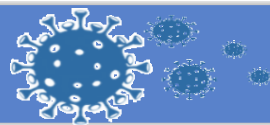
Tasa de cobertura de pruebas RT-PCR acumulada



Tasa de cobertura de pruebas RT-PCR acumulada:

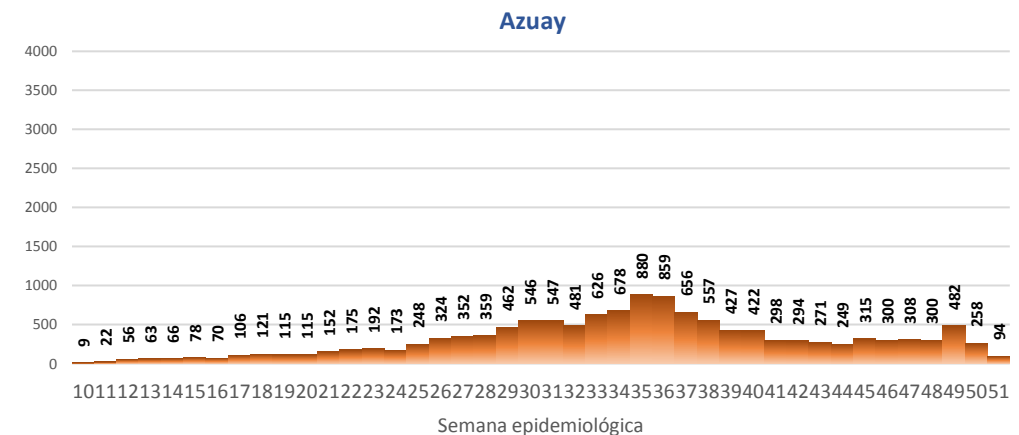
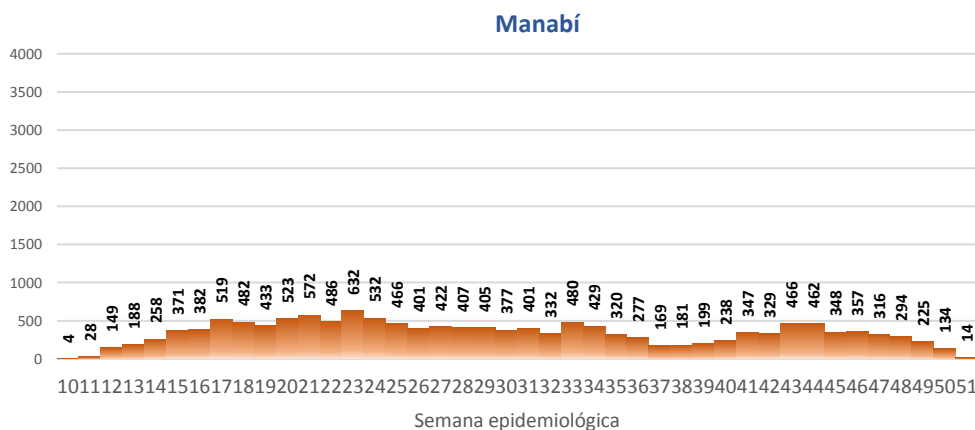
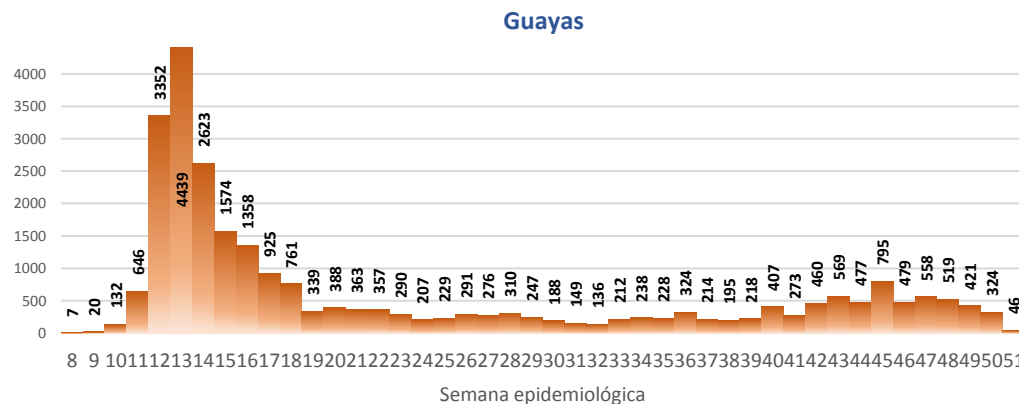
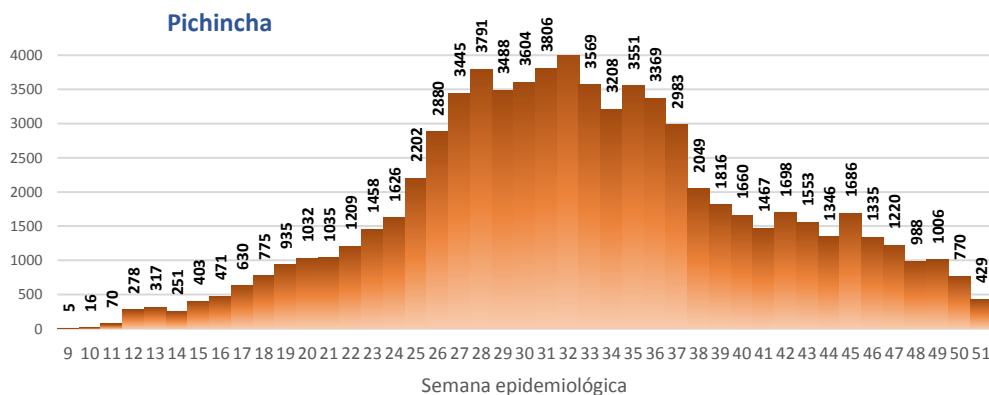
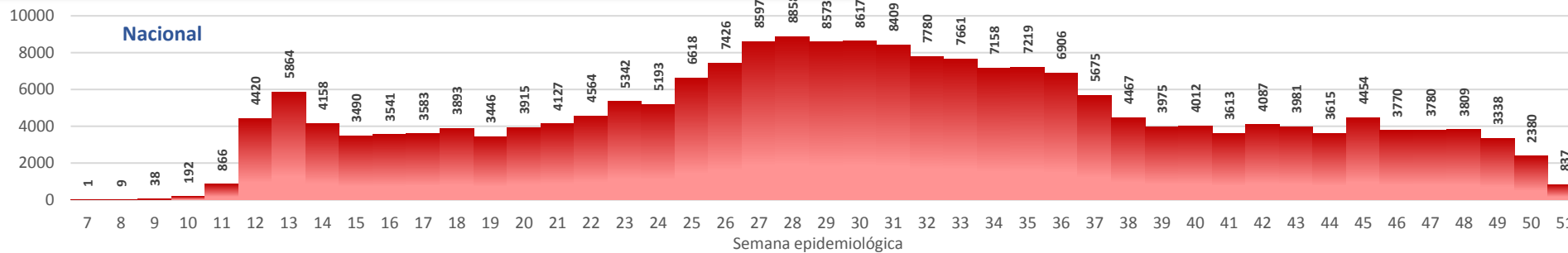
Es el número pruebas RT-PCR realizadas acumulado desde el inicio de la Pandemia en el Ecuador hasta la última semana epidemiológica, dividido para el total de la población de la Provincia y multiplicado por 100.000 habitantes.






**SITUACIÓN NACIONAL POR COVID-19**  
**INFOGRAFÍA N°297**  
 Inicio 29/02/2020- Corte 20/12/2020 08:00

**CURVA EPIDEMIOLÓGICA DE CASOS COVID-19**  
**ACUMULADOS POR SEMANA EPIDEMIOLÓGICA**



Curva epidemiológica de casos confirmados Covid-19, nos permite conocer la evolución de los casos confirmados con COVID-19 a lo largo de la pandemia, agrupados por semana epidemiológica, tomando en cuenta la fecha de inicio de síntomas.  
 Semana epidemiológica: Es un periodo de tiempo adoptado a nivel internacional; inicia en domingo y termina en sábado y nos permite analizar la evolución de las enfermedades o eventos, sujetos a vigilancia epidemiológica.





SITUACIÓN NACIONAL POR COVID-19  
INFOGRAFÍA N°297

Inicio 29/02/2020- Corte 20/12/2020 08:00

CASOS CONFIRMADOS POR CANTÓN



Región Costa		Manabí		Cañar		Tungurahua	
Provincia/Cantón	Confirmado		14355		2672		7148
<b>El Oro</b>	<b>7985</b>	24 De Mayo	267	Azogues	1353	Ambato	4826
Arenillas	456	Bolívar	315	Déleg	27	San Pedro De Pelileo	785
Huaquillas	462	Jipijapa	649	La Troncal	464	Santiago De Pillaro	176
Machala	4173	Manta	2058	El Tambo	149	Quero	77
Pasaje	358	Montecristi	443	Biblián	154	Cevallos	33
Santa Rosa	895	Portoviejo	4737	Suscal	25	Mocha	28
Atahualpa	83	Rocafuerte	563	Cañar	500	Tisaleo	43
Zaruma	365	Santa Ana	408	<b>Carchi</b>	<b>3469</b>	Patate	208
Portovelo	493	Sucre	623	Bolívar	218	Baños De Agua Santa	972
El Guabo	179	Paján	209	Tulcán	1979	<b>Total Región Sierra</b>	<b>124117</b>
Balsas	56	Jaramijó	97	Montúfar	467	<b>Región Amazónica</b>	
Las Lajas	15	Olmedo	129	Mira	315	<b>Provincia/Cantón</b>	<b>Confirmado</b>
Marcabellí	15	Junín	258	San Pedro De Huaca	190	<b>Morona Santiago</b>	<b>3541</b>
Chilla	9	El Carmen	556	Espejo	300	Gualaquiza	499
Piñas	426	Puerto López	317	<b>Chimborazo</b>	<b>3080</b>	Morona	1376
<b>Esmeraldas</b>	<b>5000</b>	Pichincha	158	Colta	131	Sucúa	468
Esmeraldas	2398	Chone	1455	Riobamba	2090	Palora	245
Quinindé	1351	Flavio Alfaro	228	Cumandá	99	Taisha	200
Rioverde	240	Pedernales	364	Guano	192	Limón Indanza	195
Atacames	392	Tosaqua	291	Chambo	42	Santiago	227
Muisne	182	Jama	94	Guamote	80	Tiwintza	55
San Lorenzo	107	San Vicente	136	Alausí	222	Pablo Sexto	56
Eloy Alfaro	330	<b>Santa Elena</b>	<b>2515</b>	Chunchi	105	Logroño	116
<b>Guayas</b>	<b>26564</b>	La Libertad	855	Pallatanga	37	Huamboya	72
Alfredo Baquerizo Moreno	41	Salinas	543	Penipe	82	San Juan Bosco	32
Balao	81	<b>Sto. Domingo Tsáchilas</b>	<b>5777</b>	<b>Cotopaxi</b>	<b>5412</b>	<b>Napo</b>	<b>1631</b>
Balzar	274	La Concordia	824	Pangua	133	El Chaco	232
Colimes	60	Santo Domingo	4953	Pujilí	572	Quijos	174
Daule	1057	<b>Total Región Costa</b>	<b>66985</b>	Salcedo	1225	Tena	980
Durán	1544	<b>Región Sierra</b>		La Maná	214	Archidona	221
Empalme	445	<b>Provincia/Cantón</b>	<b>Confirmado</b>	Latacunga	2553	Carlos Julio Arosemena Tola	24
Guayaquil	18537	<b>Azuay</b>	<b>13106</b>	Sigchos	159	<b>Orellana</b>	<b>2103</b>
Milagro	1093	Camilo Ponce Enríquez	192	Saquisilí	556	Orellana	1349
Naranjal	371	Cuenca	10484	<b>Imbabura</b>	<b>5816</b>	La Joya De Los Sachas	339
Pedro Carbo	259	Gualaceo	606	Ibarra	2951	Loreto	71
Salitre	234	Santa Isabel	298	Otavalo	1092	Aguarico	344
Samborondón	1079	El Pan	89	Cotacachi	738	<b>Pastaza</b>	<b>2376</b>
Santa Lucía	99	Nabón	64	Antonio Ante	619	Pastaza	1550
Playas	238	Paute	666	Pimampiro	191	Mera	587
Simón Bolívar	27	Sígsig	173	San Miguel De Urququí	225	Santa Clara	124
San Jacinto De Yaguachi	277	Sevilla De Oro	150	<b>Loja</b>	<b>7362</b>	Arajuno	115
Palestina	56	San Fernando	20	Calvas	160	<b>Sucumbios</b>	<b>2973</b>
El Triunfo	283	Guachapala	99	Célica	120	Cuyabeno	147
Lomas De Sargentillo	66	Girón	128	Loja	5543	Lago Agrio	1728
Naranjito	186	Pucara	20	Macará	501	Shushufindi	636
Nobol	35	Chordeleg	102	Catamayo	270	Putumayo	118
Gral. Antonio Elizalde	167	Oña	15	Gonzanama	56	Sucumbios	40
Isidro Ayora	35	<b>Bolívar</b>	<b>2491</b>	Olmedo	15	Cascales	124
Crnel. Marcelino Maridueña	20	Chillanes	86	Pindal	103	Gonzalo Pizarro	180
<b>Los Ríos</b>	<b>4789</b>	Chimbo	160	Saraguro	158	<b>Zamora Chinchipe</b>	<b>1638</b>
Baba	96	Guaranda	1380	Chaguarpamba	34	Chinchi	99
Babahoyo	1733	San Miguel	167	Zapotillo	56	Nangaritza	49
Buena Fe	321	Echeandía	275	Girón	172	Yantzaza	466
Mocache	57	Caluma	265	Palitán	8	Zamora	564
Montalvo	106	Las Naves	158	Quilanga	8	Paquisha	74
Palenque	71			Sozoranga	55	El Pangui	154
Puebloviejo	110			Espindola	34	Centinela Del Cóndor	125
Quevedo	1108			Puyango	77	Yacuambi	85
Urdaneta	140			<b>Pichincha</b>	<b>73561</b>	Palanda	22
Ventanas	552			Mejía	1466	<b>Total Región Amazónica</b>	<b>14262</b>
Vinces	251			Pedro Vicente Maldonado	166	<b>Región Insular</b>	
Quinsaloma	152			Quito	67792	<b>Provincia/Cantón</b>	<b>Confirmado</b>
Valencia	92			San Miguel De Los Bancos	193	<b>GALAPAGOS</b>	<b>893</b>
				Pedro Moncayo	204	SAN CRISTOBAL	138
				Cayambe	834	ISABELA	262
				Puerto Quito	168	SANTA CRUZ	493
				Rumiñahui	2738	<b>Total general</b>	<b>893</b>