

SITUACIÓN NACIONAL POR COVID-19

INFOGRAFÍA N°298

Inicio 29/02/2020- Corte 21/12/2020 08:00



206.329

Casos confirmados con pruebas PCR



181.618

*Pacientes recuperados



Se han tomado **713.606** muestras para RT-PCR.

Este indicador, de actualización diaria, reporta el número acumulado de las muestras tomadas para la realización de la prueba RT-PCR en los laboratorios autorizados en Ecuador. Cabe indicar que puede existir más de una muestra por persona durante el proceso diagnóstico.

Provincia	Confirmados por RT-PCR	Fallecidos confirmados por RT-PCR	Fallecidos probables
Azuay	13.113	220	20
Bolívar	2.491	71	14
Cañar	2.672	99	6
Carchi	3.470	118	2
Chimborazo	3.083	344	124
Cotopaxi	5.412	308	65
El Oro	7.998	561	199
Esmeraldas	5.001	237	54
Galápagos	894	4	2
Guayas	26.568	1.855	1.686
Imbabura	5.816	214	16
Loja	7.368	245	47
Los Ríos	4.789	361	242
Manabí	14.368	1.271	1.060
Morona Santiago	3.541	35	0
Napo	1.632	75	2
Orellana	2.103	53	18
Pastaza	2.377	62	17
Pichincha	73.582	2.018	275
Santa Elena	2.515	383	280
Sto. Domingo Tsáchilas	5.777	373	116
Sucumbíos	2.973	98	3
Tungurahua	7.148	340	300
Zamora Chinchipe	1.638	55	1
Grand Total	206.329	9.400	4.549

* **88,05%** pacientes recuperados respecto a confirmados PCR. Los **pacientes recuperados** son aquellos que han sido ingresado al sistema de vigilancia con al menos una prueba RT-PCR positivo, han pasado al menos 29 días desde la fecha de inicio de síntomas y están vivos. Este indicador se mostrará acumulado semanalmente cada domingo.



*Detalle de fallecidos

Confirmados	Probables	Total
9.400	4.549	13.949

*Fallecidos por Covid-19: corresponde a los fallecidos confirmados con una prueba RT-PCR positiva, fallecidos probables que son las personas con síntomas, otras pruebas de laboratorio o imagen relacionados a Covid-19, sin una prueba RT-PCR.



467.203

Total casos descartados



24.970

Casos con alta hospitalaria



438

Hospitalizados estables



382

Hospitalizados pronóstico reservado



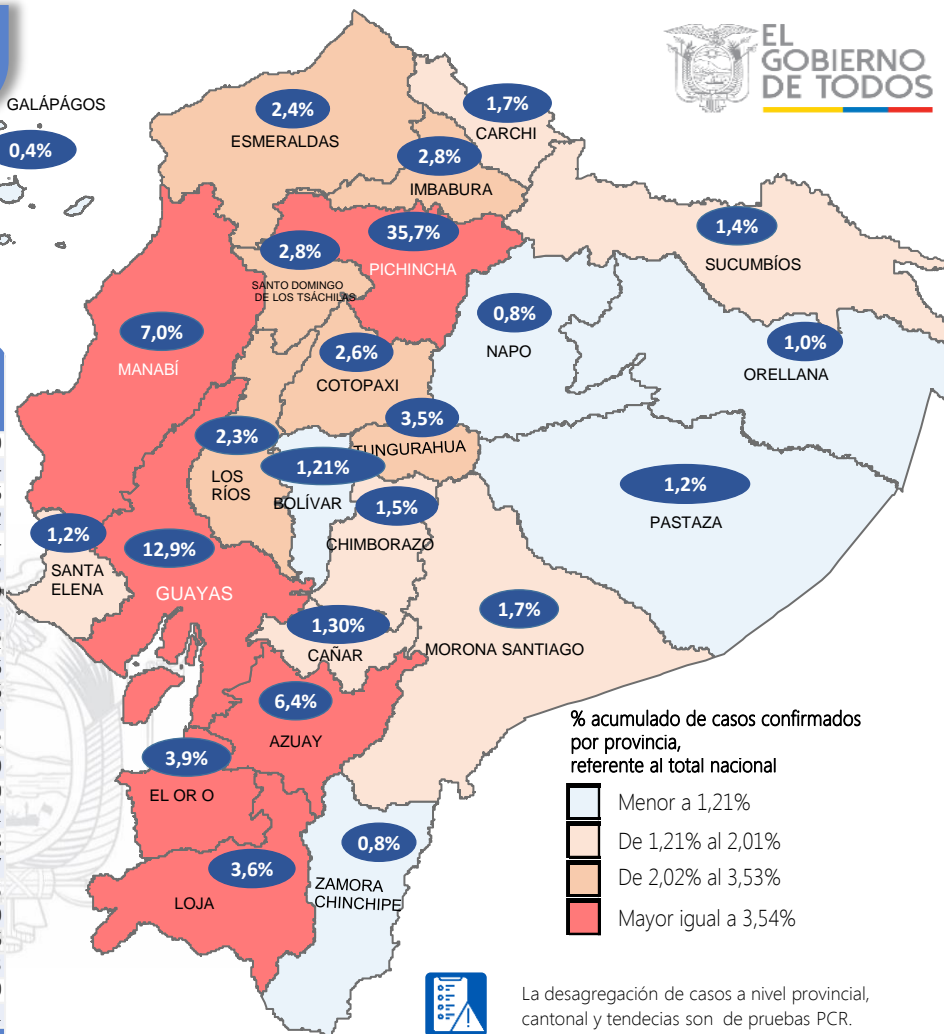
Llamadas 171, relacionadas a Covid 19	Teleconsulta	Atenciones en establecimientos de salud - MSP	Seguimiento telefónico	Seguimiento en domicilio
887.479	119.125	20.330	360.207	84.333

- Llamadas al 171 relacionadas a Covid-19: número de llamadas (acumuladas) atendidas por la plataforma 171 relacionadas a Covid-19.
- Teleconsulta: ciudadanos atendidos a través del APP SALUDEc y por un médico del 171.
- Atenciones en establecimientos de salud del MSP: citas agendadas a través del 171 en establecimientos del primer nivel de atención.
- Seguimiento telefónico: llamadas a pacientes con diagnóstico confirmado, seguidos vía telefónica en primer nivel, por un profesional del MSP.
- Seguimiento en domicilio: visitas domiciliarias a pacientes con diagnóstico confirmado, desde el primer nivel de atención, por un profesional del MSP.

Fuente: Ministerio de Salud Pública

GALÁPAGOS

0,4%

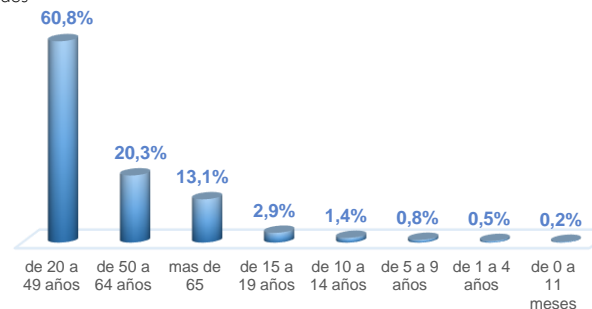


% acumulado de casos confirmados por provincia, referente al total nacional

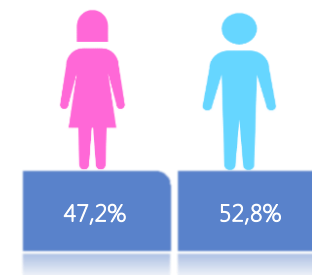
- Menor a 1,21%
- De 1,21% al 2,01%
- De 2,02% al 3,53%
- Mayor igual a 3,54%

La desagregación de casos a nivel provincial, cantonal y tendencias son de pruebas PCR.

Casos confirmados por grupo etario



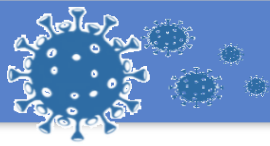
Casos confirmados por sexo



@Salud_Ec



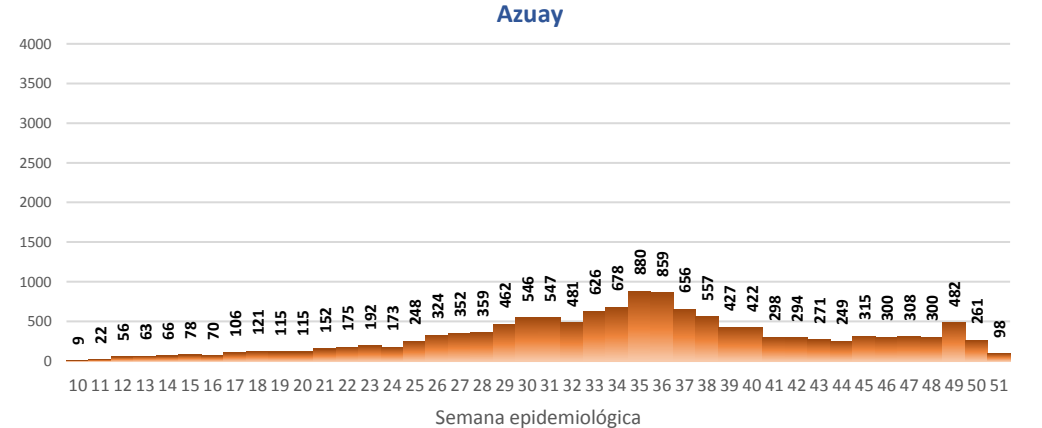
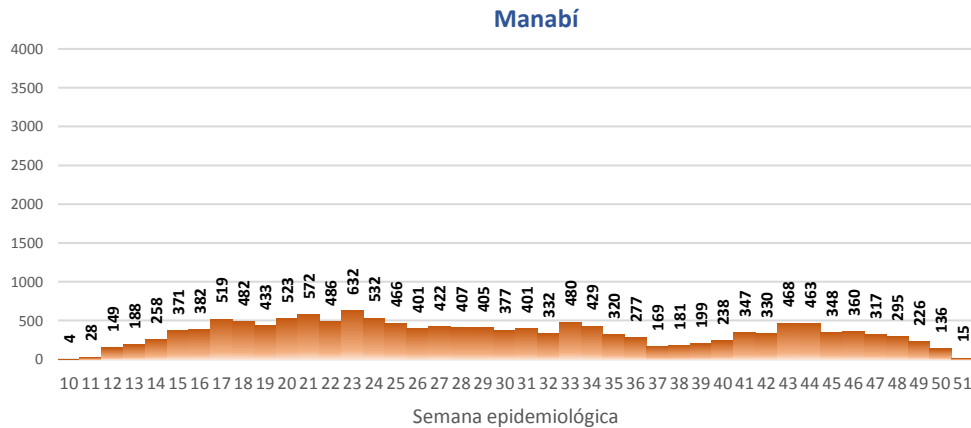
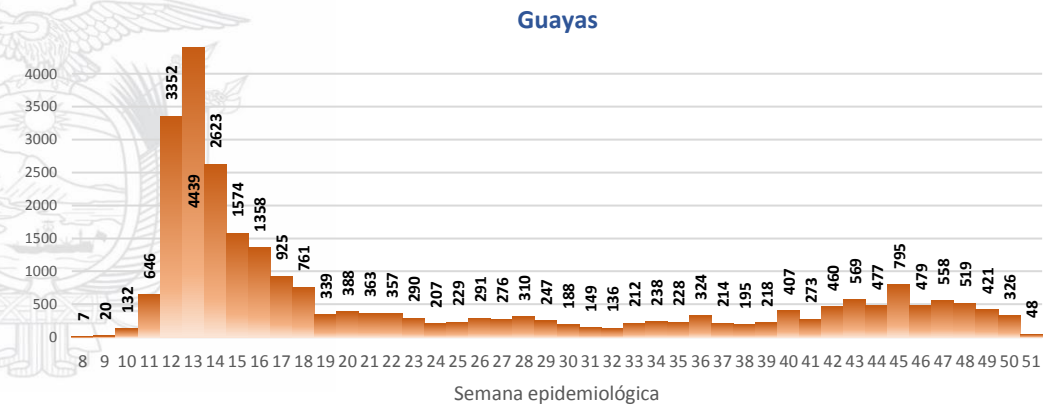
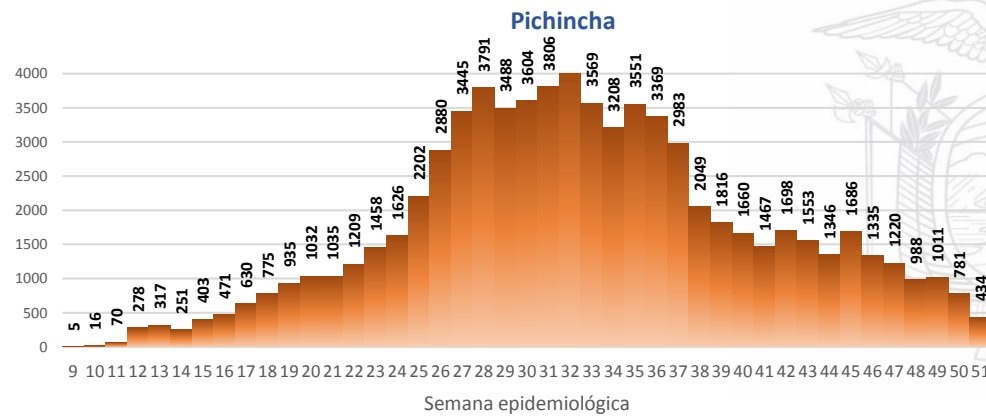
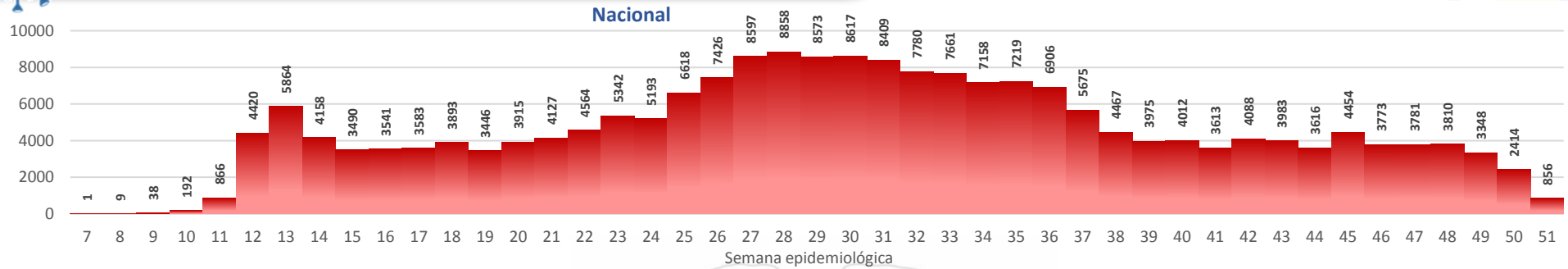
SaludEcuador



SITUACIÓN NACIONAL POR COVID-19 INFOGRAFÍA N°298

Inicio 29/02/2020- Corte 21/12/2020 08:00

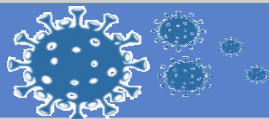
CURVA EPIDEMIOLÓGICA DE CASOS COVID-19 ACUMULADOS POR SEMANA EPIDEMIOLÓGICA



Curva epidémica casos confirmados Covid-19 nos permite conocer la evolución de los casos confirmados con COVID-19 a lo largo de la pandemia, agrupados por semana epidemiológica, tomando en cuenta la fecha de inicio de síntomas.

Semana epidemiológica: Es un periodo de tiempo adoptado a nivel internacional; inicia en domingo y termina en sábado y nos permite analizar la evolución de las enfermedades o eventos, sujetos a vigilancia epidemiológica.





SITUACIÓN NACIONAL POR COVID-19
INFOGRAFÍA N°298
Inicio 29/02/2020- Corte 21/12/2020 08:00

CASOS CONFIRMADOS POR CANTÓN



Región Costa	
Provincia/Cantón	Confirmado
El Oro	7998
Arenillas	457
Huaquillas	462
Machala	4180
Pasaje	360
Santa Rosa	895
Atahualpa	83
Zaruma	368
Portovelo	493
El Guabo	179
Balsas	56
Las Lajas	15
Marcabellí	15
Chilla	9
Piñas	426
Esmeraldas	5001
Esmeraldas	2399
Quinindé	1351
Rioverde	240
Atacames	392
Muisne	182
San Lorenzo	107
Eloy Alfaro	330
Guayas	26568
Alfredo Baquerizo Moreno	41
Balao	81
Balzar	274
Colimes	60
Daule	1057
Durán	1544
Empalme	445
Guayaquil	18541
Milagro	1093
Naranjal	371
Pedro Carbo	259
Salitre	234
Samborombón	1079
Santa Lucía	99
Playas	238
Simón Bolívar	27
San Jacinto De Yaguachi	277
Palestina	56
El Triunfo	283
Lomas De Sargentillo	66
Naranjito	186
Nobol	35
Gral. Antonio Elizalde	167
Isidro Ayora	35
Cmel. Marcelino Maridueña	20
Los Ríos	4789
Baba	96
Babahoyo	1733
Buena Fe	321
Mocache	57
Montalvo	106
Palenque	71
Puebloviejo	110
Quevedo	1108
Urdaneta	140
Ventanas	552
Vinces	251
Quinsaloma	152
Valencia	92

Manabí		14368
24 De Mayo		267
Bolívar		315
Jipijapa		649
Manta		2059
Montecristi		443
Portoviejo		4747
Rocafuerte		563
Santa Ana		408
Sucre		623
Paján		209
Jaramijó		97
Olmedo		129
Junín		259
El Carmen		556
Puerto López		317
Pichincha		158
Chone		1455
Flavio Alfaro		228
Pedernales		364
Tosagua		291
Jama		94
San Vicente		137
Santa Elena		2515
Santa Elena		1117
La Libertad		855
Salinas		543
Sto. Domingo Tsáchilas		5777
La Concordia		824
Santo Domingo		4953
Total Región Costa		67016

Región Sierra	
Provincia/Cantón	Confirmado
Azuay	13113
Camilo Ponce Enríquez	192
Cuenca	10491
Gualaceo	606
Santa Isabel	298
El Pan	89
Nabón	64
Paute	666
Sígsig	173
Sevilla De Oro	150
San Fernando	20
Guachapala	99
Girón	128
Pucara	20
Chordeleg	102
Oña	15
Bolívar	2491
Chillanes	86
Chimbo	160
Guaranda	1380
San Miguel	167
Echeandía	275
Caluma	265
Las Navas	158

Cañar		2672
Azogues		1353
Déleg		27
La Troncal		464
El Tambo		149
Biblián		154
Suscal		25
Cañar		500
Carchi		3470
Bolívar		218
Tulcán		1980
Montúfar		467
Mira		315
San Pedro De Huaca		190
Espejo		300
Chimborazo		3083
Colta		131
Riobamba		2092
Cumandá		100
Guano		192
Chambo		42
Guamote		80
Alausí		222
Chunchi		105
Pallatanga		37
Penipe		82
Cotopaxi		5412
Pangua		133
Pujilí		572
Salcedo		1225
La Maná		214
Latacunga		2553
Sigchos		159
Saquisilí		556
Imbabura		5816
Ibarra		2951
Otavallo		1092
Cotacachi		738
Antonio Ante		619
Pimampiro		191
San Miguel De Urcuquí		225
Loja		7368
Calvas		161
Célica		120
Loja		5548
Macará		501
Catamayo		270
Gonzanama		56
Olmedo		15
Pindal		103
Saraguro		158
Chaguarpamba		34
Zapotillo		56
Paltas		172
Quilanga		8
Sozoranga		55
Espíndola		34
Puyango		77
Pichincha		73582
Mejía		1467
Pedro Vicente Maldonado		166
Quito		67812
San Miguel De Los Bancos		193
Pedro Moncayo		204
Cayambe		834
Puerto Quito		168
Rumiñahui		2738

Tungurahua		7148
Ambato		4826
San Pedro De Pelileo		785
Santiago De Pillaro		176
Quero		77
Cevallos		33
Mocha		28
Tisaleo		43
Patate		208
Baños De Agua Santa		972
Total Región Sierra		124155

Región Amazónica	
Provincia/Cantón	Confirmado
Morona Santiago	3541
Gualaquiza	499
Morona	1376
Sucúa	468
Palora	245
Taisha	200
Limón Indanza	195
Santiago	227
Tiwintza	55
Pablo Sexto	56
Logroño	116
Huamboya	72
San Juan Bosco	32
Napo	1632
El Chaco	232
Quijos	174
Tena	981
Archidona	221
Carlos Julio Arosemena Tola	24
Orellana	2103
Orellana	1349
La Joya De Los Sachas	339
Loreto	71
Aguarico	344
Pastaza	2377
Pastaza	1551
Mera	587
Santa Clara	124
Arajuno	115
Sucumbios	2973
Cuyabeno	147
Lago Agrio	1728
Shushufindi	636
Putumayo	118
Sucumbios	40
Cascales	124
Gonzalo Pizarro	180
Zamora Chinchipe	1638
Chinchipe	99
Nangaritza	49
Yantzaza	466
Zamora	564
Paquisha	74
El Pangui	154
Centinela Del Cóndor	125
Yacuambi	85
Palanda	22
Total Región Amazónica	14264

Región Insular	
Provincia/Cantón	Confirmado
GALAPAGOS	894
SAN CRISTOBAL	139
ISABELA	262
SANTA CRUZ	493
Total general	894