

SITUACIÓN NACIONAL POR COVID-19

INFOGRAFÍA N°450

Inicio 29/02/2020 - Corte 22/05/2021 08:00



417.840

Casos confirmados con pruebas PCR



354.499

*Pacientes recuperados

***86,44%** pacientes recuperados respecto a confirmados PCR
Los pacientes recuperados son aquellos que han sido ingresado al sistema de vigilancia con al menos una prueba RT-PCR positivo, han pasado al menos 29 días desde la fecha de inicio de síntomas y están vivos. Este indicador se mostrará acumulado semanalmente cada domingo.



*Detalle de fallecidos

Confirmados	Probables	Total
14.758	5.422	20.180

***Fallecidos por Covid-19:** corresponde a los fallecidos confirmados con una prueba RT-PCR positiva, fallecidos probables que son las personas con síntomas, otras pruebas de laboratorio o imagen relacionados a Covid-19, sin una prueba RT-PCR.

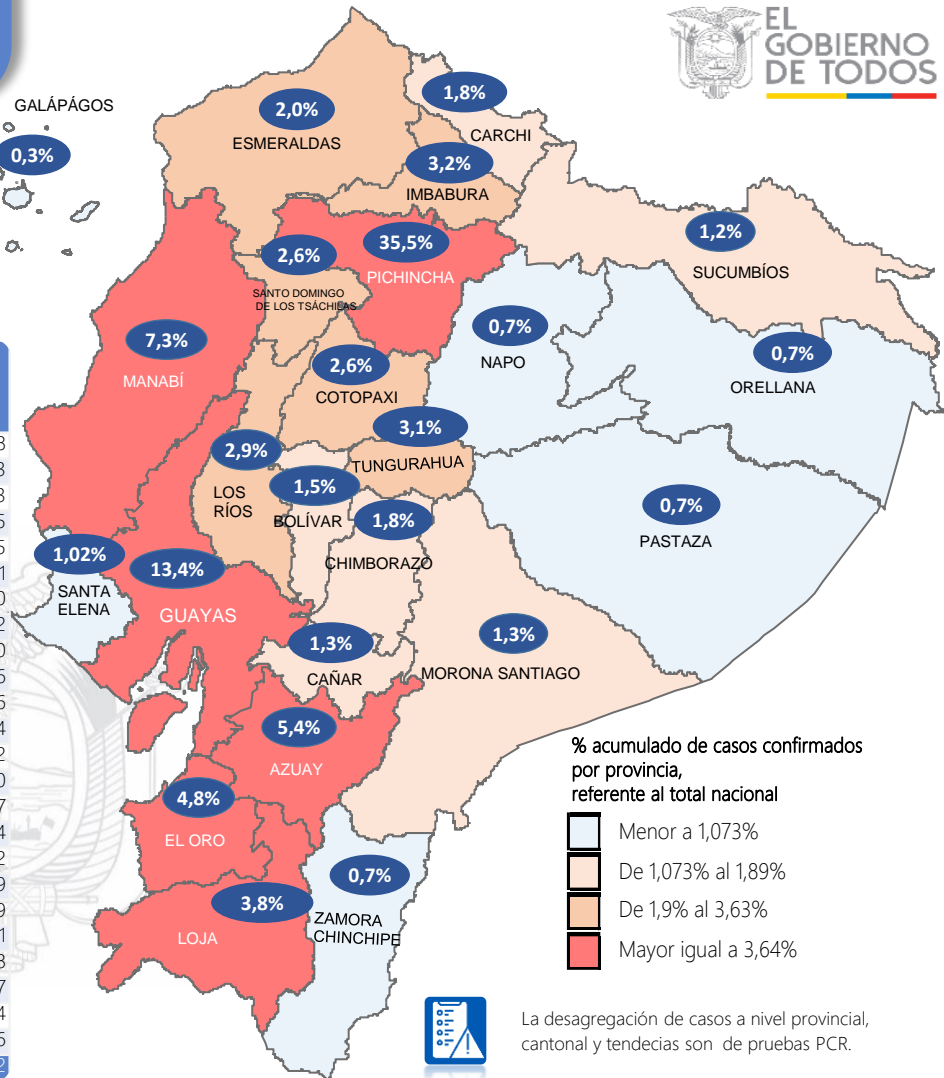
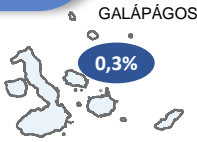


Se han tomado **1.394.791** muestras para RT-PCR.

Este indicador, de actualización diaria, reporta el número acumulado de las muestras tomadas para la realización de la prueba RT-PCR en los laboratorios autorizados en Ecuador. Cabe indicar que puede existir más de una muestra por persona durante el proceso diagnóstico.

Provincia	Confirmados por RT-PCR	Fallecidos confirmados por RT-PCR	Fallecidos probables
Azuay	22.636	479	38
Bolívar	6.352	105	23
Carchi	7.692	263	3
Cañar	5.518	132	15
Chimborazo	7.651	517	135
Cotopaxi	10.939	492	111
El Oro	20.137	1.019	250
Esmeraldas	8.196	376	82
Galápagos	1.437	10	10
Guayas	56.165	2.554	1.866
Imbabura	13.332	390	26
Loja	15.813	532	144
Los Ríos	12.015	465	372
Manabí	30.387	2.386	1.170
Morona Santiago	5.594	57	7
Napo	3.130	103	4
Orellana	3.125	79	22
Pastaza	3.107	83	19
Pichincha	148.352	2.934	359
Santa Elena	4.282	413	281
Sto. Domingo Tsáchilas	11.036	641	138
Sucumbios	5.083	167	7
Tungurahua	13.102	468	334
Zamora Chinchipe	2.759	93	6
Total	417.840	14.758	5.422

A fin de facilitar la lectura del indicador "casos fallecidos" y proporcionar la información desagregada por provincias se desglosa el número de fallecidos con Covid-19 confirmados por una prueba RT-PCR y los fallecidos probables con Covid-19.



La desagregación de casos a nivel provincial, cantonal y tendencias son de pruebas PCR.

922.652

Total casos descartados

43.745

Casos con alta hospitalaria

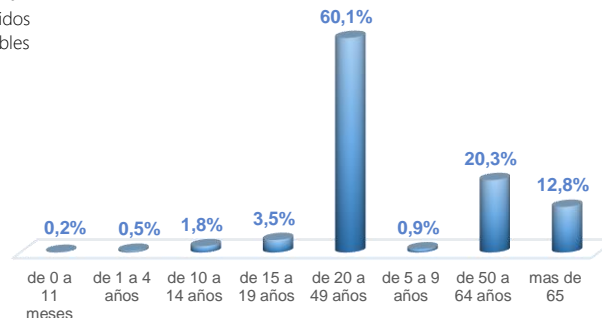
1.083

Hospitalizados estables

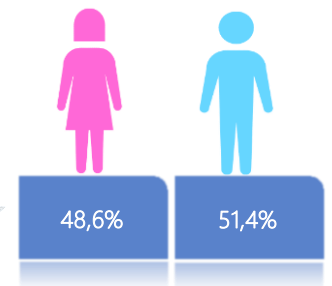
574

Hospitalizados pronóstico reservado

Casos confirmados por grupo etario

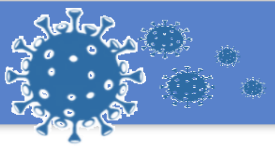


Casos confirmados por sexo



Llamadas 171, relacionadas a Covid 19	Teleconsulta	Atenciones en establecimientos de salud - MSP	Seguimiento telefónico	Seguimiento en domicilio
1.986.392	137.541	27.078	471.058	129.827

- Llamadas al 171 relacionadas a Covid-19: número de llamadas (acumuladas) atendidas por la plataforma 171 relacionadas a Covid-19.
 - Teleconsulta: ciudadanos atendidos a través del APP SALUDEc y por un médico del 171.
 - Atenciones en establecimientos de salud del MSP: citas agendadas a través del 171 en establecimientos del primer nivel de atención.
 - Seguimiento telefónico: llamadas a pacientes con diagnóstico confirmado, seguidos vía telefónica en primer nivel, por un profesional del MSP.
 - Seguimiento en domicilio: visitas domiciliarias a pacientes con diagnóstico confirmado, desde el primer nivel de atención, por un profesional del MSP.



SITUACIÓN NACIONAL POR COVID-19

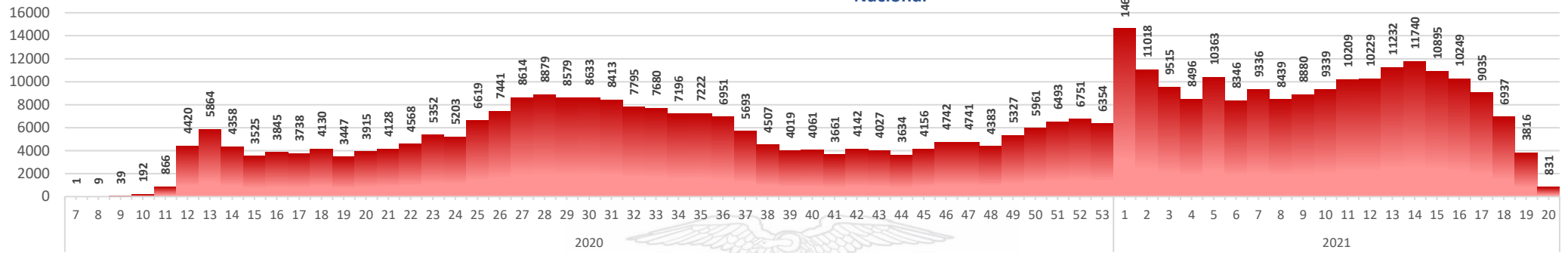
INFOGRAFÍA N°450

Inicio 29/02/2020- Corte 22/05/2021 08:00

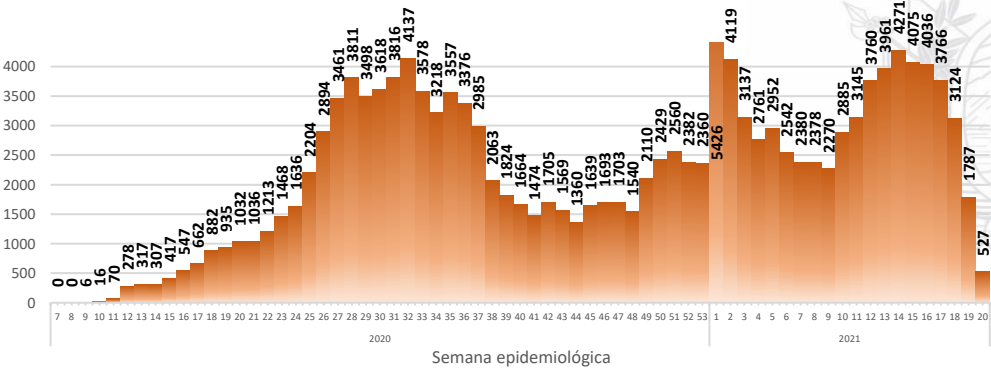
CURVA EPIDEMIOLÓGICA DE CASOS COVID-19 ACUMULADOS POR SEMANA EPIDEMIOLÓGICA



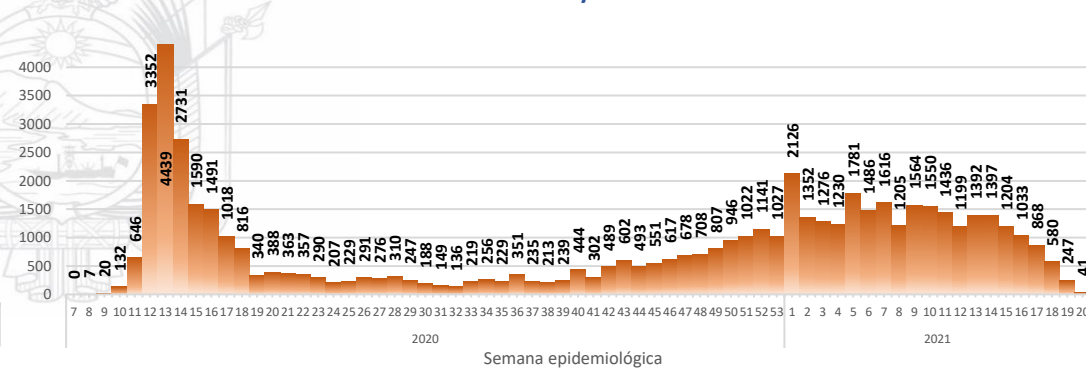
Nacional



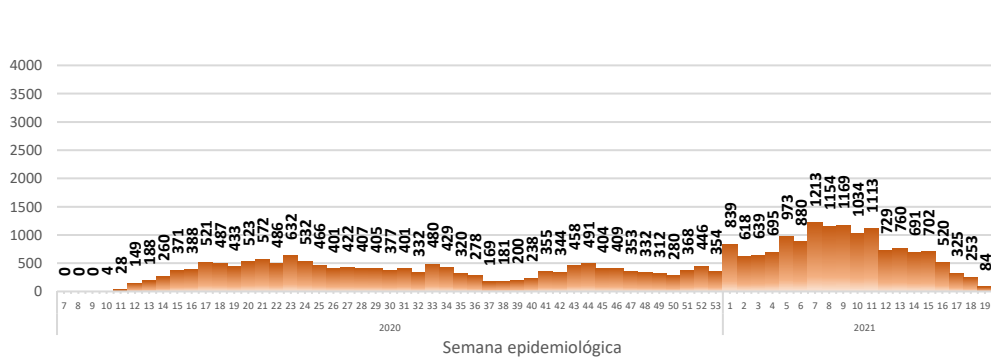
Pichincha



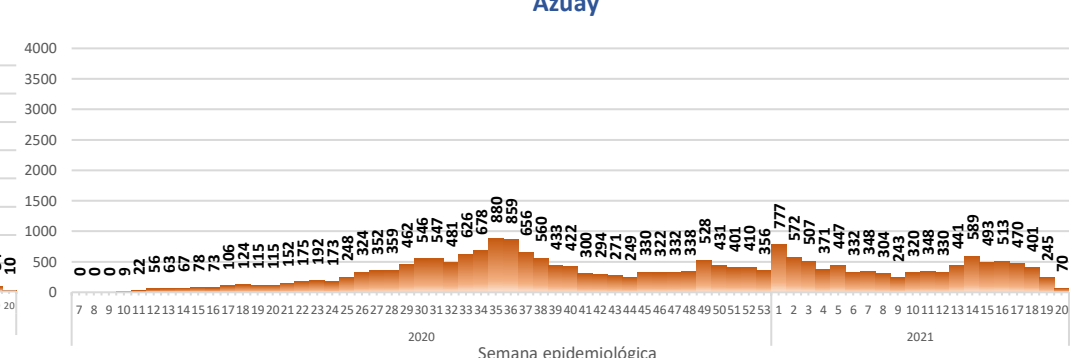
Guayas



Manabí

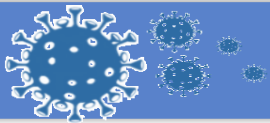


Azuay



Curva epidémica casos confirmados Covid-19 nos permite conocer la evolución de los casos confirmados con COVID-19 a lo largo de la pandemia, agrupados por semana epidemiológica, tomando en cuenta la fecha de inicio de síntomas.

Semana epidemiológica: Es un periodo de tiempo adoptado a nivel internacional; inicia en domingo y termina en sábado y nos permite analizar la evolución de las enfermedades o eventos, sujetos a vigilancia epidemiológica.



SITUACIÓN NACIONAL POR COVID-19

INFOGRAFÍA N°450

Inicio 29/02/2020- Corte 22/05/2021 08:00

CASOS CONFIRMADOS POR CANTÓN



Región Costa	
Provincia/Cantón	Confirmado
El Oro	20137
Arenillas	712
Atahualpa	370
Balsas	271
Chilla	23
El Guabo	560
Huaquillas	936
Las Lajas	79
Machala	9913
Marcabellí	177
Pasaje	1538
Piñas	1256
Portovelo	891
Santa Rosa	2325
Zaruma	1086
Esmeraldas	8196
Atacames	591
Eloy Alfaro	387
Esmeraldas	4663
Muisne	212
Quinindé	1829
Rioverde	318
San Lorenzo	196
Guayas	56165
Alfredo Baquerizo Moreno	139
Balao	269
Balzar	665
Colimes	239
Cnel. Marcelino Maridueña	82
Daule	1783
Duran	3190
El Triunfo	717
Empalme	1127
Gral. Antonio Elizalde	502
Guayaquil	37456
Isidro Ayora	122
Lomas De Sargentillo	141
Milagro	3188
Naranjal	1281
Naranjito	424
Nobol	88
Palestina	129
Pedro Carbo	842
Playas	525
Salitre	717
Samboorondón	1715
San Jacinto De Yaguachi	536
Santa Lucia	152
Simón Bolívar	136
Los Ríos	12015
Baba	333
Babahoyo	3662
Buena Fe	712
Mocache	144
Montalvo	472
Palenque	355
Puebloviejo	331
Quevedo	2476
Quinsaloma	339
Urdaneta	486
Valencia	511
Ventanas	1312
Vinces	882

Manabí	30387
24 De Mayo	841
Bolívar	723
Chone	3210
El Carmen	964
Flavio Alfaro	411
Jama	191
Jaramijó	208
Jipijapa	1615
Junín	451
Manta	4023
Montecristi	750
Olmedo	410
Paján	503
Pedernales	555
Pichincha	524
Portoviejo	10083
Puerto López	441
Rocafuerte	1337
San Vicente	305
Santa Ana	1012
Sucre	1224
Tosagua	606
Santa Elena	4282
La Libertad	1428
Salinas	1018
Santa Elena	1836
Santo Domingo De Los Tsáchilas	11036
La Concordia	1249
Santo Domingo	9787
Total general	142218

Región Sierra	
Provincia/Cantón	Confirmado
Azuay	22636
Camilo Ponce Enríquez	475
Chordeleg	172
Cuenca	17552
El Pan	135
Girón	292
Guachapala	229
Gualaceo	941
Nabón	149
Oña	34
Paute	1077
Pucara	111
San Fernando	94
Santa Isabel	756
Sevilla De Oro	297
Sígsig	322
Bolívar	6352
Caluma	858
Chillanes	450
Chimbo	424
Echeandía	883
Guaranda	2583
Las Navas	406
San Miguel	748

Cañar	5518
Azogues	2722
Biblián	330
Cañar	1064
Déleg	74
El Tambo	310
La Troncal	966
Suscal	52
Carchi	7692
Bolívar	554
Espejo	678
Mira	685
Montufar	1253
San Pedro De Huaca	490
Tulcán	4032
Chimborazo	7651
Alausi	573
Chambo	143
Chunchi	223
Colta	278
Cumandá	311
Guamote	153
Guano	494
Pallatanga	144
Penipe	123
Riobamba	5209
Cotopaxi	10939
La Mana	568
Latacunga	4950
Pangua	320
Pujilí	1247
Salcedo	2707
Saquisilí	731
Sigchos	416
Imbabura	13332
Antonio Ante	1439
Cotacachi	1441
Ibarra	6985
Otavalo	2585
Pimampiro	360
San Miguel De Urcuquí	522
Loja	15813
Calvas	628
Catamayo	623
Célica	275
Chaguarpamba	70
Espíndola	256
Gonzanama	180
Loja	10955
Macara	914
Olmedo	48
Paltas	700
Pindal	154
Puyango	165
Quilanga	76
Saraguro	474
Sozoranga	92
Zapotillo	203
Pichincha	148352
Cayambe	1529
Mejía	3175
Pedro Moncayo	370
Pedro Vicente Maldonado	354
Puerto Quito	368
Quito	137044
Rumiñahui	4942
San Miguel De Los Bancos	570

Tungurahua	13102
Ambato	9401
Baños De Agua Santa	1293
Cevallos	112
Mocha	71
Patate	306
Quero	181
San Pedro De Pelileo	1240
Santiago De Pillaro	395
Tisaleo	103
Total General	251387

Región Amazónica	
Provincia/Cantón	Confirmado
Morona Santiago	5594
Gualaquiza	923
Huamboya	91
Limón Indanza	317
Logroño	151
Morona	2320
Pablo Sexto	77
Palora	377
San Juan Bosco	92
Santiago	275
Sucúa	689
Taisha	212
Tiwintza	70
Napo	3130
Archidona	390
Carlos Julio Arosemena Tola	39
El Chaco	451
Quijos	346
Tena	1904
Orellana	3125
Aguarico	378
La Joya De Los Sachas	555
Loreto	116
Orellana	2076
Pastaza	3107
Arajuno	129
Mera	739
Pastaza	2100
Santa Clara	139
Sucumbíos	5083
Cascales	243
Cuyabeno	268
Gonzalo Pizarro	280
Lago Agrio	2760
Putumayo	219
Shushufindi	1171
Sucumbíos	142
Zamora Chinchipe	2759
Centinela Del Cóndor	199
Chinchipe	374
El Pangui	267
Nangaritza	69
Palanda	132
Paquisha	102
Yacuambi	102
Yantzaza	641
Zamora	873
Total General	22798

Región Insular	
Provincia/Cantón	Confirmado
Galápagos	1437
Isabela	346
San Cristóbal	280
Santa Cruz	811
Total general	1437