

SITUACIÓN NACIONAL POR COVID-19

INFOGRAFÍA N°451

Inicio 29/02/2020- Corte 23/05/2021 08:00



418.851

Casos confirmados con pruebas PCR

366.425

*Pacientes recuperados

* **87,48%** pacientes recuperados respecto a confirmados PCR
Los pacientes recuperados son aquellos que han sido ingresado al sistema de vigilancia con al menos una prueba RT-PCR positivo, han pasado al menos 29 días desde la fecha de inicio de síntomas y están vivos. Este indicador se mostrará acumulado semanalmente cada domingo.

***Detalle de fallecidos**

Confirmados	Probables	Total
14.764	5.429	20.193

***Fallecidos por Covid-19:** corresponde a los fallecidos confirmados con una prueba RT-PCR positiva, fallecidos probables que son las personas con síntomas, otras pruebas de laboratorio o imagen relacionados a Covid-19, sin una prueba RT-PCR.

925.602

Total casos descartados

44.052

Casos con alta hospitalaria

1.145

Hospitalizados estables

580

Hospitalizados pronóstico reservado

Llamadas 171 relacionadas a Covid 19	Teleconsulta	Atenciones en establecimientos de salud - MSP	Seguimiento telefónico	Seguimiento en domicilio
1.997.798	137.608	27.104	471.658	130.127

- Llamadas al 171 relacionadas a Covid-19: número de llamadas (acumuladas) atendidas por la plataforma 171 relacionadas a Covid-19.
- Teleconsulta: ciudadanos atendidos a través del APP SALUDEc y por un médico del 171.
- Atenciones en establecimientos de salud del MSP: citas agendadas a través del 171 en establecimientos del primer nivel de atención.
- Seguimiento telefónico: llamadas a pacientes con diagnóstico confirmado, seguidos vía telefónica en primer nivel, por un profesional del MSP.
- Seguimiento en domicilio: visitas domiciliarias a pacientes con diagnóstico confirmado, desde el primer nivel de atención, por un profesional del MSP.

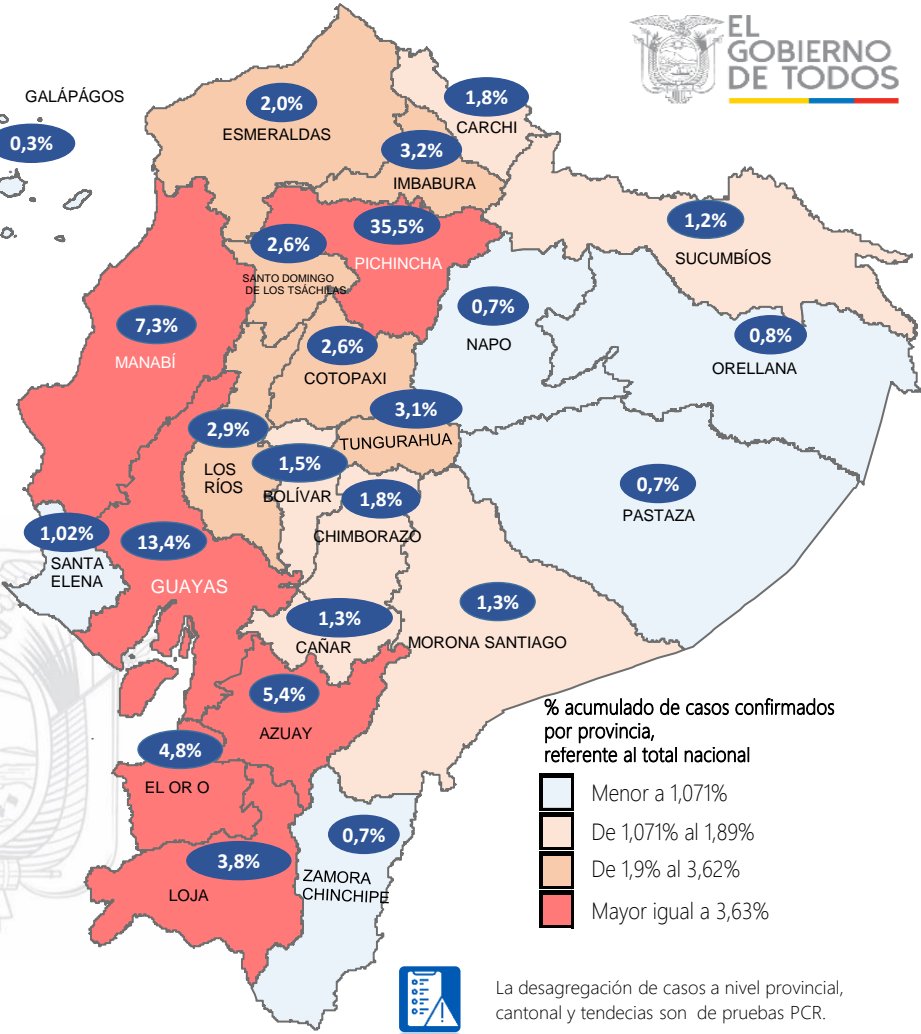
Fuente: Ministerio de Salud Pública

Se han tomado 1.397.765 muestras para RT-PCR.

Este indicador, de actualización diaria, reporta el número acumulado de las muestras tomadas para la realización de la prueba RT-PCR en los laboratorios autorizados en Ecuador. Cabe indicar que puede existir más de una muestra por persona durante el proceso diagnóstico.

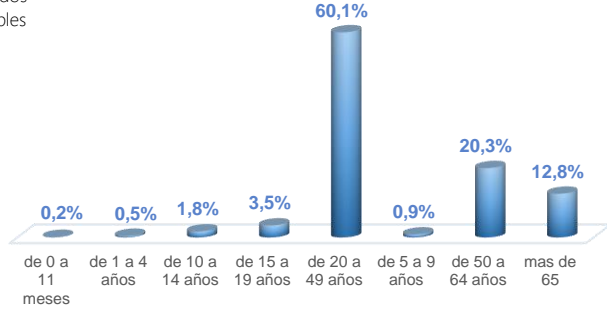
Provincia	Confirmados por RT-PCR	Fallecidos confirmados por RT-PCR	Fallecidos probables
Azuay	22.705	479	38
Bolívar	6.369	105	23
Carchi	7.702	263	3
Cañar	5.523	132	15
Chimborazo	7.695	517	135
Cotopaxi	10.965	492	111
El Oro	20.223	1.020	250
Esmeraldas	8.198	376	82
Galápagos	1.437	10	10
Guayas	56.307	2.557	1.866
Imbabura	13.365	390	26
Loja	15.825	534	145
Los Ríos	12.056	465	377
Manabí	30.486	2.386	1.170
Morona Santiago	5.602	57	7
Napo	3.140	103	4
Orellana	3.152	79	22
Pastaza	3.110	83	19
Pichincha	148.685	2.934	359
Santa Elena	4.285	413	281
Sto. Domingo Tsáchilas	11.044	641	138
Sucumbios	5.090	167	7
Tungurahua	13.126	468	334
Zamora Chinchipe	2.761	93	7
Total	418.851	14.764	5.429

A fin de facilitar la lectura del indicador "casos fallecidos" y proporcionar la información desagregada por provincias se desglosa el número de fallecidos con Covid-19 confirmados por una prueba RT-PCR y los fallecidos probables con Covid-19.




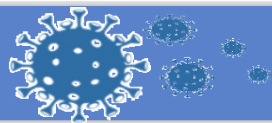
La desagregación de casos a nivel provincial, cantonal y tendencias son de pruebas PCR.

Casos confirmados por grupo etario

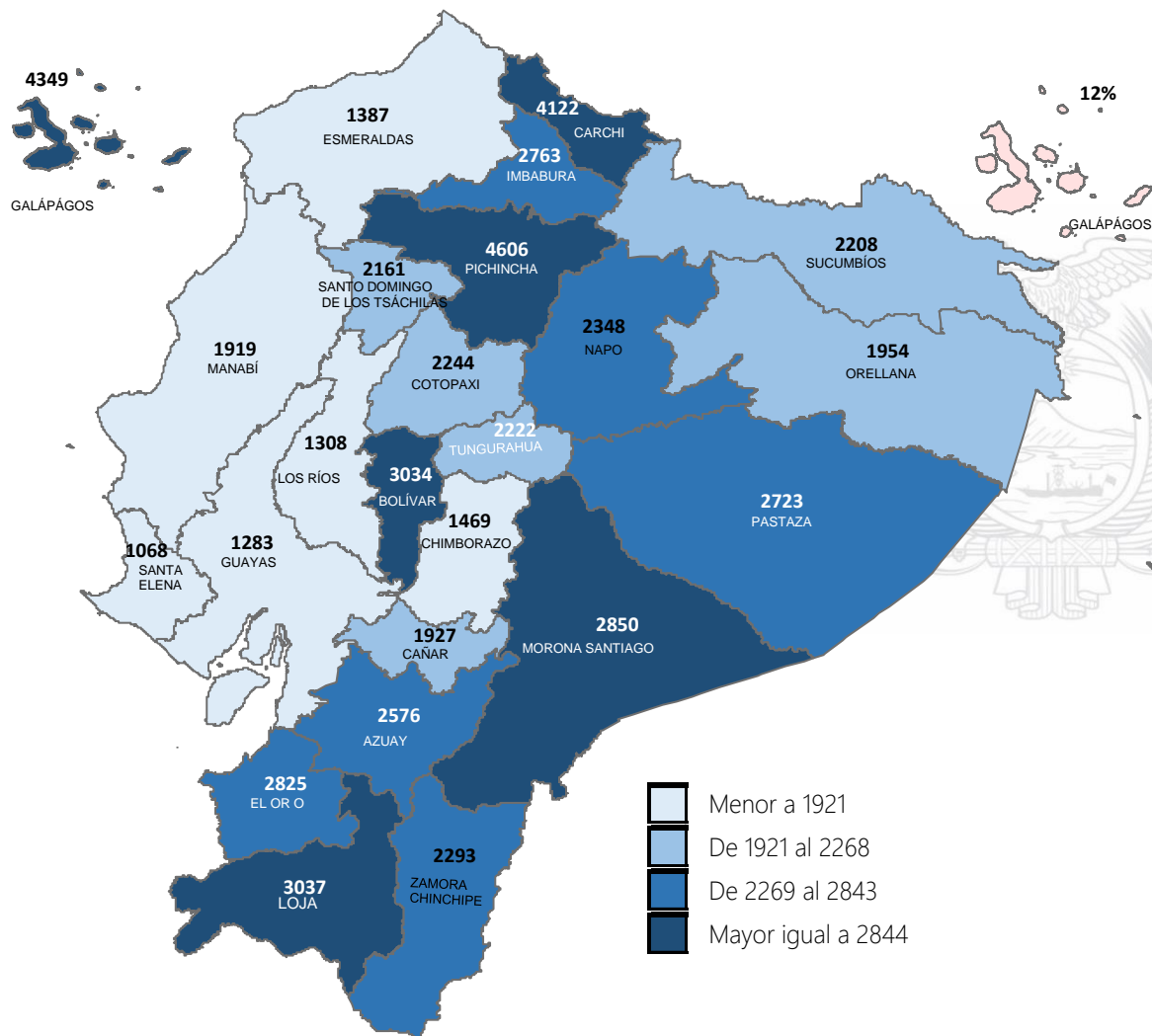


Casos confirmados por sexo



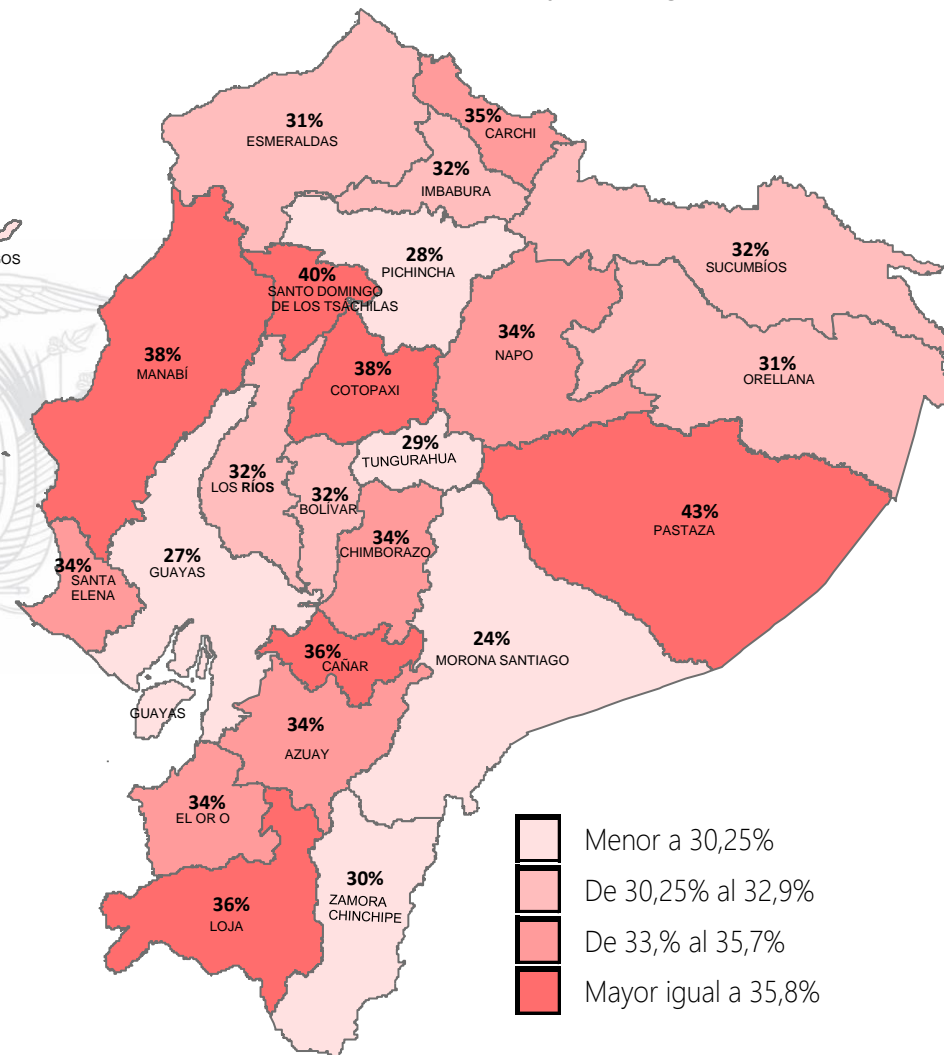


Tasa de incidencia acumulada de casos COVID-19 por cada 100.000 habitantes



- Menor a 1921
- De 1921 al 2268
- De 2269 al 2843
- Mayor igual a 2844

Porcentaje de positividad de pruebas RT-PCR en las últimas cuatro semanas epidemiológicas



- Menor a 30,25%
- De 30,25% al 32,9%
- De 33,0% al 35,7%
- Mayor igual a 35,8%



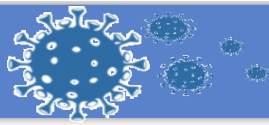
La tasa de incidencia acumulada de casos COVID-19 se define como el número de casos confirmados que se presentan por cada 100.000 habitantes, en cada provincia. Se considera la población INEC proyectada al



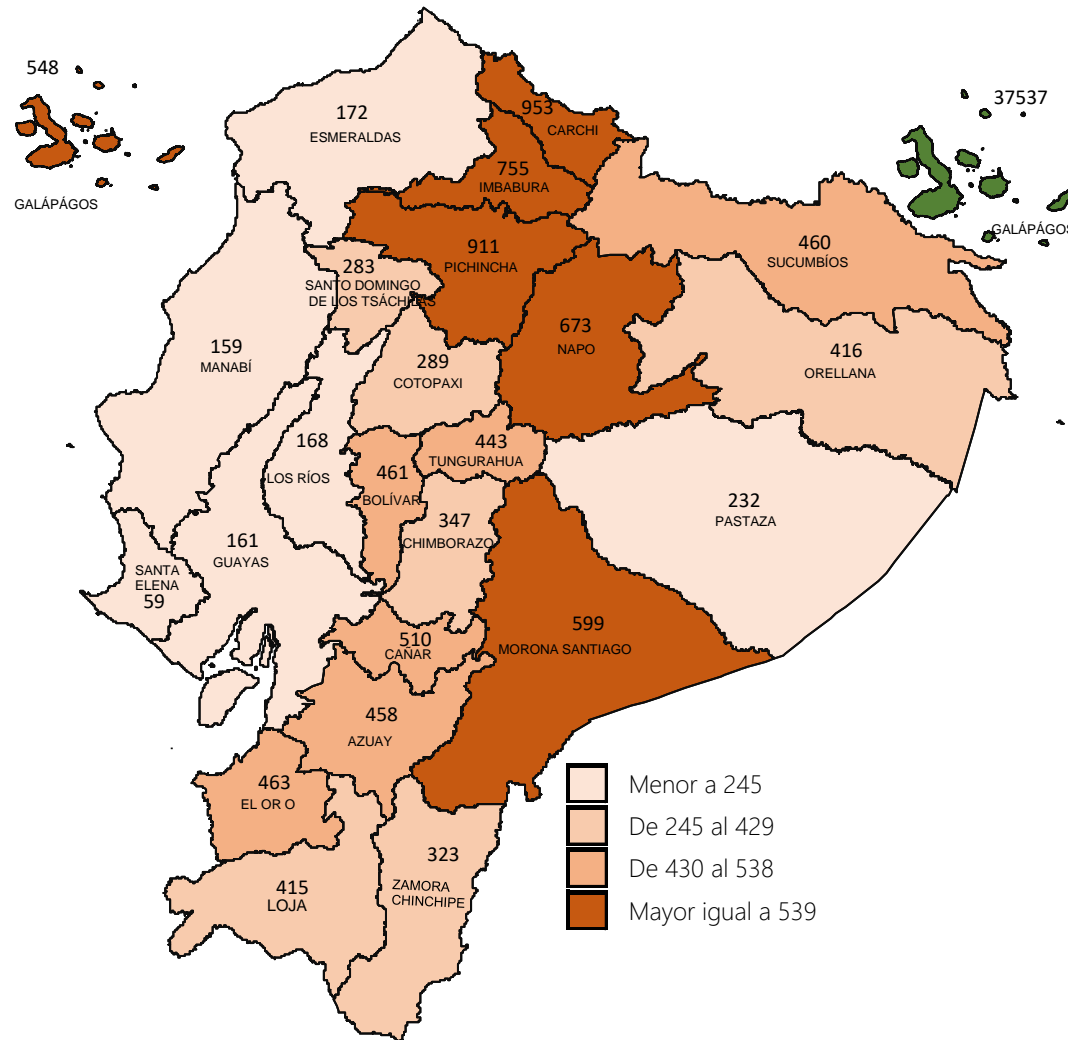
Tasa de positividad: Es el número de resultados positivos de las pruebas RT-PCR del total de muestras con resultado, expresado en porcentaje.

Esta información se actualizará los días domingo, al cierre de la semana epidemiológica.





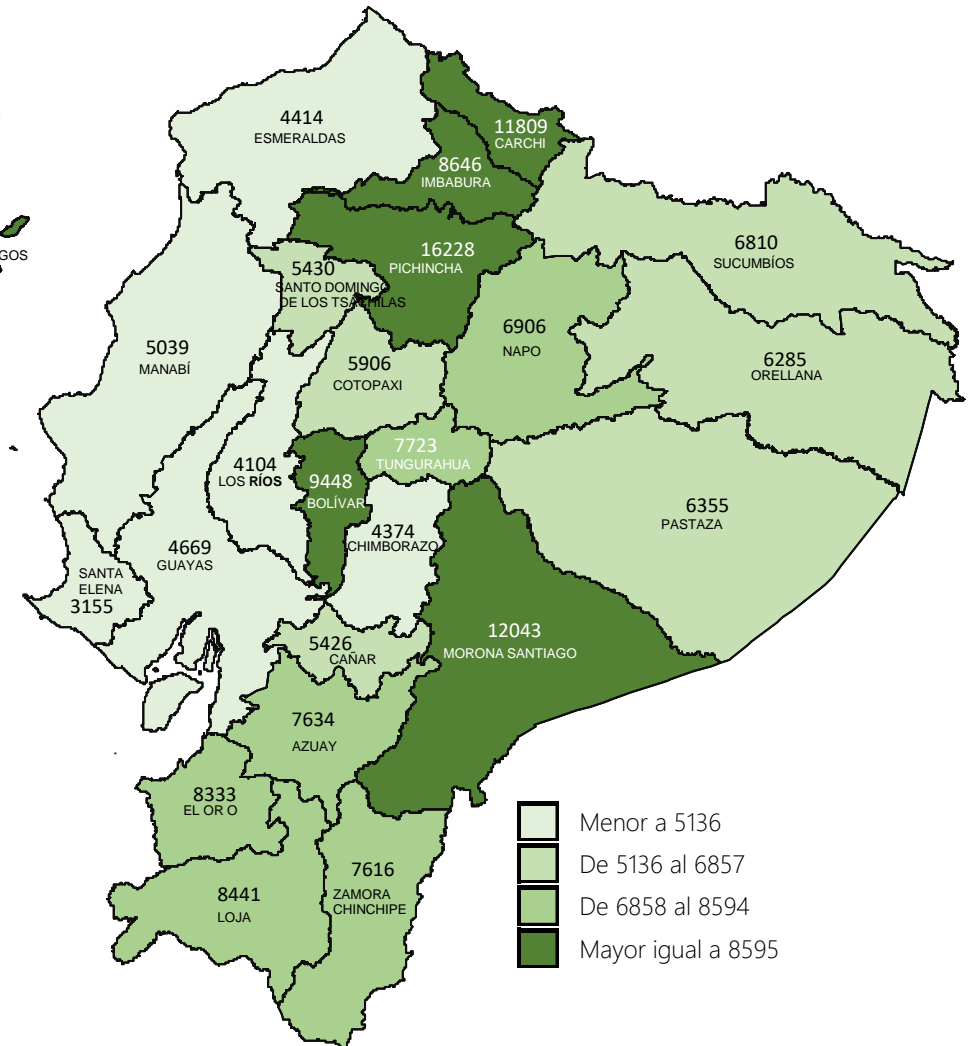
Tasa de cobertura de pruebas RT-PCR 4 últimas semanas epidemiológicas



Tasa de cobertura de pruebas RT-PCR 4 últimas semanas epidemiológicas:

Es el número pruebas RT-PCR realizadas en las últimas 4 semanas epidemiológicas, dividido para el total de la población de la Provincia y multiplicado por 100.000 habitantes.

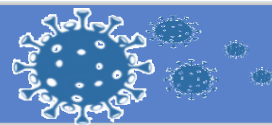
Tasa de cobertura de pruebas RT-PCR acumulada



Tasa de cobertura de pruebas RT-PCR acumulada:

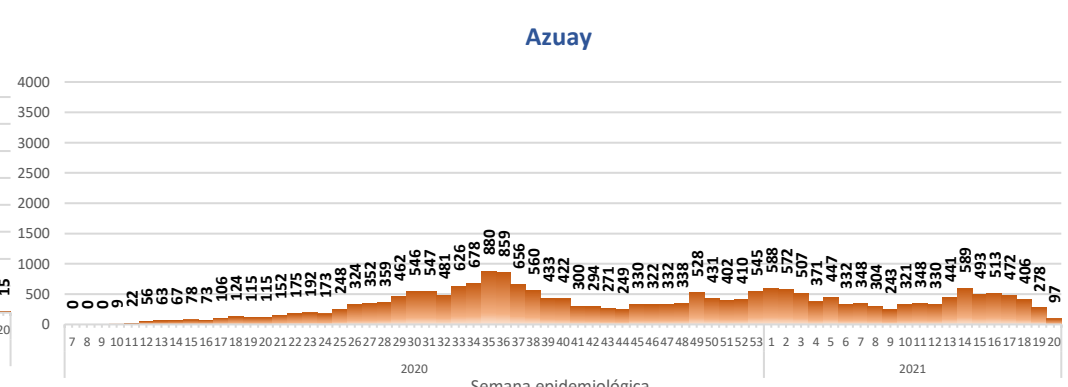
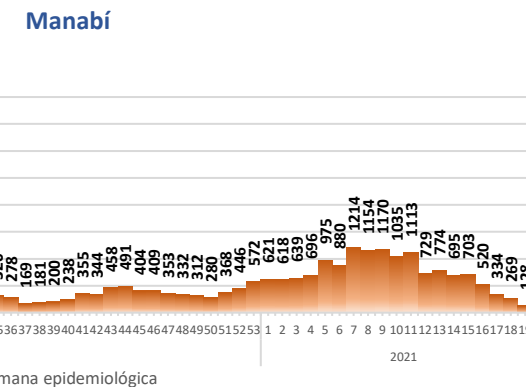
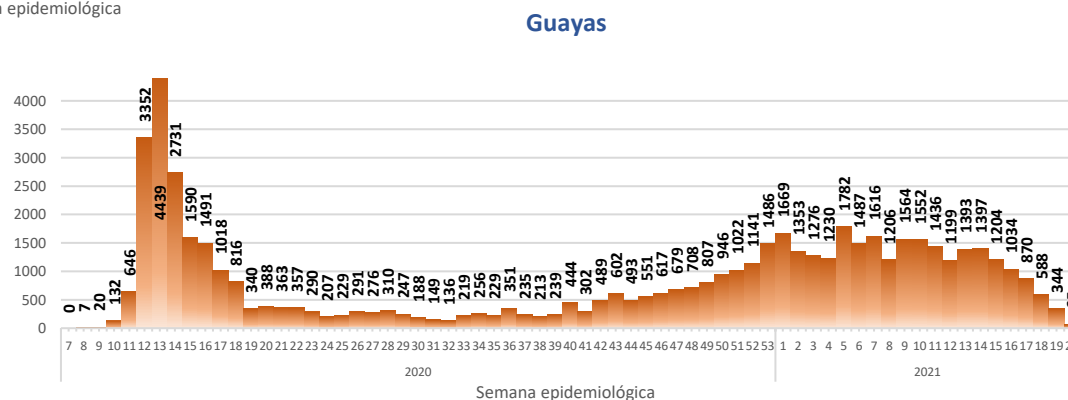
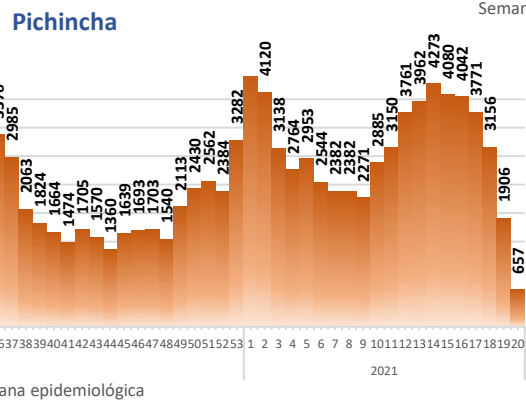
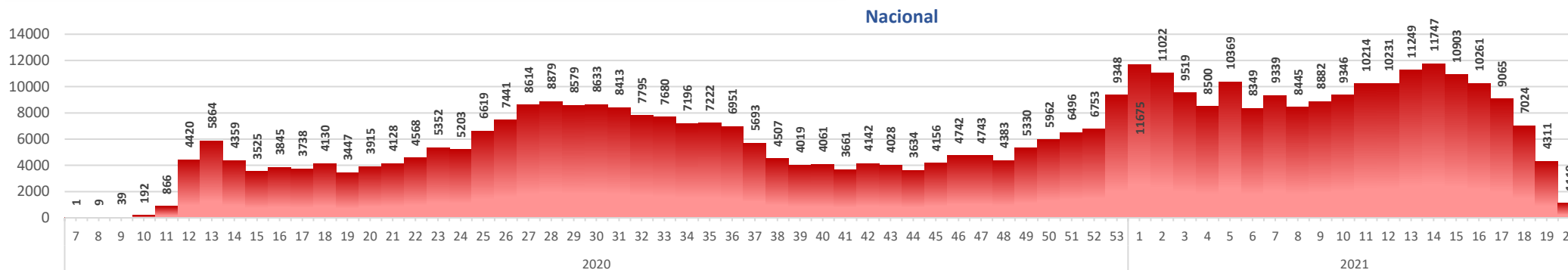
Es el número pruebas RT-PCR realizadas acumulado desde el inicio de la Pandemia en el Ecuador hasta la última semana epidemiológica, dividido para el total de la población de la Provincia y multiplicado por 100.000 habitantes.






SITUACIÓN NACIONAL POR COVID-19
 INFOGRAFÍA N°451
 Inicio 29/02/2020- Corte 23/05/2021 08:00

CURVA EPIDEMIOLÓGICA DE CASOS COVID-19
 ACUMULADOS POR SEMANA EPIDEMIOLÓGICA



Curva epidemiológica de casos confirmados Covid-19, nos permite conocer la evolución de los casos confirmados con COVID-19 a lo largo de la pandemia, agrupados por semana epidemiológica, tomando en cuenta la fecha de inicio de síntomas.

Semana epidemiológica: Es un periodo de tiempo adoptado a nivel internacional; inicia en domingo y termina en sábado y nos permite analizar la evolución de las enfermedades o de eventos, sujetos a vigilancia epidemiológica.



SITUACIÓN NACIONAL POR COVID-19
INFOGRAFÍA N°451

Inicio 29/02/2020- Corte 23/05/2021 08:00

CASOS CONFIRMADOS POR CANTÓN



Región Costa	
Provincia/Cantón	Confirmado
El Oro	20223
Arenillas	718
Atahualpa	370
Balsas	271
Chilla	24
El Guabo	569
Huaquillas	948
Las Lajas	79
Machala	9937
Marcabellí	177
Pasaje	1548
Piñas	1263
Portovelo	893
Santa Rosa	2339
Zaruma	1087
Esmeraldas	8198
Atacames	591
Eloy Alfaro	387
Esmeraldas	4664
Muisne	213
Quinindé	1829
Rioverde	318
San Lorenzo	196
Guayas	56307
Alfredo Baquerizo Moreno	140
Balao	273
Balzar	671
Colimes	239
Crmel, Marcelino Maridueña	83
Daule	1787
Duran	3193
El Triunfo	717
Empalme	1137
Gral. Antonio Elizalde	503
Guayaquil	37508
Isidro Ayora	122
Lomas De Sargentillo	141
Milagro	3207
Naranjal	1300
Naranjito	431
Nobol	89
Palestina	129
Pedro Carbo	845
Playas	525
Salitre	717
Samborondón	1724
San Jacinto De Yaguachi	538
Santa Lucía	152
Simón Bolívar	136
Los Ríos	12056
Baba	333
Babahoyo	3675
Buena Fe	723
Mocache	144
Montalvo	473
Palenque	355
Puebloviejo	333
Quevedo	2483
Quinsaloma	341
Urdaneta	488
Valencia	513
Ventanas	1312
Vinces	883

Manabí	30486
24 De Mayo	845
Bolívar	725
Chone	3220
El Carmen	968
Flavio Alfaro	412
Jama	192
Jaramijó	208
Jipijapa	1621
Junín	454
Manta	4034
Montecristi	752
Olmedo	413
Paján	505
Pedernales	556
Pichincha	525
Portoviejo	10112
Puerto López	444
Rocafuerte	1339
San Vicente	305
Santa Ana	1012
Sucre	1233
Tosagua	611
Santa Elena	4285
La Libertad	1429
Salinas	1019
Santa Elena	1837
Santo Domingo De Los Tsáchilas	11044
La Concordia	1249
Santo Domingo	9795
Total general	142599

Región Sierra	
Provincia/Cantón	Confirmado
Azuay	22705
Camilo Ponce Enríquez	477
Chordeleg	173
Cuenca	17597
El Pan	135
Girón	296
Guachapala	230
Gualaceo	943
Nabón	149
Oña	35
Paute	1081
Pucara	112
San Fernando	94
Santa Isabel	762
Sevilla De Oro	298
Sígsig	323
Bolívar	6369
Caluma	861
Chillanes	452
Chimbo	425
Echeandía	889
Guaranda	2585
Las Naves	406
San Miguel	751

Cañar	5523
Azogues	2724
Biblián	332
Cañar	1064
Déleg	74
El Tambo	311
La Troncal	966
Suscal	52
Carchi	7702
Bolívar	554
Espejo	679
Mira	688
Montufar	1255
San Pedro De Huaca	491
Tulcán	4035
Chimborazo	7695
Alausi	576
Chambo	145
Chunchi	226
Colta	281
Cumandá	313
Guamote	153
Guano	497
Pallatanga	144
Penipe	125
Riobamba	5235
Cotopaxi	10965
La Mana	568
Latacunga	4956
Pangua	324
Pujilí	1251
Salcedo	2717
Saquisilí	732
Sigchos	417
Imbabura	13365
Antonio Ante	1444
Cotacachi	1442
Ibarra	7003
Otavalo	2592
Pimampiro	360
San Miguel De Urququí	524
Loja	15825
Calvas	628
Catamayo	623
Célica	275
Chaguarpamba	70
Espindola	256
Gonzanama	180
Loja	10966
Macara	914
Olmedo	48
Paltas	700
Pindal	154
Puyango	165
Quilanga	76
Saraguro	475
Sozoranga	92
Zapotillo	203
Pichincha	148685
Cayambe	1532
Mejía	3198
Pedro Moncayo	372
Pedro Vicente Maldonado	354
Puerto Quito	368
Quito	137339
Rumiñahui	4950
San Miguel De Los Bancos	572

Tungurahua	13126
Ambato	9411
Baños De Agua Santa	1304
Cevallos	112
Mocha	71
Patate	306
Quero	181
San Pedro De Pelileo	1241
Santiago De Pillaro	397
Tisaleo	103
Total General	251960

Región Amazónica	
Provincia/Cantón	Confirmado
Morona Santiago	5602
Gualaquiza	928
Huamboya	91
Limón Indanza	317
Logroño	151
Morona	2321
Pablo Sexto	77
Palora	377
San Juan Bosco	93
Santiago	275
Sucúa	690
Taisha	212
Tiwintza	70
Napo	3140
Archidona	390
Carlos Julio Arosemena Tola	39
El Chaco	451
Quijos	346
Tena	1914
Orellana	3152
Aguarico	385
La Joya De Los Sachas	560
Loreto	117
Orellana	2090
Pastaza	3110
Arajuno	129
Mera	739
Pastaza	2103
Santa Clara	139
Sucumbíos	5090
Cascales	244
Cuyabeno	268
Gonzalo Pizarro	282
Lago Agrio	2762
Putumayo	220
Shushufindi	1172
Sucumbíos	142
Zamora Chinchipe	2761
Centinela Del Cóndor	199
Chinchipe	374
El Pangui	268
Nangaritza	69
Palanda	132
Paquisha	102
Yacuambi	102
Yantzaza	642
Zamora	873
Total General	22855

Región Insular	
Provincia/Cantón	Confirmado
Galápagos	1437
Isabela	346
San Cristóbal	280
Santa Cruz	811
Total general	1437