

# SITUACIÓN NACIONAL POR COVID-19

## INFOGRAFÍA N°240

Inicio 29/02/2020- Corte 24/10/2020 08:00



### 159.614

Casos confirmados con pruebas PCR



### 134.187

\*Pacientes recuperados



Se han tomado **516.984** muestras para RT-PCR.

Este indicador, de actualización diaria, reporta el número acumulado de las muestras tomadas para la realización de la prueba RT-PCR en los laboratorios autorizados en Ecuador. Cabe indicar que puede existir más de una muestra por persona durante el proceso diagnóstico.

\***87,54%** pacientes recuperados respecto a confirmados PCR. Los **pacientes recuperados** son aquellos que han sido ingresado al sistema de vigilancia con al menos una prueba RT-PCR positivo, han pasado al menos 29 días desde la fecha de inicio de síntomas y están vivos. Este indicador se mostrará acumulado semanalmente cada domingo.



\*Detalle de fallecidos

Confirmados	Probables	Total
8.235	4.307	12.542

\***Fallecidos por Covid-19:** corresponde a los fallecidos confirmados con una prueba RT-PCR positiva, fallecidos probables que son las personas con síntomas, otras pruebas de laboratorio o imagen relacionados a Covid-19, sin una prueba RT-PCR.



### 295.563

Total casos descartados



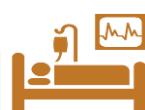
### 20.869

Casos con alta hospitalaria



### 497

Hospitalizados estables



### 372

Hospitalizados pronóstico reservado



Llamadas 171, relacionadas a Covid 19	Teleconsulta	Atenciones en establecimientos de salud - MSP	Seguimiento telefónico	Seguimiento en domicilio
852.370	113.641	19.187	330.041	78.825

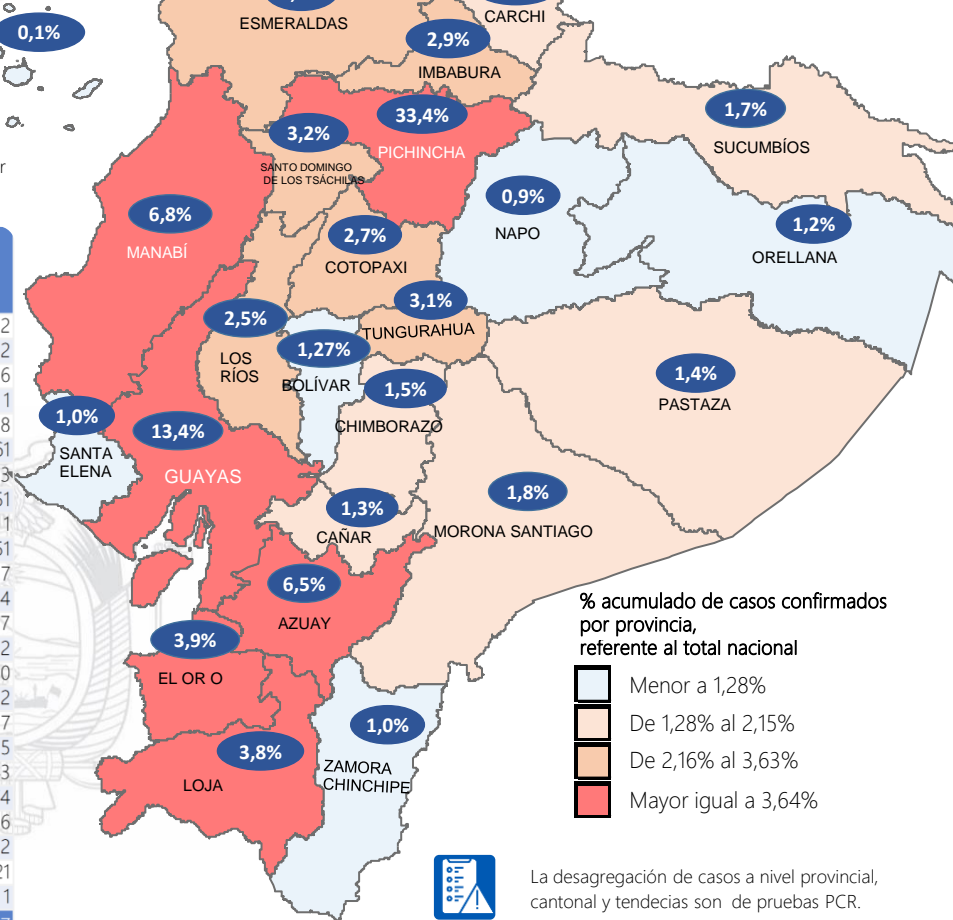
- Llamadas al 171 relacionadas a Covid-19: número de llamadas (acumuladas) atendidas por la plataforma 171 relacionadas a Covid-19.
- Teleconsulta: ciudadanos atendidos a través del APP SALUDECD y por un médico del 171.
- Atenciones en establecimientos de salud del MSP: citas agendadas a través del 171 en establecimientos del primer nivel de atención.
- Seguimiento telefónico: llamadas a pacientes con diagnóstico confirmado, seguidos vía telefónica en primer nivel, por un profesional del MSP.
- Seguimiento en domicilio: visitas domiciliarias a pacientes con diagnóstico confirmado, desde el primer nivel de atención, por un profesional del MSP.

Provincia	Confirmados por RT-PCR	Fallecidos confirmados por RT-PCR	Fallecidos probables
Azuay	10.366	183	12
Bolívar	2.033	65	12
Cañar	2.070	81	6
Carchi	2.968	101	1
Chimborazo	2.453	309	118
Cotopaxi	4.334	277	61
El Oro	6.293	445	183
Esmeraldas	4.149	214	51
Galápagos	217	1	1
Guayas	21.443	1.733	1.651
Imbabura	4.605	162	7
Loja	6.026	221	44
Los Ríos	3.918	341	237
Manabí	10.841	1.004	1.032
Morona Santiago	2.910	22	0
Napo	1.422	74	2
Orellana	1.904	53	17
Pastaza	2.233	59	15
Pichincha	53.387	1.748	243
Santa Elena	1.614	368	274
Sto. Domingo Tsáchilas	5.178	358	116
Sucumbíos	2.715	92	2
Tungurahua	4.975	271	221
Zamora Chinchipe	1.560	53	1
<b>Total general</b>	<b>159.614</b>	<b>8.235</b>	<b>4.307</b>

A fin de facilitar la lectura del indicador "casos fallecidos" y proporcionar la información desagregada por provincias se desglosa el número de fallecidos con Covid-19 confirmados por una prueba RT-PCR y los fallecidos probables con Covid-19.

GALÁPAGOS

0,1%

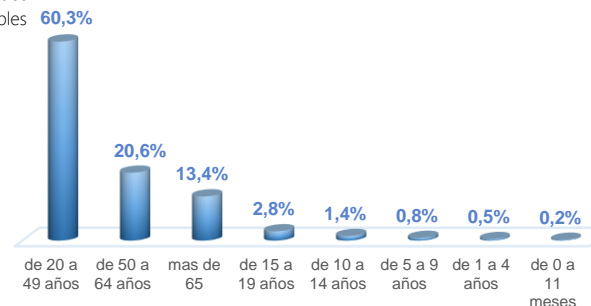


% acumulado de casos confirmados por provincia, referente al total nacional

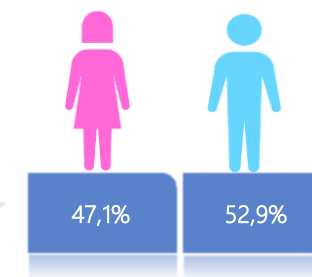
- Menor a 1,28%
- De 1,28% a 2,15%
- De 2,16% a 3,63%
- Mayor igual a 3,64%


La desagregación de casos a nivel provincial, cantonal y tendencias son de pruebas PCR.

### Casos confirmados por grupo etario



### Casos confirmados por sexo

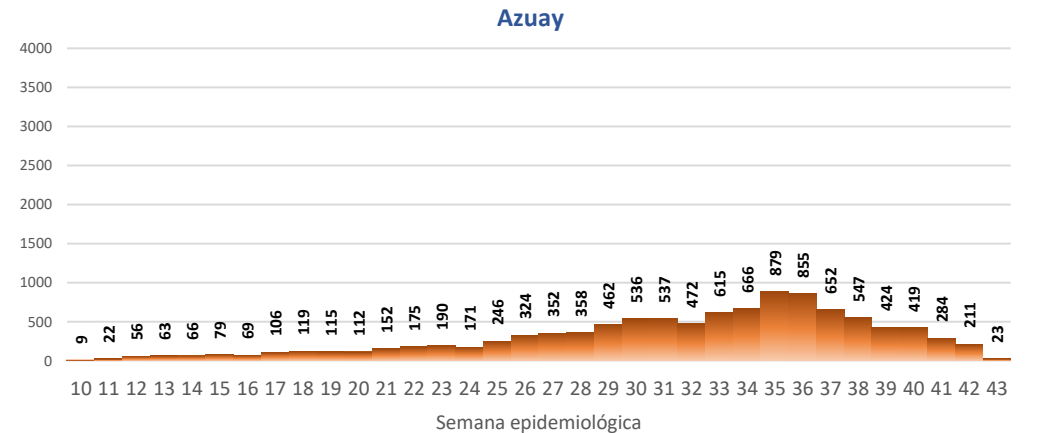
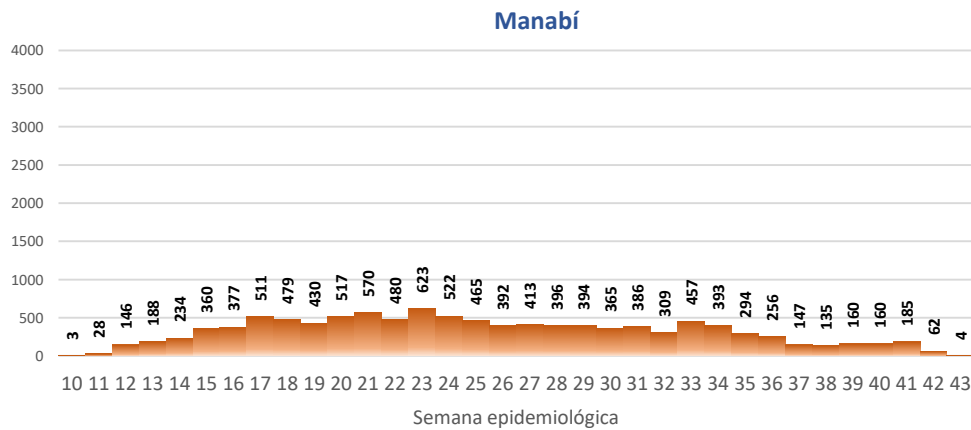
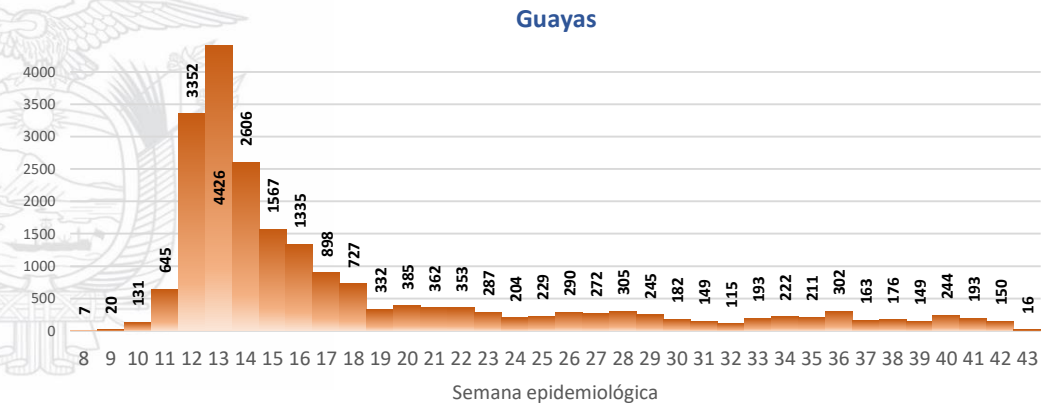
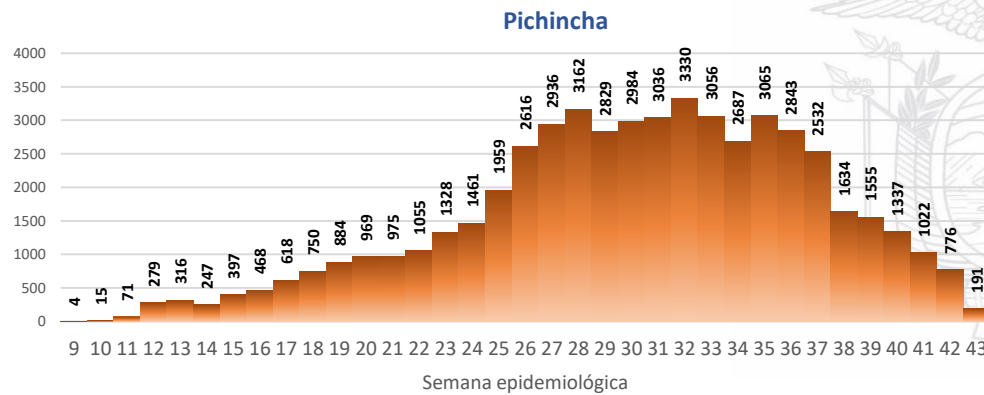
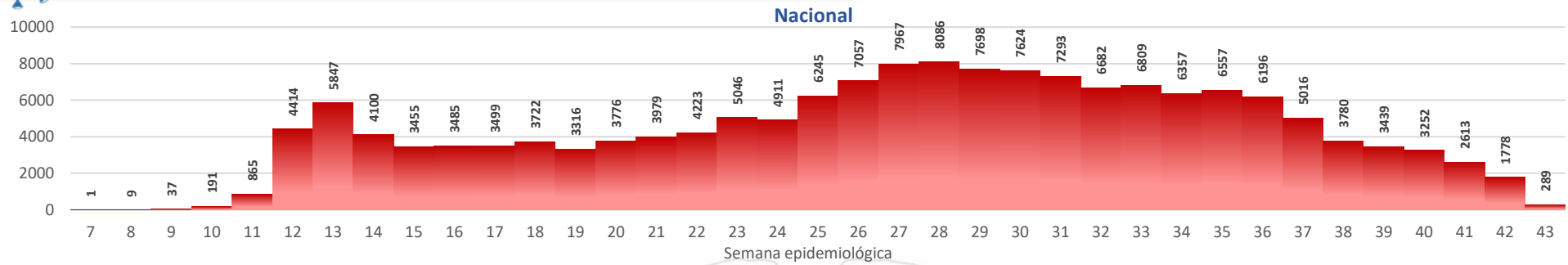




# SITUACIÓN NACIONAL POR COVID-19 INFOGRAFÍA N°240

Inicio 29/02/2020- Corte 24/10/2020 08:00


## CURVA EPIDEMIOLÓGICA DE CASOS COVID-19 ACUMULADOS POR SEMANA EPIDEMIOLÓGICA



Curva epidémica casos confirmados Covid-19 nos permite conocer la evolución de los casos confirmados con COVID-19 a lo largo de la pandemia, agrupados por semana epidemiológica, tomando en cuenta la fecha de inicio de síntomas.

Semana epidemiológica: Es un periodo de tiempo adoptado a nivel internacional; inicia en domingo y termina en sábado y nos permite analizar la evolución de las enfermedades o eventos, sujetos a vigilancia epidemiológica.





Región Costa	
Provincia/Cantón	Confirmado
<b>El Oro</b>	<b>6293</b>
Arenillas	368
Huaquillas	367
Machala	3135
Pasaje	235
Santa Rosa	721
Atahualpa	80
Zaruma	323
Portovelo	482
El Guabo	156
Balsas	50
Las Lajas	12
Marcabellí	12
Chilla	5
Piñas	347
<b>Esmeraldas</b>	<b>4149</b>
Esmeraldas	1913
Quinindé	1111
Rioverde	229
Atacames	318
Muisne	167
San Lorenzo	99
Eloy Alfaro	312
<b>Guayas</b>	<b>21443</b>
Alfredo Baquerizo Moreno	34
Balao	63
Balzar	255
Colimes	52
Daule	901
Durán	1231
Empalme	408
Guayaquil	14732
Milagro	859
Naranjal	313
Pedro Carbo	207
Salitre	217
Samborondón	858
Santa Lucía	96
Playas	205
Simón Bolívar	23
San Jacinto De Yaguachi	236
Palestina	49
El Triunfo	252
Lomas De Sargentillo	64
Naranjito	166
Crmel, Marcelino Maridueña	17
Nobol	31
Gral. Antonio Elizalde	142
Isidro Ayora	32
<b>Los Ríos</b>	<b>3918</b>
Baba	70
Babahoyo	1281
Buena Fe	277
Mocache	51
Montalvo	87
Palenque	67
Pueblo Viejo	101
Quevedo	891
Urdaneta	128
Ventanas	513
Vinces	227
Quinsaloma	148
Valencia	77

Manabí		10841
24 De Mayo		182
Bolívar		262
Jipijapa		489
Manta		1382
Montecristi		350
Portoviejo		3404
Rocafuerte		332
Santa Ana		321
Sucre		535
Paján		190
Jaramijó		84
Olmedo		82
Junín		192
El Carmen		494
Puerto López		180
Pichincha		143
Chone		1206
Flavio Alfaro		214
Pedernales		337
Tosagua		258
Jama		86
San Vicente		118
<b>Santa Elena</b>	<b>1614</b>	
Santa Elena		690
La Libertad		552
Salinas		372
<b>Sto. Domingo Tsáchilas</b>	<b>5178</b>	
La Concordia		793
Santo Domingo		4385
<b>Total Región Costa</b>	<b>53436</b>	

Región Sierra	
Provincia/Cantón	Confirmado
<b>Azuay</b>	<b>10366</b>
Camilo Ponce Enríquez	177
Cuenca	8258
Gualaceo	504
Santa Isabela	220
El Pan	85
Nabón	47
Paute	527
Sigsig	151
Sevilla De Oro	126
San Fernando	11
Guachapala	82
Girón	63
Pucara	16
Chordeleg	84
Oña	15
<b>Bolívar</b>	<b>2033</b>
Chillanes	60
Chimbo	120
Guaranda	1110
San Miguel	136
Echeandía	242
Caluma	230
Las Navas	135

Cañar		2070
Azogues		1010
Déleg		17
La Troncal		397
El Tambo		109
Biblián		125
Suscal		22
Cañar		390
<b>Carchi</b>	<b>2968</b>	
Bolívar		192
Tulcán		1697
Montufar		396
Mira		275
San Pedro De Huaca		143
Espejo		265
<b>Chimborazo</b>	<b>2453</b>	
Colta		102
Riobamba		1667
Cumandá		79
Guano		150
Chambo		35
Guamote		70
Alausí		156
Chunchi		86
Pallatanga		34
Penipe		74
<b>Cotopaxi</b>	<b>4334</b>	
Pangua		123
Pujilí		439
Salcedo		961
La Maná		186
Latacunga		1990
Sigchos		146
Saquisilí		489
<b>Imbabura</b>	<b>4605</b>	
Ibarra		2312
Otavaló		881
Cotacachi		578
Antonio Ante		492
Pimampiro		146
San Miguel De Urcuquí		196
<b>Loja</b>	<b>6026</b>	
Calvas		122
Célica		108
Loja		4606
Macará		426
Catamayo		230
Gonzanamá		45
Olmedo		12
Pindal		97
Saraguro		87
Chaguarpamba		33
Zapotillo		25
Paltas		136
Quilanga		6
Sozoranga		32
Espíndola		20
Puyango		41
<b>Pichincha</b>	<b>53387</b>	
Mejía		1149
Pedro Vicente Maldonado		142
Quito		49085
San Miguel De Los Bancos		156
Pedro Moncayo		152
Cayambe		596
Puerto Quito		162
Rumiñahui		1945

Tungurahua		4975
Ambato		3825
San Pedro De Pelileo		501
Santiago De Pillaro		120
Quero		36
Cevallos		28
Mocha		22
Tisaleo		33
Patate		123
Baños De Agua Santa		287
<b>Total Región Sierra</b>	<b>93217</b>	

Región Amazónica	
Provincia/Cantón	Confirmado
<b>Morona Santiago</b>	<b>2910</b>
Gualaquiza	416
Morona	1078
Sucúa	422
Palora	205
Taisha	158
Limón Indanza	126
Santiago	193
Tiwintza	53
Pablo Sexto	55
Logroño	105
Huamboya	67
San Juan Bosco	32
<b>Napo</b>	<b>1422</b>
El Chaco	216
Quijos	165
Tena	819
Archidona	203
Carlos Julio Arosemena Tola	19
<b>Orellana</b>	<b>1904</b>
Orellana	1214
La Joya De Los Sachas	279
Loreto	69
Aguarico	342
<b>Pastaza</b>	<b>2233</b>
Pastaza	1424
Mera	575
Santa Clara	121
Arajuno	113
<b>Sucumbios</b>	<b>2715</b>
Cuyabeno	138
Lago Agrio	1588
Shushufindi	562
Putumayo	103
Sucumbios	37
Cascales	117
Gonzalo Pizarro	170
<b>Zamora Chinchipe</b>	<b>1560</b>
Chinchipe	92
Nangaritza	46
Yantzaza	435
Zamora	546
Paquisha	68
El Pangui	148
Centinela Del Cóndor	124
Yacuambi	84
Palanda	17
<b>Total Región Amazónica</b>	<b>12744</b>

Región Insular	
Provincia/Cantón	Confirmado
<b>Galápagos</b>	<b>217</b>
San Cristóbal	48
Isabela	14
Santa Cruz	155
<b>Total Región Insular</b>	<b>217</b>