

SITUACIÓN NACIONAL POR COVID-19

INFOGRAFÍA N°334

Inicio 29/02/2020- Corte 26/01/2021 08:00



242.146

Casos confirmados con pruebas PCR



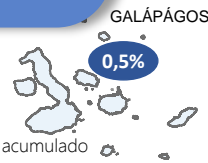
204.071

*Pacientes recuperados



Se han tomado **849.767** muestras para RT-PCR.

Este indicador, de actualización diaria, reporta el número acumulado de las muestras tomadas para la realización de la prueba RT-PCR en los laboratorios autorizados en Ecuador. Cabe indicar que puede existir más de una muestra por persona durante el proceso diagnóstico.



***84,57%** pacientes recuperados respecto a confirmados PCR. Los **pacientes recuperados** son aquellos que han sido ingresado al sistema de vigilancia con al menos una prueba RT-PCR positivo, han pasado al menos 29 días desde la fecha de inicio de síntomas y están vivos. Este indicador se mostrará acumulado semanalmente cada domingo.



*Detalle de fallecidos

Confirmados	Probables	Total
10.007	4.661	14.668

***Fallecidos por Covid-19:** corresponde a los fallecidos confirmados con una prueba RT-PCR positiva, fallecidos probables que son las personas con síntomas, otras pruebas de laboratorio o imagen relacionados a Covid-19, sin una prueba RT-PCR.



561.382

Total casos descartados



27.889

Casos con alta hospitalaria



866

Hospitalizados estables

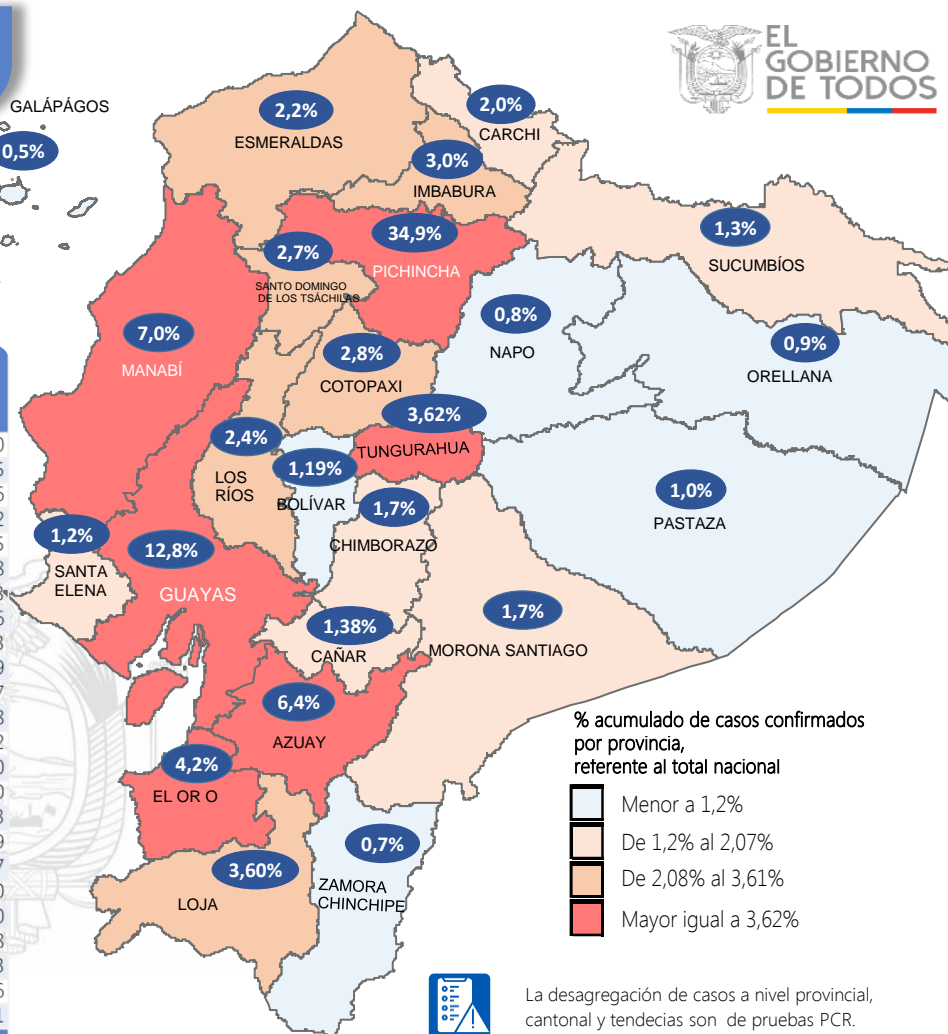


498

Hospitalizados pronóstico reservado

Provincia	Confirmados por RT-PCR	Fallecidos confirmados por RT-PCR	Fallecidos probables
Azuay	15.445	251	20
Bolívar	2.880	73	15
Cañar	3.349	108	6
Carchi	4.731	160	2
Chimborazo	4.083	366	125
Cotopaxi	6.846	335	78
El Oro	10.067	622	213
Esmeraldas	5.361	246	56
Galápagos	1.216	8	3
Guayas	31.002	1.927	1.699
Imbabura	7.214	228	17
Loja	8.709	255	48
Los Ríos	5.771	365	242
Manabí	16.966	1.385	1.070
Morona Santiago	4.114	38	0
Napo	1.888	80	3
Orellana	2.167	55	19
Pastaza	2.502	65	17
Pichincha	84.505	2.083	310
Santa Elena	2.984	407	280
Sto. Domingo Tsác	6.614	401	118
Sucumbios	3.194	107	3
Tungurahua	8.776	386	316
Zamora Chinchipe	1.762	56	1
Total general	242.146	10.007	4.661

A fin de facilitar la lectura del indicador "casos fallecidos" y proporcionar la información desagregada por provincias se desglosa el número de fallecidos con Covid-19 confirmados por una prueba RT-PCR y los fallecidos probables con Covid-19.

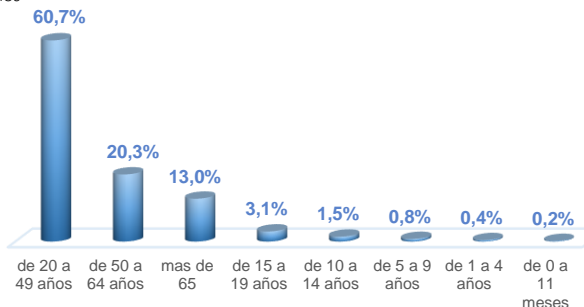


% acumulado de casos confirmados por provincia, referente al total nacional

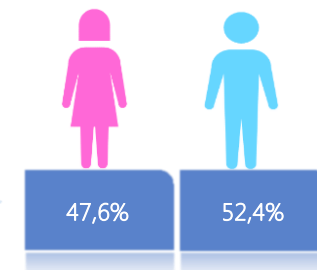
- Menor a 1,2%
- De 1,2% al 2,07%
- De 2,08% al 3,61%
- Mayor igual a 3,62%

La desagregación de casos a nivel provincial, cantonal y tendencias son de pruebas PCR.

Casos confirmados por grupo etario




Casos confirmados por sexo



Llamadas 171, relacionadas a Covid 19	Teleconsulta	Atenciones en establecimientos de salud - MSP	Seguimiento telefónico	Seguimiento en domicilio
911.916	124.689	21.608	382.263	92.512

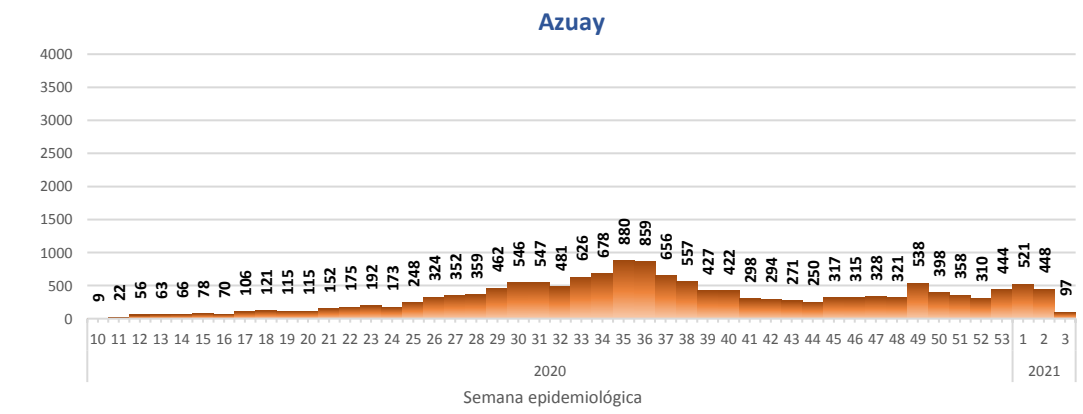
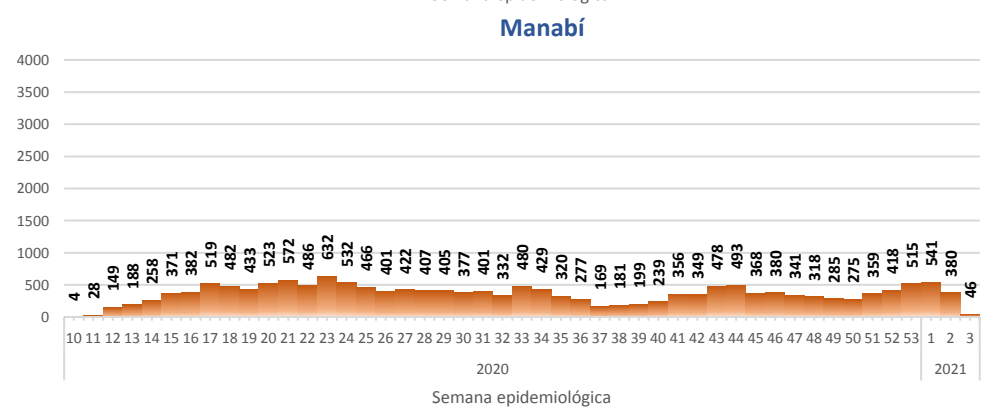
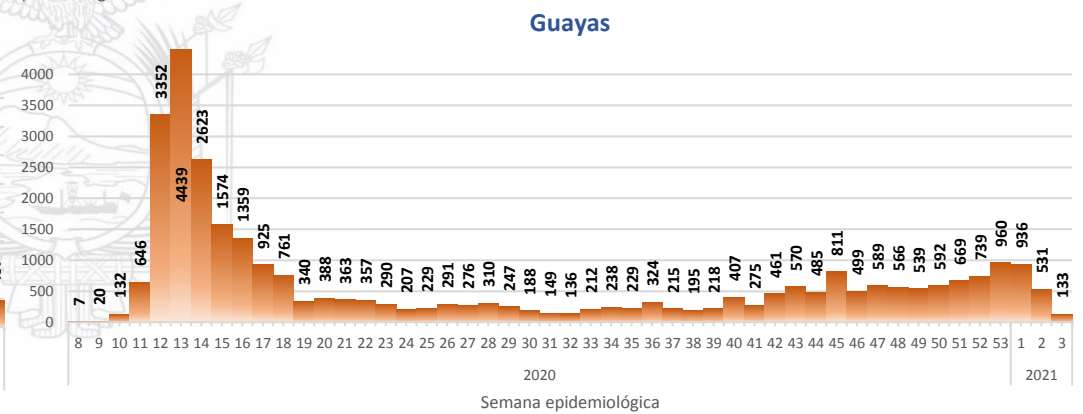
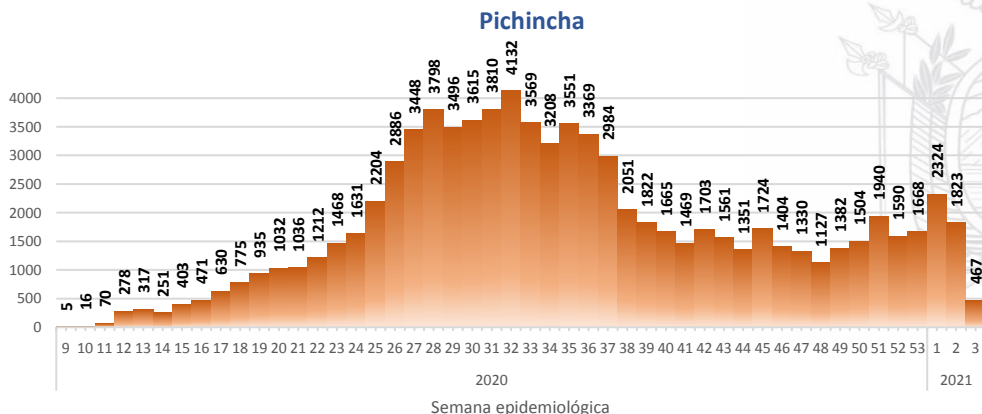
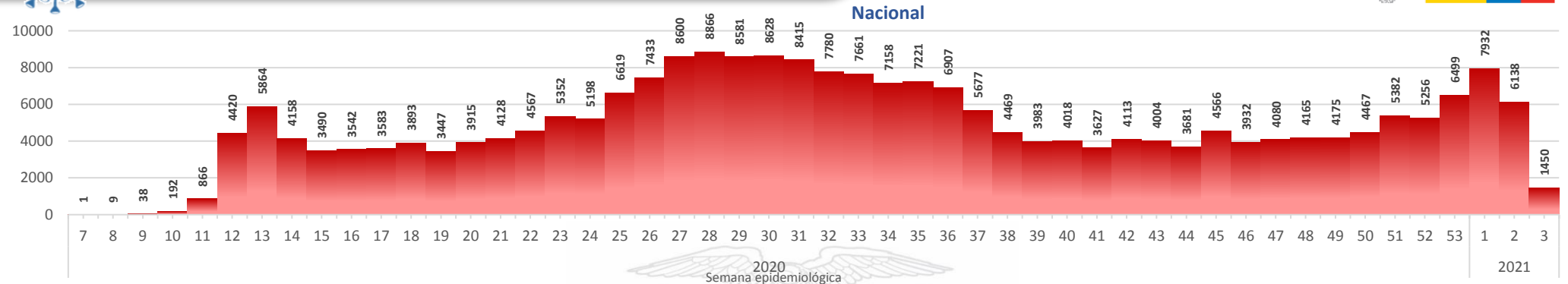
- Llamadas al 171 relacionadas a Covid-19: número de llamadas (acumuladas) atendidas por la plataforma 171 relacionadas a Covid-19.
- Teleconsulta: ciudadanos atendidos a través del APP SALUDEc y por un médico del 171.
- Atenciones en establecimientos de salud del MSP: citas agendadas a través del 171 en establecimientos del primer nivel de atención.
- Seguimiento telefónico: llamadas a pacientes con diagnóstico confirmado, seguidos vía telefónica en primer nivel, por un profesional del MSP.
- Seguimiento en domicilio: visitas domiciliarias a pacientes con diagnóstico confirmado, desde el primer nivel de atención, por un profesional del MSP.



SITUACIÓN NACIONAL POR COVID-19 INFOGRAFÍA N°334

Inicio 29/02/2020- Corte 26/01/2021 08:00

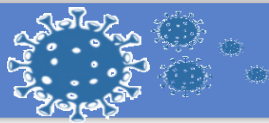
CURVA EPIDEMIOLÓGICA DE CASOS COVID-19 ACUMULADOS POR SEMANA EPIDEMIOLÓGICA



Curva epidémica casos confirmados Covid-19 nos permite conocer la evolución de los casos confirmados con COVID-19 a lo largo de la pandemia, agrupados por semana epidemiológica, tomando en cuenta la fecha de inicio de síntomas.

Semana epidemiológica: Es un periodo de tiempo adoptado a nivel internacional; inicia en domingo y termina en sábado y nos permite analizar la evolución de las enfermedades o eventos, sujetos a vigilancia epidemiológica.





Región Costa

Provincia/Cantón	Confirmado
El Oro	10067
Arenillas	491
Huaquillas	531
Machala	5415
Pasaje	602
Santa Rosa	1040
Atahualpa	126
Zaruma	461
Portovelo	521
El Guabo	232
Balsas	70
Las Lajas	18
Marcabellí	21
Chilla	12
Piñas	527
Esmeraldas	5361
Esmeraldas	2655
Quinindé	1411
Rioverde	242
Atacames	422
Muisne	184
San Lorenzo	115
Eloy Alfaro	332
Guayas	31002
Alfredo Baquerizo Moreno	48
Balao	95
Balzar	316
Colimes	86
Daule	1186
Durán	1855
Empalme	519
Guayaquil	21549
Milagro	1444
Naranjal	458
Pedro Carbo	310
Salitre	265
Samborondón	1147
Santa Lucía	106
Playas	263
Simón Bolívar	35
San Jacinto De Yaguachi	324
Palestina	63
El Triunfo	333
Lomas De Sargentillo	70
Naranjito	210
Nobol	42
Gral. Antonio Elizalde	206
Isidro Ayora	40
Crmel. Marcelino Maridueña	32
Los Ríos	5771
Baba	105
Babahoyo	2113
Buena Fe	384
Mocache	75
Montalvo	130
Palenque	94
Puebloviejo	120
Quevedo	1283
Urdaneta	158
Ventanas	617
Vinces	327
Quinsaloma	159
Valencia	206

Manabí	16966
24 De Mayo	309
Bolívar	357
Jipijapa	801
Manta	2449
Montecristi	502
Portoviejo	5769
Rocafuerte	734
Santa Ana	472
Sucre	728
Paján	244
Jaramijó	114
Olmedo	149
Junín	281
El Carmen	603
Puerto López	332
Pichincha	201
Chone	1676
Flavio Alfaro	252
Pedernales	397
Tosagua	327
Jama	120
San Vicente	149
Santa Elena	2984
Santa Elena	1292
La Libertad	1033
Salinas	659
Sto. Domingo Tsáchilas	6614
La Concordia	933
Santo Domingo	5681
Total Región Costa	78765

Región Sierra

Provincia/Cantón	Confirmado
Azuay	15445
Camilo Ponce Enríquez	229
Cuenca	12328
Gualaceo	685
Santa Isabel	405
El Pan	93
Nabón	83
Paute	749
Sígsig	200
Sevilla De Oro	182
San Fernando	34
Guachapala	116
Girón	161
Pucara	35
Chordeleg	124
Oña	21
Bolívar	2880
Chillanes	130
Chimbo	181
Guaranda	1512
San Miguel	243
Echeandía	323
Caluma	319
Las Navas	172

Cañar	3349
Azogues	1769
Déleg	42
La Troncal	516
El Tambo	167
Biblián	199
Suscal	29
Cañar	627
Carchi	4731
Bolívar	310
Tulcán	2614
Montúfar	702
Mira	445
San Pedro De Huaca	270
Espejo	390
Chimborazo	4083
Colta	169
Riobamba	2778
Cumandá	141
Guano	228
Chambo	56
Guamote	103
Alausí	322
Chunchi	144
Pallatanga	56
Penipe	86
Cotopaxi	6846
Pangua	167
Pujilí	726
Salcedo	1612
La Maná	301
Latacunga	3152
Sigchos	286
Saquisilí	602
Imbabura	7214
Ibarra	3654
Otavaló	1416
Cotacachi	851
Antonio Ante	835
Pimampiro	207
San Miguel De Urququí	251
Loja	8709
Calvas	221
Célica	123
Loja	6394
Macará	526
Catamayo	307
Gonzanama	64
Olmedo	19
Pindal	108
Saraguro	260
Chaguarpamba	43
Zapotillo	73
Paltas	324
Quilanga	17
Sozoranga	56
Espíndola	69
Puyango	105
Pichincha	84505
Mejía	1690
Pedro Vicente Maldonado	186
Quito	77981
San Miguel De Los Bancos	221
Pedro Moncayo	230
Cayambe	942
Puerto Quito	182
Rumiñahui	3073

Tungurahua	8776
Ambato	6007
San Pedro De Pelileo	978
Santiago De Pillaro	236
Quero	106
Cevallos	50
Mocha	37
Tisaleo	60
Patate	240
Baños De Agua Santa	1062
Total Región Sierra	146538

Región Amazónica

Provincia/Cantón	Confirmado
Morona Santiago	4114
Gualaquiza	582
Morona	1646
Sucúa	518
Palora	296
Taisha	209
Limón Indanza	227
Santiago	255
Tiwintza	55
Pablo Sexto	62
Logroño	139
Huamboya	75
San Juan Bosco	50
Napo	1888
El Chaco	293
Quijos	203
Tena	1112
Archidona	256
Carlos Julio Arosemena Tola	24
Orellana	2167
Orellana	1397
La Joya De Los Sachas	349
Loreto	76
Aguarico	345
Pastaza	2502
Pastaza	1651
Mera	607
Santa Clara	125
Arajuno	119
Sucumbios	3194
Cuyabeno	152
Lago Agrio	1806
Shushufindi	732
Putumayo	123
Sucumbios	63
Cascales	124
Gonzalo Pizarro	194
Zamora Chinchipe	1762
Chinchipe	115
Nangaritza	50
Yantzaza	499
Zamora	603
Paquisha	74
El Pangui	178
Centinela Del Cóndor	129
Yacuambi	85
Palanda	29
Total Región Amazónica	15627

Región Insular

Provincia/Cantón	Confirmado
Galápagos	1216
San Cristóbal	194
Isabela	324
Santa Cruz	698
Total general	1216