

**453.362**

**Casos confirmados con pruebas PCR**

\***93,07%** pacientes recuperados respecto a confirmados PCR  
**Los pacientes recuperados** son aquellos que han sido ingresado al sistema de vigilancia con al menos una prueba RT-PCR positivo, han pasado al menos 29 días desde la fecha de inicio de síntomas y están vivos. Este indicador se mostrará acumulado semanalmente cada domingo.



**415.508**

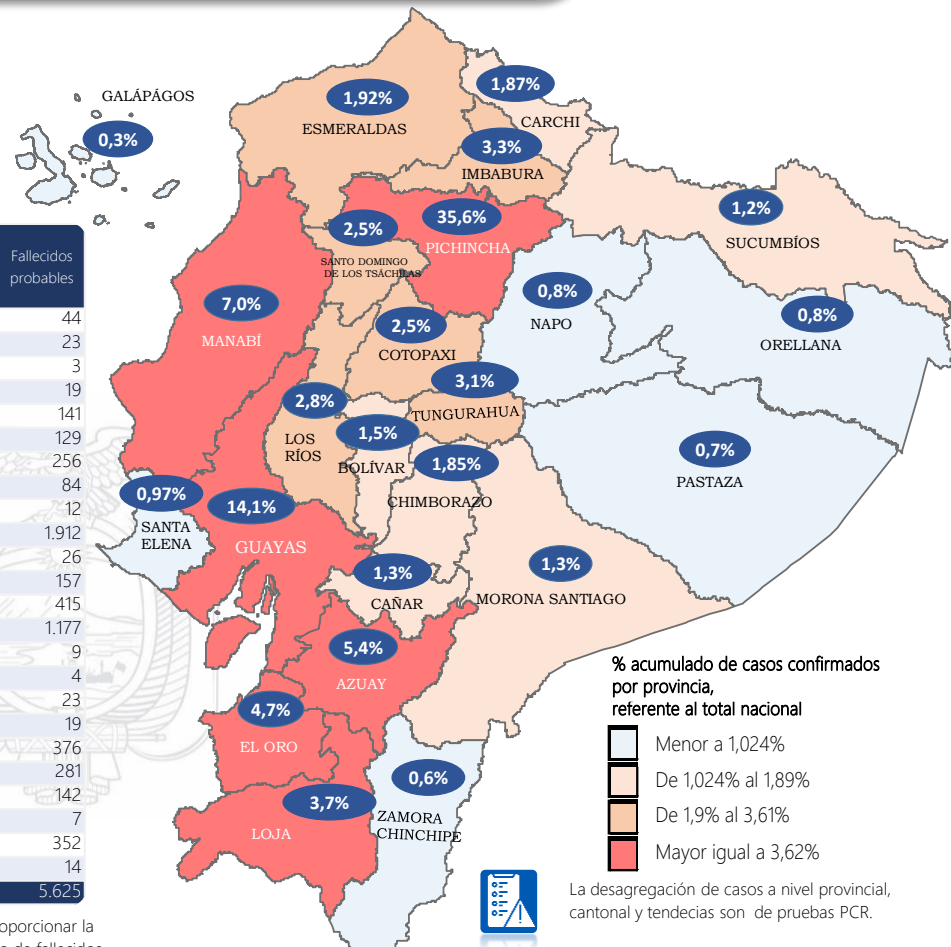
**\*Pacientes recuperados**



Se han tomado **1.525.681** muestras para RT-PCR.

Este indicador, de actualización diaria, reporta el número acumulado de las muestras tomadas para la realización de la prueba RT-PCR en los laboratorios autorizados en Ecuador. Cabe indicar que puede existir más de una muestra por persona durante el proceso diagnóstico.

Provincia	Confirmados por RT-PCR	Fallecidos confirmados por RT-PCR	Fallecidos probables
Azuay	24.666	513	44
Bolívar	6.698	111	23
Carchi	8.471	282	3
Cañar	5.906	137	19
Chimborazo	8.389	524	141
Cotopaxi	11.448	580	129
El Oro	21.430	1.089	256
Esmeraldas	8.724	388	84
Galápagos	1.462	10	12
Guayas	63.886	2.718	1.912
Imbabura	14.902	415	26
Loja	16.903	558	157
Los Ríos	12.568	489	415
Manabí	31.795	2.523	1.177
Morona Santiago	5.963	59	9
Napo	3.455	107	4
Orellana	3.415	96	23
Pastaza	3.266	87	19
Pichincha	161.607	3.164	376
Santa Elena	4.388	427	281
Sto. Domingo Tsáchilas	11.540	693	142
Sucumbios	5.403	173	7
Tungurahua	14.193	617	352
Zamora Chinchipe	2.884	100	14
<b>Total</b>	<b>453.362</b>	<b>15.860</b>	<b>5.625</b>



\*Detalle de fallecidos

Confirmados	Probables	Total
15.860	5.625	21.485

\***Fallecidos por Covid-19:** corresponde a los fallecidos confirmados con una prueba RT-PCR positiva, fallecidos probables que son las personas con síntomas, otras pruebas de laboratorio o imagen relacionados a Covid-19, sin una prueba RT-PCR.



**1.018.819**

**Total casos descartados**



**48.263**

**Casos con alta hospitalaria**



**678**

**Hospitalizados estables**



**452**

**Hospitalizados pronóstico reservado**



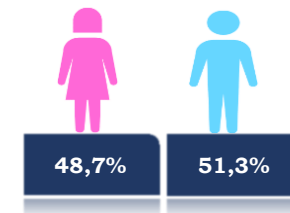
Llamadas 171, relacionadas a Covid 19	Teleconsulta	Atenciones en establecimientos de salud - MSP	Seguimiento telefónico	Seguimiento en domicilio
2.366.114	140.348	28.615	494.940	144.080


- Llamadas al 171 relacionadas a Covid-19: número de llamadas (acumuladas) atendidas por la plataforma 171 relacionadas a Covid-19.  
 - Teleconsulta: ciudadanos atendidos a través del APP SALUDEc y por un médico del 171.  
 - Atenciones en establecimientos de salud del MSP: citas agendadas a través del 171 en establecimientos del primer nivel de atención.  
 - Seguimiento telefónico: llamadas a pacientes con diagnóstico confirmado, seguidos vía telefónica en primer nivel, por un profesional del MSP.  
 - Seguimiento en domicilio: visitas domiciliarias a pacientes con diagnóstico confirmado, desde el primer nivel de atención, por un profesional del MSP.

Casos confirmados por grupo etario

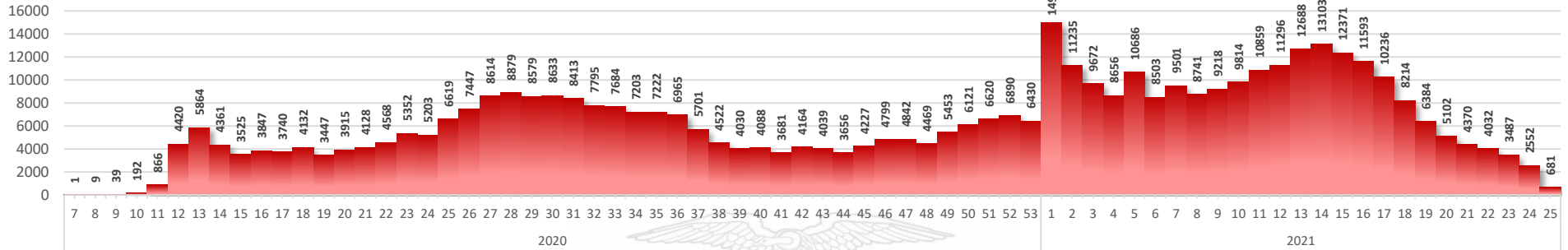


Casos confirmados por sexo

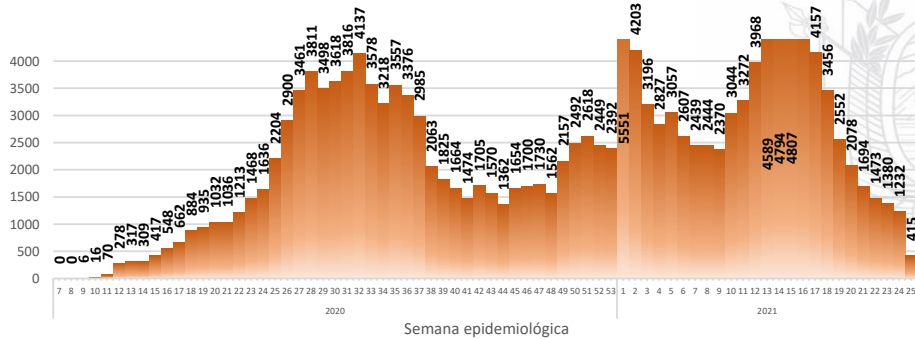




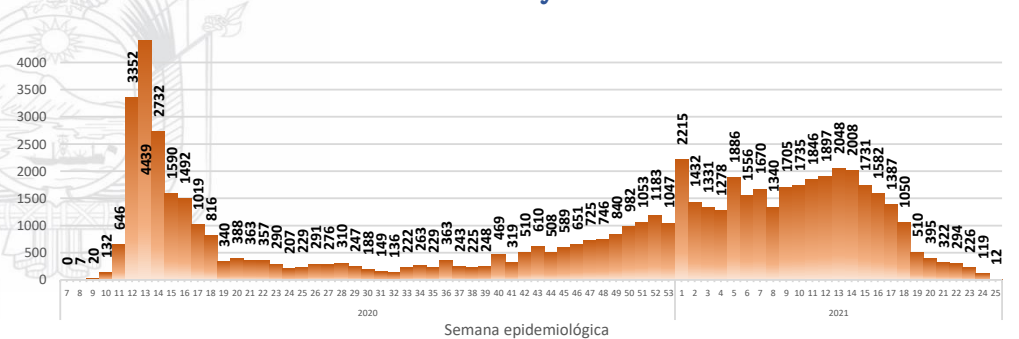
**Nacional**



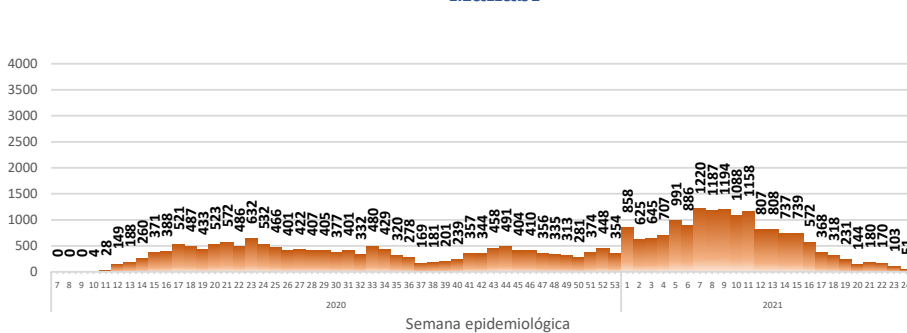
**Pichincha**



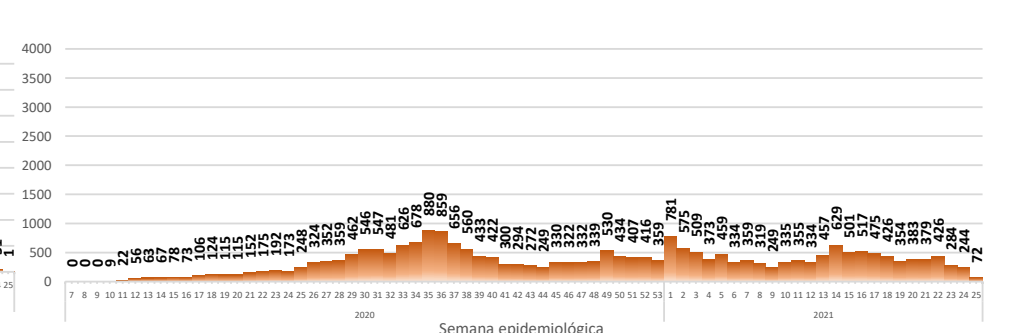
**Guayas**



**Manabí**




**Azuay**



Curva epidémica casos confirmados Covid-19 nos permite conocer la evolución de los casos confirmados con COVID-19 a lo largo de la pandemia, agrupados por semana epidemiológica, tomando en cuenta la fecha de inicio de síntomas.

Semana epidemiológica: Es un periodo de tiempo adoptado a nivel internacional; inicia en domingo y termina en sábado y nos permite analizar la evolución de las enfermedades o eventos, sujetos a vigilancia epidemiológica.



### Región Costa

Provincia/Cantón	Confirmado
<b>El Oro</b>	<b>21430</b>
Arenillas	759
Atahualpa	376
Balsas	274
Chilla	28
El Guabo	633
Huaquillas	1011
Las Lajas	86
Machala	10566
Marcabellí	180
Pasaje	1661
Piñas	1366
Portovelo	933
Santa Rosa	2424
Zaruma	1133
<b>Esmeraldas</b>	<b>8724</b>
Atacames	643
Eloy Alfaro	401
Esmeraldas	4980
Muisne	216
Quinindé	1873
Rioverde	354
San Lorenzo	257
<b>Guayas</b>	<b>63886</b>
Alfredo Baquerizo Moreno	165
Balao	299
Balzar	723
Colimes	247
Cmel. Marcelino Maridueña	92
Daule	1957
Duran	3522
El Triunfo	782
Empalme	1189
Gral. Antonio Elizalde	518
Guayaquil	43484
Isidro Ayora	129
Lomas De Sargentillo	148
Milagro	3493
Naranjal	1388
Naranjito	469
Nobol	111
Palestina	134
Pedro Carbo	891
Playas	552
Salitre	772
Samborondón	1927
San Jacinto De Yaguachi	567
Santa Lucia	160
Simón Bolívar	167
<b>Los Ríos</b>	<b>12568</b>
Baba	344
Babahoyo	3794
Buena Fe	777
Mocache	149
Montalvo	493
Palenque	381
Puebloviejo	351
Quevedo	2552
Quinsaloma	348
Urdaneta	518
Valencia	534
Ventanas	1354
Vinces	973

<b>Manabí</b>	<b>31795</b>
24 De Mayo	870
Bolívar	751
Chone	3353
El Carmen	1026
Flavio Alfaro	425
Jama	199
Jaramijó	215
Jipijapa	1683
Junín	467
Manta	4227
Montecristi	775
Olmedo	425
Paján	532
Pedernales	583
Pichincha	536
Portoviejo	10491
Puerto López	461
Rocafuerte	1403
San Vicente	330
Santa Ana	1074
Sucre	1316
Tosagua	653
<b>Santa Elena</b>	<b>4388</b>
La Libertad	1468
Salinas	1044
Santa Elena	1876
<b>S. Dom. De Los Tsáchilas</b>	<b>11540</b>
La Concordia	1280
Santo Domingo	10260
<b>Total general</b>	<b>154331</b>

### Región Sierra

Provincia/Cantón	Confirmado
<b>Azuay</b>	<b>24666</b>
Camilo Ponce Enríquez	505
Chordeleg	187
Cuenca	18959
El Pan	146
Girón	333
Guachapala	252
Gualaceo	1027
Nabón	173
Oña	43
Paute	1197
Pucara	126
San Fernando	104
Santa Isabel	854
Sevilla De Oro	375
Sigsig	385
<b>Bolívar</b>	<b>6698</b>
Caluma	902
Chillanes	492
Chimbo	447
Echeandía	932
Guaranda	2697
Las Naves	414
San Miguel	814

<b>Cañar</b>	<b>5906</b>
Azogues	2898
Biblián	370
Cañar	1122
Déleg	88
El Tambo	329
La Troncal	1047
Suscal	52
<b>Carchi</b>	<b>8471</b>
Bolívar	603
Espejo	716
Mira	719
Montufar	1396
San Pedro De Huaca	542
Tulcán	4495
<b>Chimborazo</b>	<b>8389</b>
Alausi	603
Chambo	150
Chunchi	237
Colta	309
Cumandá	342
Guamote	173
Guano	557
Pallatanga	164
Penipe	134
Riobamba	5720
<b>Cotopaxi</b>	<b>11448</b>
La Mana	576
Latacunga	5185
Pangua	330
Pujilí	1306
Salcedo	2866
Saquisilí	760
Sigchos	425
<b>Imbabura</b>	<b>14902</b>
Antonio Ante	1629
Cotacachi	1546
Ibarra	7812
Otavalo	2952
Pimampiro	408
San Miguel De Urcoquí	555
<b>Loja</b>	<b>16903</b>
Calvas	659
Catamayo	690
Célica	284
Chaguarpamba	79
Espíndola	279
Gonzanama	198
Loja	11511
Macara	1002
Olmedo	53
Paltas	798
Pindal	159
Puyango	199
Quilanga	101
Saraguro	570
Sozoranga	100
Zapotillo	221
<b>Pichincha</b>	<b>161607</b>
Cayambe	1641
Mejía	3539
Pedro Moncayo	404
Pedro Vicente Maldonado	374
Puerto Quito	392
Quito	149276
Rumiñahui	5373
San Miguel De Los Bancos	608

<b>Tungurahua</b>	<b>14193</b>
Ambato	10321
Baños De Agua Santa	1330
Cevallos	123
Mocha	77
Patate	319
Quero	194
San Pedro De Pelileo	1286
Santiago De Pillaro	429
Tisaleo	114
<b>Total General</b>	<b>273183</b>

### Región Amazónica

Provincia/Cantón	Confirmado
<b>Morona Santiago</b>	<b>5963</b>
Gualaquiza	963
Huamboya	99
Limón Indanza	335
Logroño	161
Morona	2503
Pablo Sexto	78
Palora	403
San Juan Bosco	108
Santiago	291
Sucúa	737
Taisha	213
Tiwintza	72
<b>Napo</b>	<b>3455</b>
Archidona	429
Carlos Julio Arosemena Tola	53
El Chaco	485
Quijos	359
Tena	2129
<b>Orellana</b>	<b>3415</b>
Aguarico	444
La Joya De Los Sachas	592
Loreto	124
Orellana	2255
<b>Pastaza</b>	<b>3266</b>
Arajuno	130
Mera	764
Pastaza	2228
Santa Clara	144
<b>Sucumbíos</b>	<b>5403</b>
Cascales	257
Cuyabeno	279
Gonzalo Pizarro	300
Lago Agrio	2910
Putumayo	259
Shushufindi	1238
Sucumbíos	160
<b>Zamora Chinchipe</b>	<b>2884</b>
Centinela Del Cóndor	209
Chinchipe	408
El Pangui	283
Nangaritzá	73
Palanda	142
Paquisha	104
Yacuambi	105
Yantzaza	675
Zamora	885
<b>Total General</b>	<b>24386</b>

### Región Insular

Provincia/Cantón	Confirmado
<b>Galápagos</b>	<b>1462</b>
Isabela	347
San Cristóbal	298
Santa Cruz	817
<b>Total general</b>	<b>1462</b>