

SITUACIÓN NACIONAL POR COVID-19

INFOGRAFÍA N°273

Inicio 29/02/2020- Corte 26/11/2020 08:00



188.138

Casos confirmados con pruebas PCR



164.009

*Pacientes recuperados



Se han tomado **634.503** muestras para RT-PCR.

Este indicador, de actualización diaria, reporta el número acumulado de las muestras tomadas para la realización de la prueba RT-PCR en los laboratorios autorizados en Ecuador. Cabe indicar que puede existir más de una muestra por persona durante el proceso diagnóstico.

* **88,35%** pacientes recuperados respecto a confirmados PCR
Los pacientes recuperados son aquellos que han sido ingresado al sistema de vigilancia con al menos una prueba RT-PCR positivo, han pasado al menos 29 días desde la fecha de inicio de síntomas y están vivos. Este indicador se mostrará acumulado semanalmente cada domingo.



*Detalle de fallecidos

Confirmados	Probables	Total
8.891	4.425	13.316

***Fallecidos por Covid-19:** corresponde a los fallecidos confirmados con una prueba RT-PCR positiva, fallecidos probables que son las personas con síntomas, otras pruebas de laboratorio o imagen relacionados a Covid-19, sin una prueba RT-PCR.



400.621

Total casos descartados



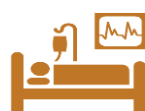
23.021

Casos con alta hospitalaria



473

Hospitalizados estables



344

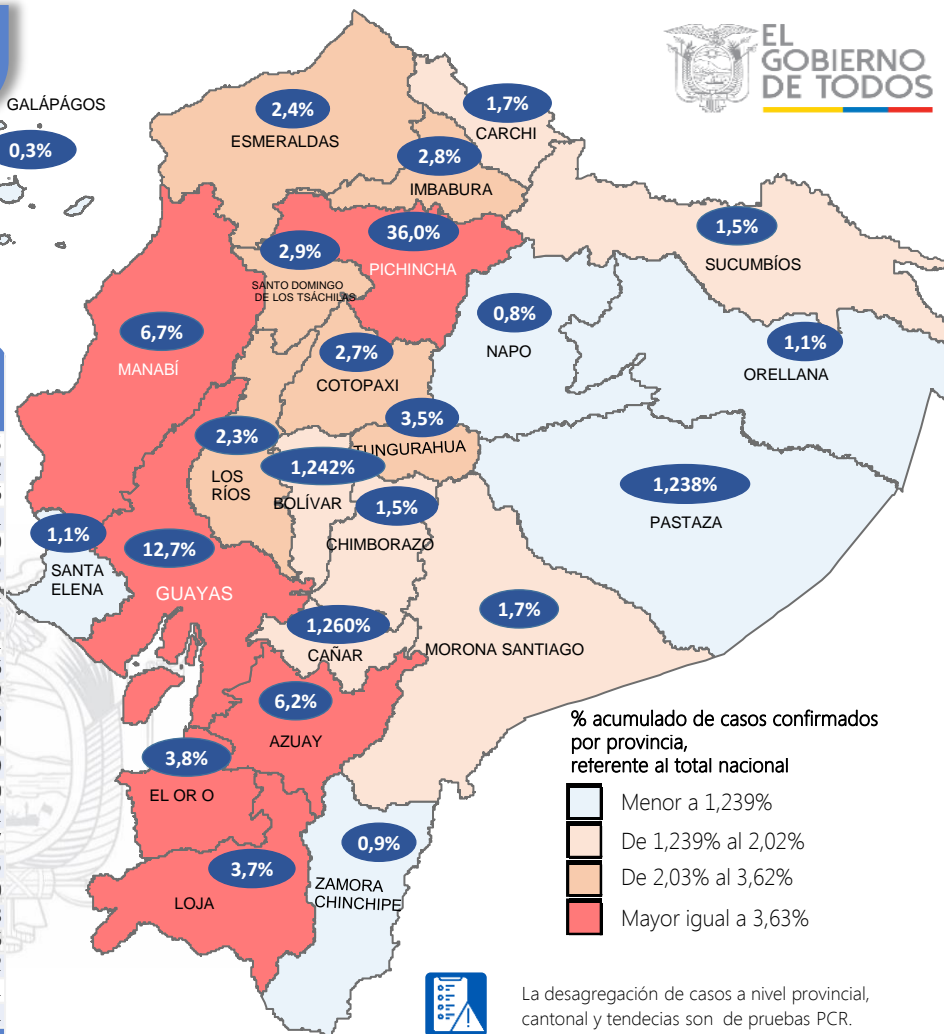
Hospitalizados pronóstico reservado

Provincia	Confirmados por RT-PCR	Fallecidos confirmados por RT-PCR	Fallecidos probables
Azuay	11.616	208	15
Bolívar	2.337	69	12
Cañar	2.371	87	6
Carchi	3.240	109	1
Chimborazo	2.785	332	120
Cotopaxi	4.997	294	63
El Oro	7.202	547	192
Esmeraldas	4.579	222	53
Galápagos	527	1	1
Guayas	23.886	1.774	1.656
Imbabura	5.310	182	9
Loja	6.919	239	46
Los Ríos	4.398	353	240
Manabí	12.604	1.181	1.049
Morona Santiago	3.259	25	0
Napo	1.511	75	2
Orellana	2.063	53	17
Pastaza	2.330	60	15
Pichincha	67.716	1.890	250
Santa Elena	1.981	382	278
Sto. Domingo Tsáchilas	5.481	366	116
Sucumbíos	2.874	96	2
Tungurahua	6.546	292	281
Zamora Chinchipe	1.606	54	1
Total general	188.138	8.891	4.425

A fin de facilitar la lectura del indicador "casos fallecidos" y proporcionar la información desagregada por provincias se desglosa el número de fallecidos con Covid-19 confirmados por una prueba RT-PCR y los fallecidos probables con Covid-19.

GALÁPAGOS

0,3%



% acumulado de casos confirmados por provincia, referente al total nacional

- Menor a 1,239%
- De 1,239% al 2,02%
- De 2,03% al 3,62%
- Mayor igual a 3,63%

La desagregación de casos a nivel provincial, cantonal y tendencias son de pruebas PCR.

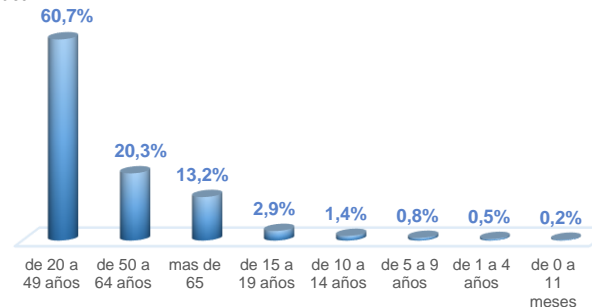


Llamadas 171, relacionadas a Covid 19	Teleconsulta	Atenciones en establecimientos de salud - MSP	Seguimiento telefónico	Seguimiento en domicilio
873.457	117.061	19.895	347.450	80.604

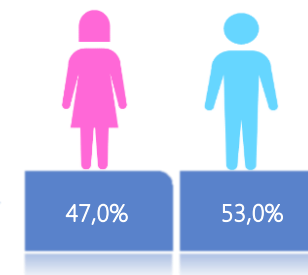
- Llamadas al 171 relacionadas a Covid-19: número de llamadas (acumuladas) atendidas por la plataforma 171 relacionadas a Covid-19.
- Teleconsulta: ciudadanos atendidos a través del APP SALUDEc y por un médico del 171.
- Atenciones en establecimientos de salud del MSP: citas agendadas a través del 171 en establecimientos del primer nivel de atención.
- Seguimiento telefónico: llamadas a pacientes con diagnóstico confirmado, seguidos vía telefónica en primer nivel, por un profesional del MSP.
- Seguimiento en domicilio: visitas domiciliarias a pacientes con diagnóstico confirmado, desde el primer nivel de atención, por un profesional del MSP.

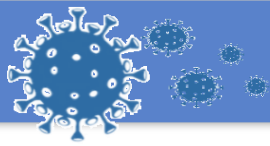
Fuente: Ministerio de Salud Pública

Casos confirmados por grupo etario



Casos confirmados por sexo

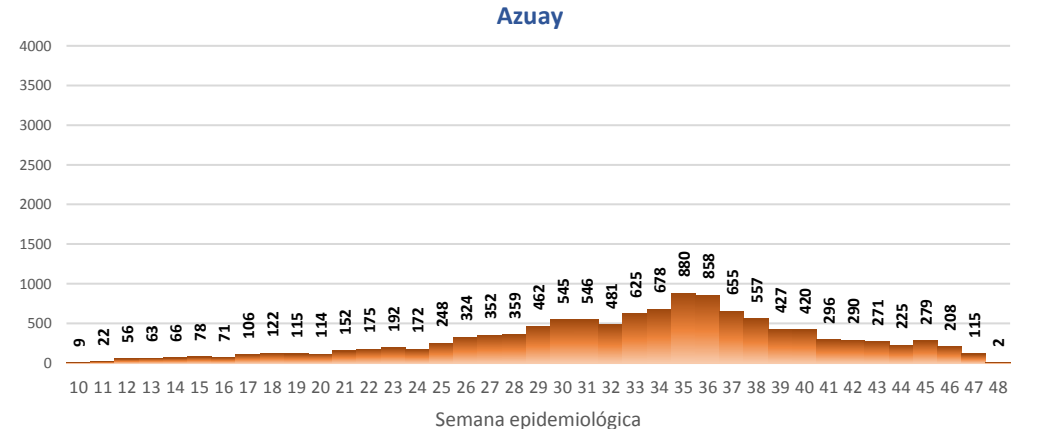
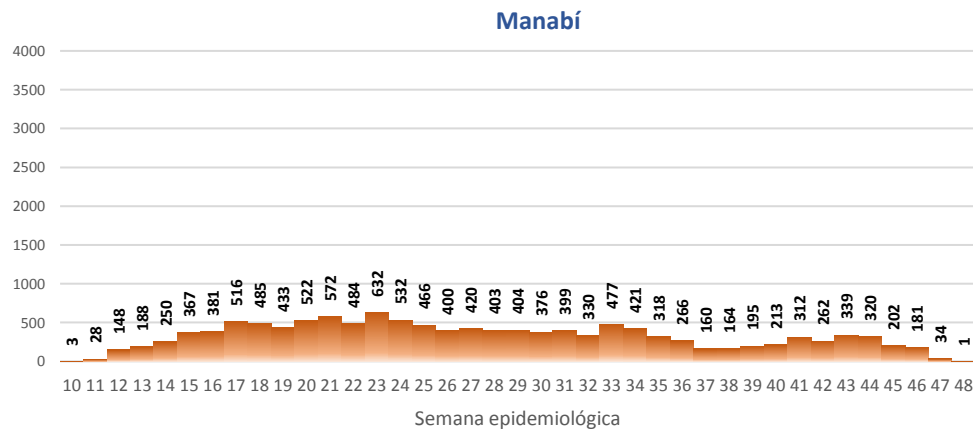
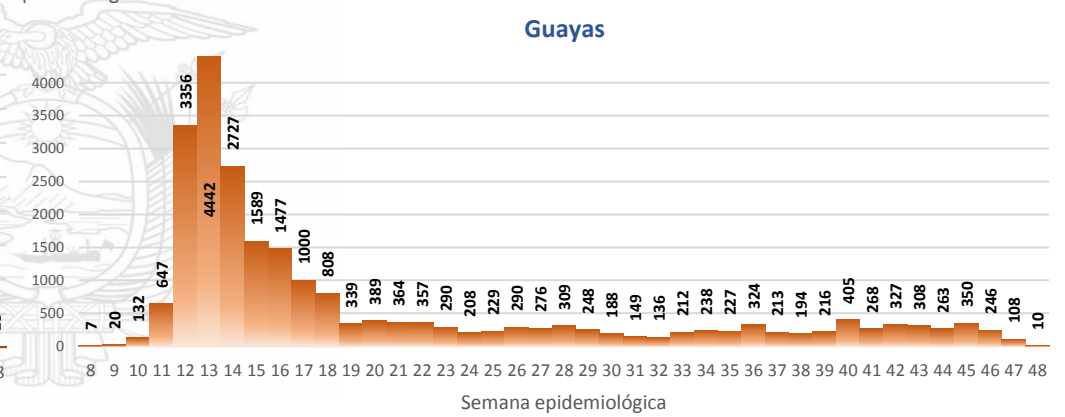
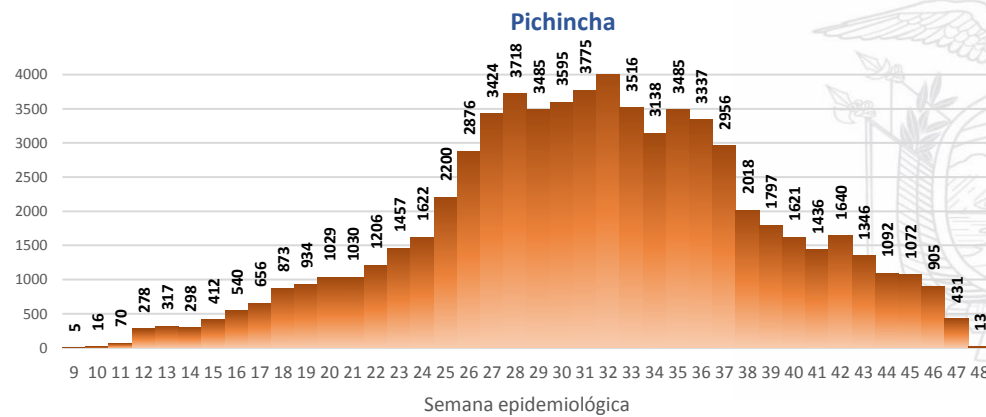
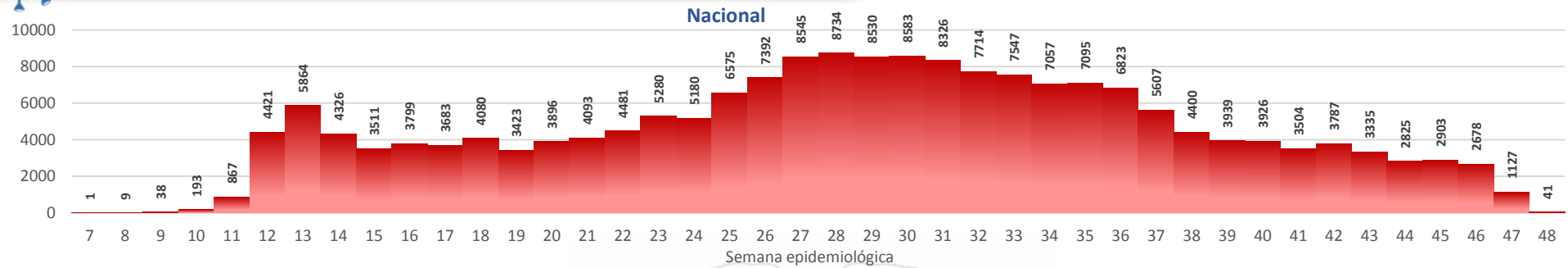




SITUACIÓN NACIONAL POR COVID-19 INFOGRAFÍA N°273

Inicio 29/02/2020- Corte 26/11/2020 08:00

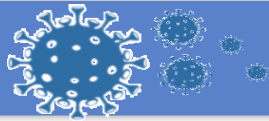
CURVA EPIDEMIOLÓGICA DE CASOS COVID-19 ACUMULADOS POR SEMANA EPIDEMIOLÓGICA



Curva epidémica casos confirmados Covid-19 nos permite conocer la evolución de los casos confirmados con COVID-19 a lo largo de la pandemia, agrupados por semana epidemiológica, tomando en cuenta la fecha de inicio de síntomas.

Semana epidemiológica: Es un periodo de tiempo adoptado a nivel internacional; inicia en domingo y termina en sábado y nos permite analizar la evolución de las enfermedades o eventos, sujetos a vigilancia epidemiológica.





SITUACIÓN NACIONAL POR COVID-19
INFOGRAFÍA N°273
Inicio 29/02/2020- Corte 26/11/2020 08:00

CASOS CONFIRMADOS POR CANTÓN



Región Costa	
Provincia/Cantón	Confirmado
El Oro	7202
Arenillas	406
Huaquillas	426
Machala	3719
Pasaje	302
Santa Rosa	808
Atahualpa	80
Zaruma	329
Portovelo	488
El Guabo	165
Balsas	51
Las Lajas	13
Marcabellí	13
Chilla	6
Piñas	396
Esmeraldas	4579
Esmeraldas	2152
Quinindé	1204
Rioverde	237
Atacames	381
Muisne	177
San Lorenzo	104
Eloy Alfaro	324
Guayas	23886
Alfredo Baquerizo Moreno	35
Balao	80
Balzar	262
Colimes	54
Daule	975
Durán	1386
Empalme	441
Guayaquil	16530
Milagro	944
Naranjal	344
Pedro Carbo	235
Salitre	226
Samborondón	975
Santa Lucía	97
Playas	222
Simón Bolívar	25
San Jacinto De Yaguachi	261
Palestina	52
El Triunfo	266
Lomas De Sargentillo	64
Naranjito	176
Nobol	33
Gral. Antonio Elizalde	152
Isidro Ayora	33
Cmel. Marcelino Maridueña	18
Los Ríos	4398
Baba	77
Babahoyo	1530
Buena Fe	313
Mocache	55
Montalvo	97
Palenque	68
Pueblo Viejo	103
Quevedo	1015
Urdaneta	131
Ventanas	534
Vinces	243
Quinsaloma	150
Valencia	82

Manabí		12604
24 De Mayo		224
Bolívar		298
Jipijapa		570
Manta		1773
Montecristi		409
Portoviejo		3931
Rocafuerte		443
Santa Ana		372
Sucre		584
Paján		201
Jaramijó		93
Olmedo		119
Junín		237
El Carmen		543
Puerto López		223
Pichincha		151
Chone		1358
Flavio Alfaro		224
Pedernales		352
Tosagua		276
Jama		91
San Vicente		132
Santa Elena		1981
Santa Elena		873
La Libertad		672
Salinas		436
Sto. Domingo Tsáchilas		5481
La Concordia		815
Santo Domingo		4666
Total Región Costa		60131

Región Sierra		Confirmado
Provincia/Cantón		
Azuay		11616
Camilo Ponce Enríquez		187
Cuenca		9205
Gualaceo		562
Santa Isabel		278
El Pan		87
Nabón		52
Paute		618
Sígsig		157
Sevilla De Oro		135
San Fernando		14
Guachapala		97
Girón		95
Pucara		19
Chordeleg		95
Oña		15
Bolívar		2337
Chillanes		77
Chimbo		148
Guaranda		1290
San Miguel		155
Echeandía		259
Caluma		259
Las Navas		149

Cañar		2371
Azogues		1178
Déleg		26
La Troncal		434
El Tambo		124
Biblián		141
Suscal		23
Cañar		445
Carchi		3240
Bolívar		204
Tulcán		1848
Montúfar		444
Mira		290
San Pedro De Huaca		169
Espejo		285
Chimborazo		2785
Colta		117
Riobamba		1910
Cumandá		90
Guano		182
Chambo		40
Guamote		76
Alausí		162
Chunchi		93
Pallatanga		36
Penipe		79
Cotopaxi		4997
Pangua		128
Pujilí		521
Salcedo		1075
La Maná		195
Latacunga		2374
Sigchos		157
Saquisilí		547
Imbabura		5310
Ibarra		2702
Otavalo		1004
Cotacachi		628
Antonio Ante		578
Pimampiro		188
San Miguel De Urcuquí		210
Loja		6919
Calvas		144
Célica		117
Loja		5253
Macará		482
Catamayo		262
Gonzanama		50
Olmedo		15
Pindal		103
Saraguro		122
Chaguarpamba		33
Zapotillo		54
Paltas		153
Quilanga		7
Sozoranga		47
Espíndola		27
Puyango		50
Pichincha		67716
Mejía		1376
Pedro Vicente Maldonado		153
Quito		62305
San Miguel De Los Bancos		184
Pedro Moncayo		194
Cayambe		796
Puerto Quito		168
Rumiñahui		2540

Tungurahua		6546
Ambato		4450
San Pedro De Pelileo		634
Santiago De Pillaro		154
Quero		59
Cevallos		31
Mocha		26
Tisaleo		42
Patate		194
Baños De Agua Santa		956
Total Región Sierra		113837

Región Amazónica		Confirmado
Provincia/Cantón		
Morona Santiago		3259
Gualaquiza		439
Morona		1246
Sucúa		449
Palora		237
Taisha		200
Limón Indanza		162
Santiago		206
Tiwintza		53
Pablo Sexto		55
Logroño		110
Huamboya		70
San Juan Bosco		32
Napo		1511
El Chaco		222
Quijos		169
Tena		883
Archidona		217
Carlos Julio Arosemena Tola		20
Orellana		2063
Orellana		1317
La Joya De Los Sachas		332
Loreto		70
Aguarico		344
Pastaza		2330
Pastaza		1509
Mera		582
Santa Clara		124
Arajuno		115
Sucumbios		2874
Cuyabeno		147
Lago Agrio		1686
Shushufindi		588
Putumayo		115
Sucumbios		38
Cascales		121
Gonzalo Pizarro		179
Zamora Chinchipe		1606
Chinchipe		99
Nangaritza		49
Yantzaza		454
Zamora		554
Paquisha		72
El Pangui		150
Centinela Del Cóndor		124
Yacuambi		85
Palanda		19
Total Región Amazónica		13643

Región Insular		Confirmado
Provincia/Cantón		
GALAPAGOS		527
SAN CRISTOBAL		130
ISABELA		15
SANTA CRUZ		382
Total general		527