

SITUACIÓN NACIONAL POR COVID-19

INFOGRAFÍA N°274

Inicio 29/02/2020- Corte 27/11/2020 08:00



189.534

Casos confirmados con pruebas PCR



164.009

*Pacientes recuperados



Se han tomado **640.262** muestras para RT-PCR.

Este indicador, de actualización diaria, reporta el número acumulado de las muestras tomadas para la realización de la prueba RT-PCR en los laboratorios autorizados en Ecuador. Cabe indicar que puede existir más de una muestra por persona durante el proceso diagnóstico.

* **88,35%** pacientes recuperados respecto a confirmados PCR
Los pacientes recuperados son aquellos que han sido ingresado al sistema de vigilancia con al menos una prueba RT-PCR positivo, han pasado al menos 29 días desde la fecha de inicio de síntomas y están vivos. Este indicador se mostrará acumulado semanalmente cada domingo.



*Detalle de fallecidos

Confirmados	Probables	Total
8.927	4.431	13.358

***Fallecidos por Covid-19:** corresponde a los fallecidos confirmados con una prueba RT-PCR positiva, fallecidos probables que son las personas con síntomas, otras pruebas de laboratorio o imagen relacionados a Covid-19, sin una prueba RT-PCR.

Provincia	Confirmados por RT-PCR	Fallecidos confirmados por RT-PCR	Fallecidos probables
Azuay	11.714	209	15
Bolívar	2.362	69	12
Cañar	2.393	88	6
Carchi	3.263	110	1
Chimborazo	2.807	334	120
Cotopaxi	5.042	295	63
El Oro	7.279	547	192
Esmeraldas	4.780	222	53
Galápagos	543	1	1
Guayas	23.990	1.784	1.656
Imbabura	5.352	185	15
Loja	6.929	240	46
Los Ríos	4.418	353	240
Manabí	12.694	1.184	1.049
Morona Santiago	3.264	25	0
Napo	1.512	75	2
Orellana	2.064	53	17
Pastaza	2.335	60	15
Pichincha	68.168	1.901	250
Santa Elena	1.996	382	278
Sto. Domingo Tsáchilas	5.495	366	116
Sucumbíos	2.888	97	2
Tungurahua	6.638	293	281
Zamora Chinchipe	1.608	54	1
Total general	189.534	8.927	4.431

A fin de facilitar la lectura del indicador "casos fallecidos" y proporcionar la información desagregada por provincias se desglosa el número de fallecidos con Covid-19 confirmados por una prueba RT-PCR y los fallecidos probables con Covid-19.



404.591

Total casos descartados



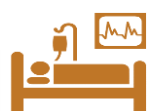
23.114

Casos con alta hospitalaria



500

Hospitalizados estables



357

Hospitalizados pronóstico reservado



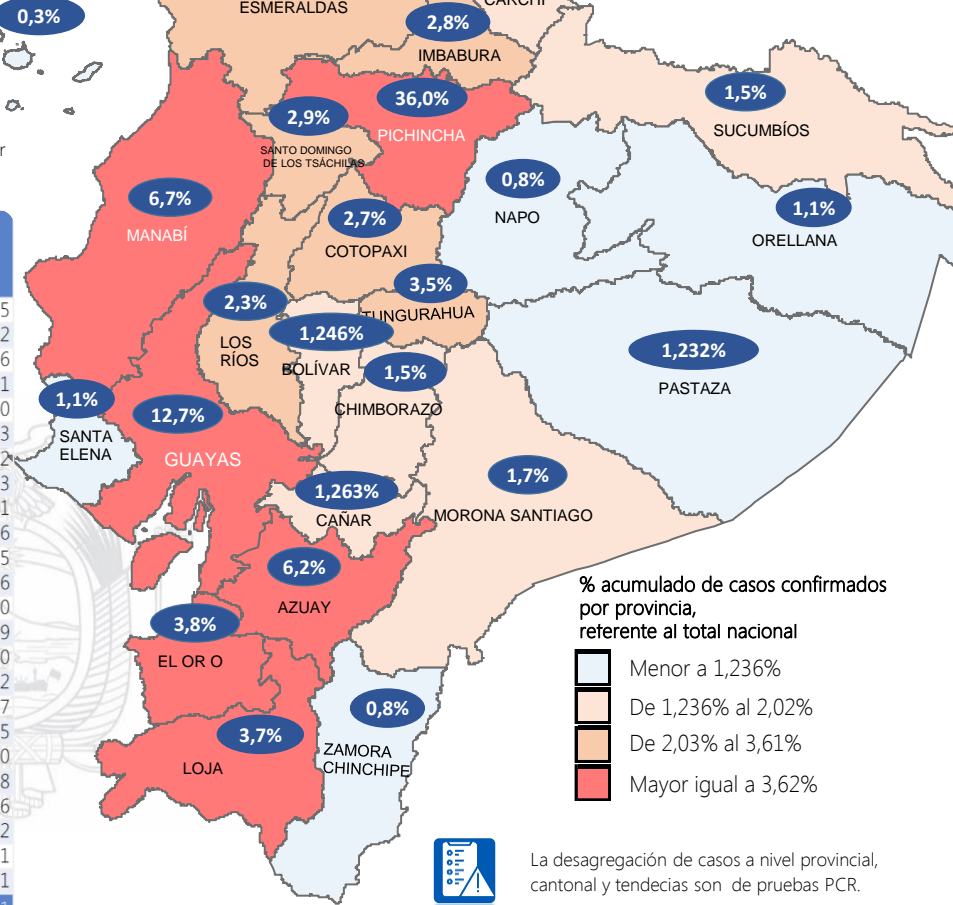
Llamadas 171, relacionadas a Covid 19	Teleconsulta	Atenciones en establecimientos de salud - MSP	Seguimiento telefónico	Seguimiento en domicilio
874.125	117.167	19.922	348.082	80.872

- Llamadas al 171 relacionadas a Covid-19: número de llamadas (acumuladas) atendidas por la plataforma 171 relacionadas a Covid-19.
- Teleconsulta: ciudadanos atendidos a través del APP SALUDEc y por un médico del 171.
- Atenciones en establecimientos de salud del MSP: citas agendadas a través del 171 en establecimientos del primer nivel de atención.
- Seguimiento telefónico: llamadas a pacientes con diagnóstico confirmado, seguidos vía telefónica en primer nivel, por un profesional del MSP.
- Seguimiento en domicilio: visitas domiciliarias a pacientes con diagnóstico confirmado, desde el primer nivel de atención, por un profesional del MSP.

Fuente: Ministerio de Salud Pública

GALÁPAGOS

0,3%

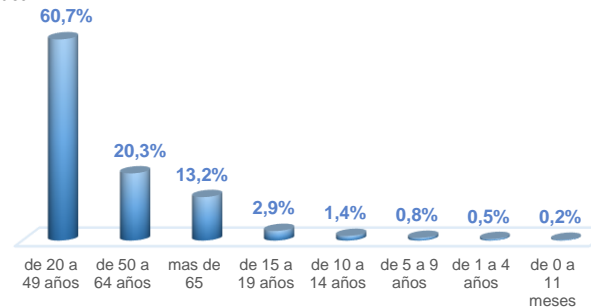


% acumulado de casos confirmados por provincia, referente al total nacional

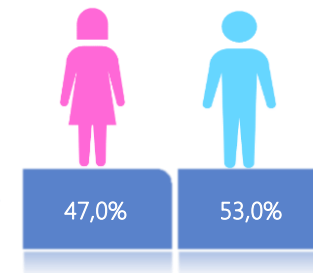
- Menor a 1,236%
- De 1,236% al 2,02%
- De 2,03% al 3,61%
- Mayor igual a 3,62%

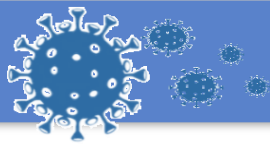
La desagregación de casos a nivel provincial, cantonal y tendencias son de pruebas PCR.

Casos confirmados por grupo etario



Casos confirmados por sexo

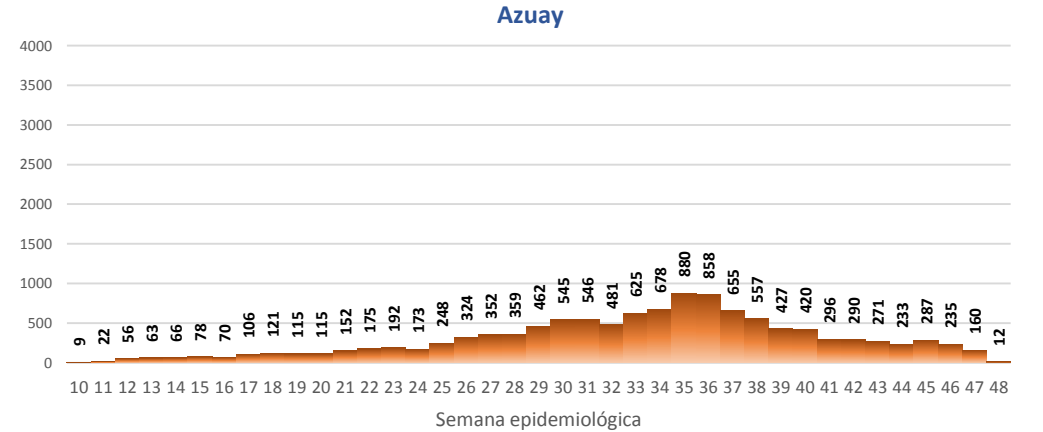
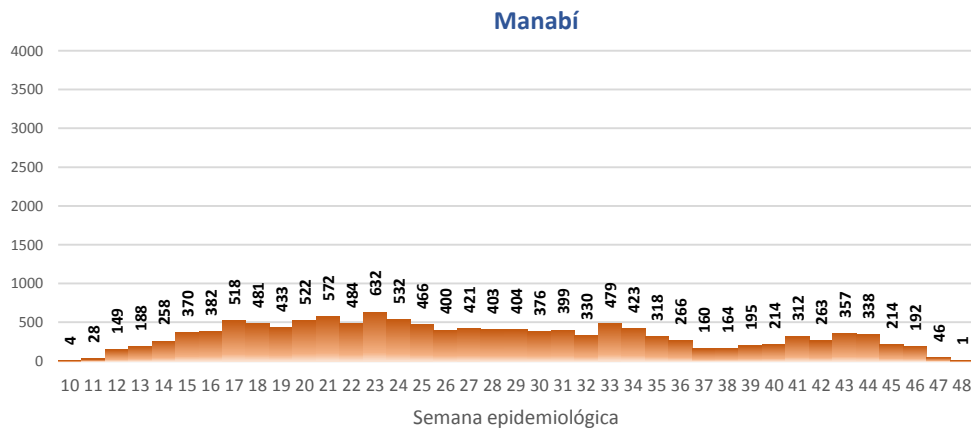
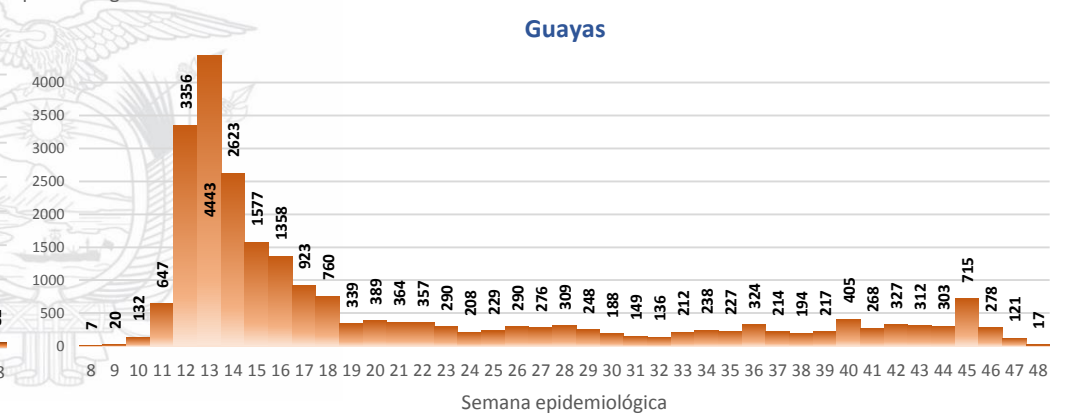
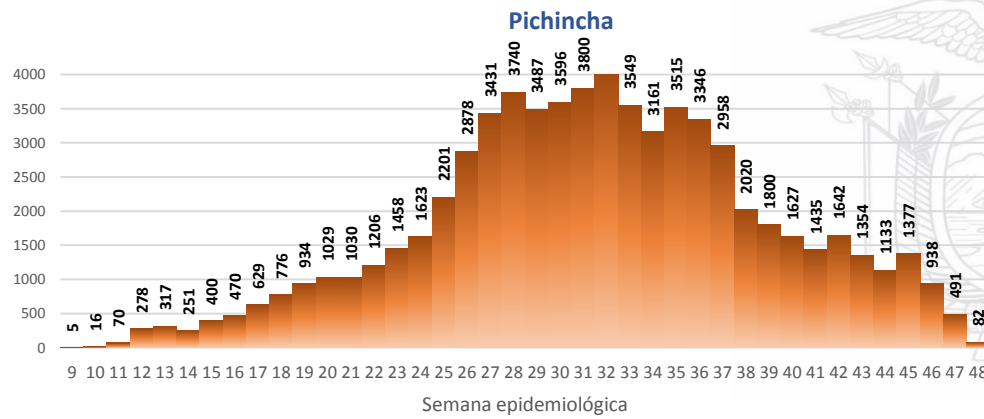
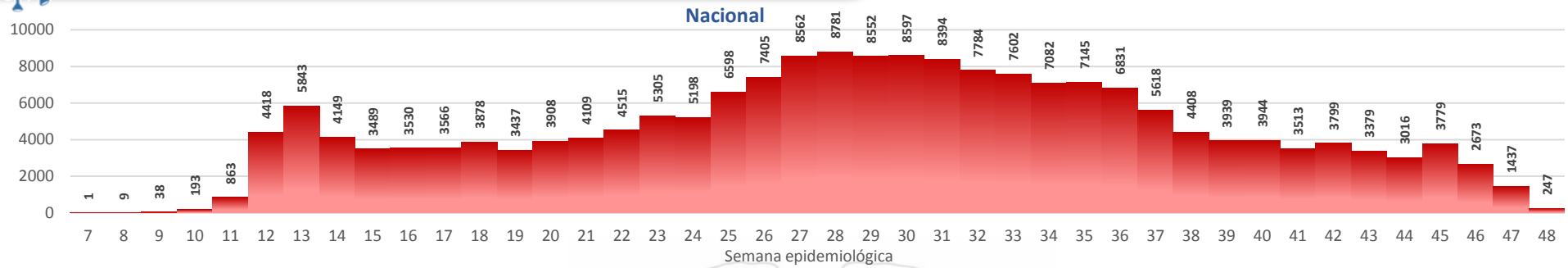




SITUACIÓN NACIONAL POR COVID-19 INFOGRAFÍA N°274

Inicio 29/02/2020- Corte 27/11/2020 08:00

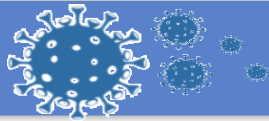
CURVA EPIDEMIOLÓGICA DE CASOS COVID-19 ACUMULADOS POR SEMANA EPIDEMIOLÓGICA



Curva epidémica casos confirmados Covid-19 nos permite conocer la evolución de los casos confirmados con COVID-19 a lo largo de la pandemia, agrupados por semana epidemiológica, tomando en cuenta la fecha de inicio de síntomas.

Semana epidemiológica: Es un periodo de tiempo adoptado a nivel internacional; inicia en domingo y termina en sábado y nos permite analizar la evolución de las enfermedades o eventos, sujetos a vigilancia epidemiológica.





Región Costa	
Provincia/Cantón	Confirmado
El Oro	7279
Arenillas	410
Huaquillas	428
Machala	3753
Pasaje	308
Santa Rosa	819
Atahualpa	80
Zaruma	331
Portovelo	489
El Guabo	168
Balsas	51
Las Lajas	13
Marcabellí	15
Chilla	6
Piñas	408
Esmeraldas	4780
Esmeraldas	2243
Quinindé	1311
Rioverde	238
Atacames	381
Muisne	178
San Lorenzo	105
Eloy Alfaro	324
Guayas	23990
Alfredo Baquerizo Moreno	35
Balao	80
Balzar	262
Colimes	54
Daule	977
Durán	1392
Empalme	441
Guayaquil	16606
Milagro	951
Naranjal	346
Pedro Carbo	239
Salitre	226
Samborombón	976
Santa Lucía	97
Playas	222
Simón Bolívar	25
San Jacinto De Yaguachi	261
Palestina	53
El Triunfo	266
Lomas De Sargentillo	64
Naranjito	177
Nobol	33
Gral. Antonio Elizalde	155
Isidro Ayora	34
Crmel. Marcelino Maridueña	18
Los Ríos	4418
Baba	77
Babahoyo	1539
Buena Fe	314
Mocache	55
Montalvo	97
Palenque	68
Puebloviejó	103
Quevedo	1023
Urdaneta	131
Ventanas	534
Vinces	244
Quinsaloma	150
Valencia	83

Manabí		12694
24 De Mayo		233
Bolívar		301
Jipijapa		572
Manta		1802
Montecristi		415
Portoviejo		3944
Rocafuerte		448
Santa Ana		374
Sucre		585
Paján		202
Jaramijó		94
Olmedo		119
Junín		237
El Carmen		546
Puerto López		231
Pichincha		151
Chone		1360
Flavio Alfaro		224
Pedernales		353
Tosagua		278
Jama		92
San Vicente		133
Santa Elena	1996	
Santa Elena		877
La Libertad		678
Salinas		441
Sto. Domingo Tsáchilas	5495	
La Concordia		815
Santo Domingo		4680
Total Región Costa	60652	

Región Sierra	
Provincia/Cantón	Confirmado
Azuay	11714
Camilo Ponce Enríquez	187
Cuenca	9277
Gualaceo	566
Santa Isabel	280
El Pan	87
Nabón	52
Paute	622
Sígsig	157
Sevilla De Oro	140
San Fernando	18
Guachapala	97
Girón	102
Pucara	19
Chordeleg	95
Oña	15
Bolívar	2362
Chillanes	80
Chimbo	153
Guaranda	1296
San Miguel	157
Echeandía	266
Caluma	259
Las Navas	151

Cañar		2393
Azogues		1187
Déleg		26
La Troncal		436
El Tambo		126
Biblián		144
Suscal		23
Cañar		451
Carchi	3263	
Bolívar		204
Tulcán		1866
Montúfar		447
Mira		292
San Pedro De Huaca		169
Espejo		285
Chimborazo	2807	
Colta		119
Riobamba		1922
Cumandá		90
Guano		182
Chambo		40
Guamote		77
Alausí		168
Chunchi		94
Pallatanga		36
Penipe		79
Cotopaxi	5042	
Pangua		128
Pujilí		522
Salcedo		1083
La Maná		195
Latacunga		2409
Sigchos		157
Saquisilí		548
Imbabura	5352	
Ibarra		2728
Otavalo		1012
Cotacachi		630
Antonio Ante		583
Pimampiro		188
San Miguel De Urcuquí		211
Loja	6929	
Calvas		144
Célica		117
Loja		5260
Macará		483
Catamayo		263
Gonzanama		50
Olmedo		15
Pindal		103
Saraguro		122
Chaguarpamba		33
Zapotillo		54
Paltas		154
Quilanga		7
Sozoranga		47
Espíndola		27
Puyango		50
Pichincha	68168	
Mejía		1381
Pedro Vicente Maldonado		154
Quito		62714
San Miguel De Los Bancos		185
Pedro Moncayo		195
Cayambe		802
Puerto Quito		168
Rumiñahui		2569

Tungurahua		6638
Ambato		4469
San Pedro De Pelileo		705
Santiago De Pillaro		154
Quero		59
Cevallos		31
Mocha		26
Tisaleo		42
Patate		194
Baños De Agua Santa		958
Total Región Sierra	114668	

Región Amazónica	
Provincia/Cantón	Confirmado
Morona Santiago	3264
Gualaquiza	441
Morona	1248
Sucúa	450
Palora	237
Taisha	200
Limón Indanza	162
Santiago	206
Tiwintza	53
Pablo Sexto	55
Logroño	110
Huamboya	70
San Juan Bosco	32
Napo	1512
El Chaco	222
Quijos	170
Tena	883
Archidona	217
Carlos Julio Arosemena Tola	20
Orellana	2064
Orellana	1317
La Joya De Los Sachas	333
Loreto	70
Aguarico	344
Pastaza	2335
Pastaza	1512
Mera	584
Santa Clara	124
Arajuno	115
Sucumbios	2888
Cuyabeno	147
Lago Agrio	1692
Shushufindi	593
Putumayo	117
Sucumbios	38
Cascales	122
Gonzalo Pizarro	179
Zamora Chinchipe	1608
Chinchipe	99
Nangaritza	49
Yantzaza	454
Zamora	555
Paquisha	72
El Pangui	150
Centinela Del Cóndor	124
Yacuambi	85
Palanda	20
Total Región Amazónica	13671

Región Insular	
Provincia/Cantón	Confirmado
GALAPAGOS	543
SAN CRISTOBAL	134
ISABELA	25
SANTA CRUZ	384
Total general	543