

SITUACIÓN NACIONAL POR COVID-19

INFOGRAFÍA N°367

Inicio 29/02/2020- Corte 28/02/2021 08:00



286.155

Casos confirmados con pruebas PCR



247.898

*Pacientes recuperados



Se han tomado **1.009.661** muestras para RT-PCR.

Este indicador, de actualización diaria, reporta el número acumulado de las muestras tomadas para la realización de la prueba RT-PCR en los laboratorios autorizados en Ecuador. Cabe indicar que puede existir más de una muestra por persona durante el proceso diagnóstico.

* **86,63%** pacientes recuperados respecto a confirmados PCR
Los **pacientes recuperados** son aquellos que han sido ingresado al sistema de vigilancia con al menos una prueba RT-PCR positivo, han pasado al menos 29 días desde la fecha de inicio de síntomas y están vivos. Este indicador se mostrará acumulado semanalmente cada domingo.



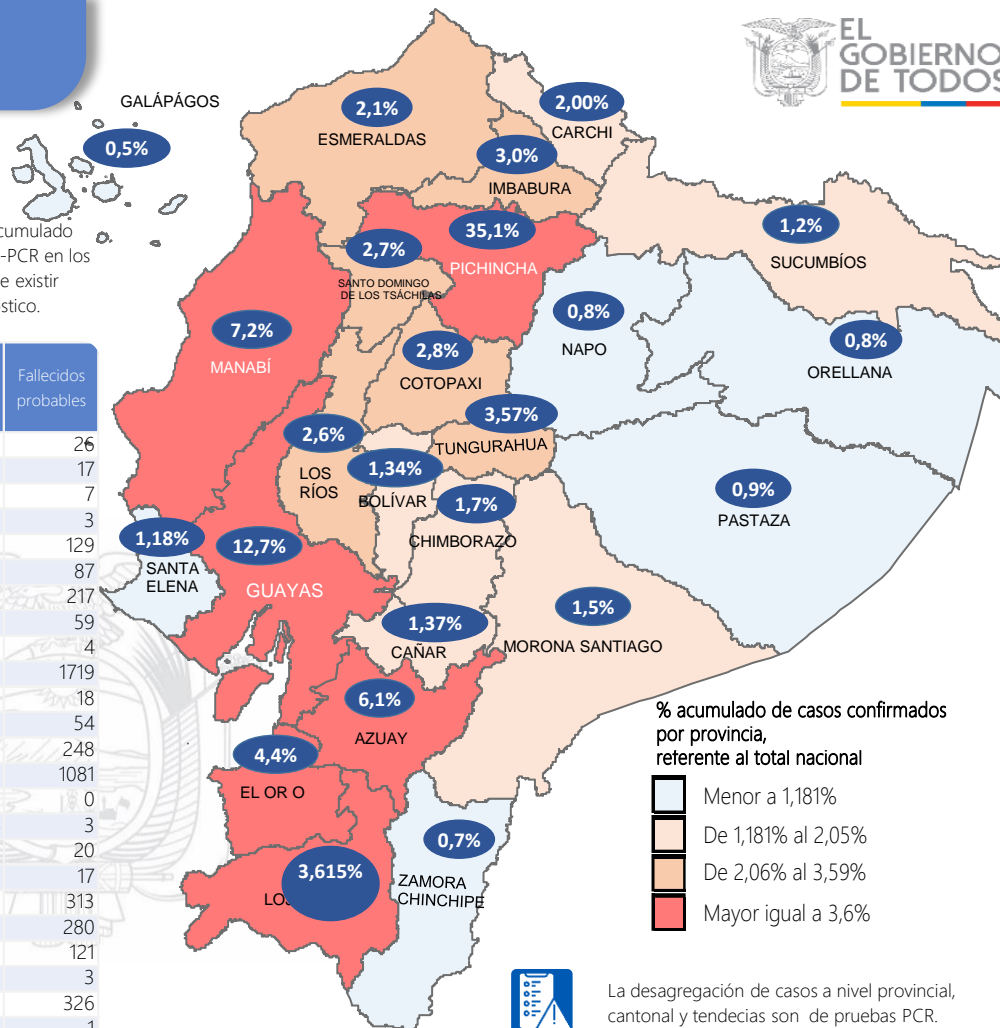
*Detalle de fallecidos

Confirmados	Probables	Total
11.058	4.753	15.811

***Fallecidos por Covid-19:** corresponde a los fallecidos confirmados con una prueba RT-PCR positiva, fallecidos probables que son las personas con síntomas, otras pruebas de laboratorio o imagen relacionados a Covid-19, sin una prueba RT-PCR.

Provincia	Confirmados por RT-PCR	Fallecidos confirmados por RT-PCR	Fallecidos probables
Azuay	17.367	305	26
Bolívar	3841	81	17
Cañar	3.911	112	7
Carchi	5714	187	3
Chimborazo	4.997	398	129
Cotopaxi	8127	388	87
El Oro	12.625	721	217
Esmeraldas	6077	267	59
Galápagos	1.309	8	4
Guayas	36351	2070	1719
Imbabura	8.618	258	18
Loja	10345	291	54
Los Ríos	7.577	380	248
Manabí	20529	1573	1081
Morona Santiago	4.384	41	0
Napo	2186	84	3
Orellana	2.323	59	20
Pastaza	2635	67	17
Pichincha	100.480	2.296	313
Santa Elena	3365	410	280
Sto. Domingo Tsáchilas	7.818	461	121
Sucumbíos	3427	109	3
Tungurahua	10.216	432	326
Zamora Chinchi	1933	60	1
Total	286.155	11.058	4.753

A fin de facilitar la lectura del indicador "casos fallecidos" y proporcionar la información desagregada por provincias se desglosa el número de fallecidos con Covid-19 confirmados por una prueba RT-PCR y los fallecidos probables con Covid-19.



La desagregación de casos a nivel provincial, cantonal y tendencias son de pruebas PCR.



670.110

Total casos descartados



31.893

Casos con alta hospitalaria



855

Hospitalizados estables



532

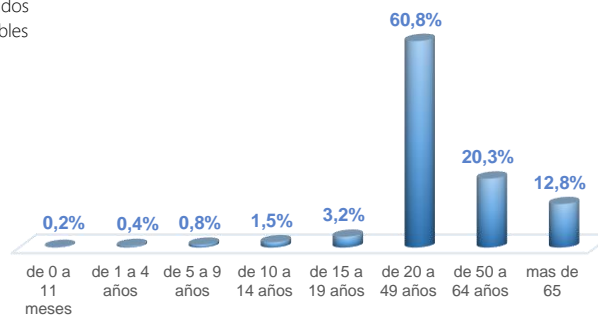
Hospitalizados pronóstico reservado



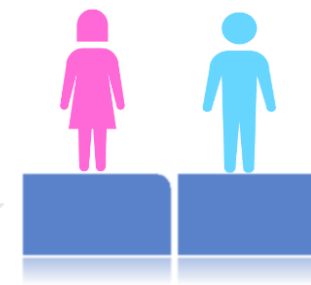
Llamadas 171, relacionadas a Covid 19	Teleconsulta	Atenciones en establecimientos de salud - MSP	Seguimiento telefónico	Seguimiento en domicilio
941.484	130.068	23.676	410.814	104.072


- Llamadas al 171 relacionadas a Covid-19: número de llamadas (acumuladas) atendidas por la plataforma 171 relacionadas a Covid-19.
- Teleconsulta: ciudadanos atendidos a través del APP SALUDEC y por un médico del 171.
- Atenciones en establecimientos de salud del MSP: citas agendadas a través del 171 en establecimientos del primer nivel de atención.
- Seguimiento telefónico: llamadas a pacientes con diagnóstico confirmado, seguidos vía telefónica en primer nivel, por un profesional del MSP.
- Seguimiento en domicilio: visitas domiciliarias a pacientes con diagnóstico confirmado, desde el primer nivel de atención, por un profesional del MSP.

Casos confirmados por grupo etario

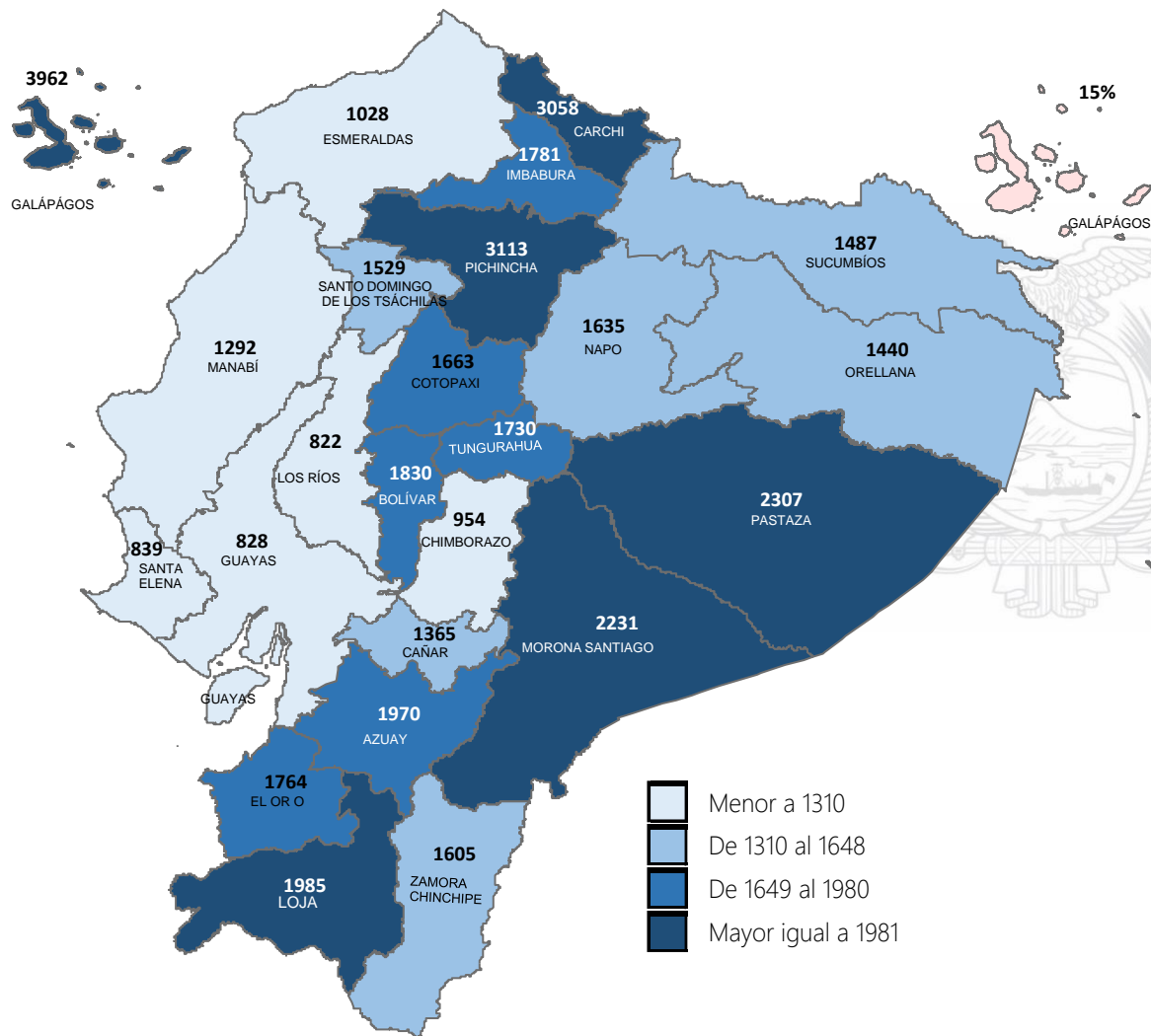


Casos confirmados por sexo



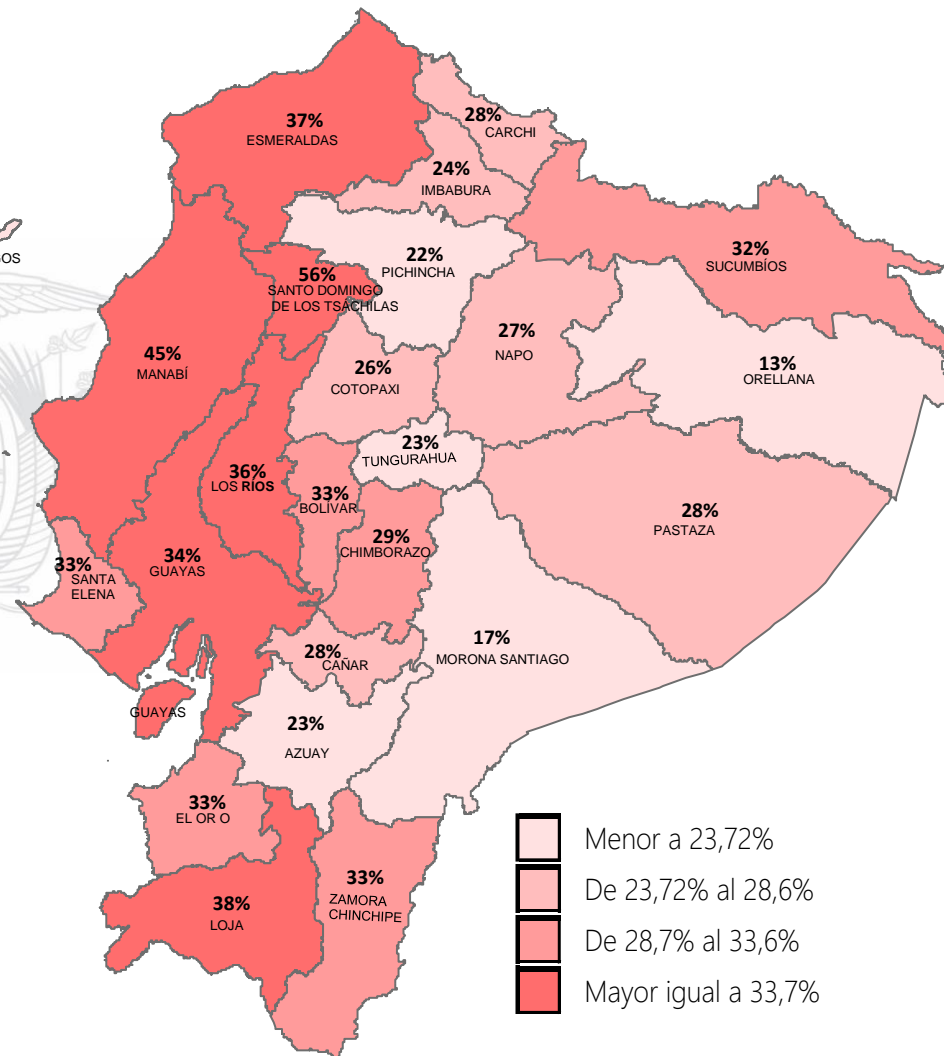


Tasa de incidencia acumulada de casos COVID-19 por cada 100.000 habitantes



- Menor a 1310
- De 1310 al 1648
- De 1649 al 1980
- Mayor igual a 1981

Porcentaje de positividad de pruebas RT-PCR en las últimas cuatro semanas epidemiológicas



- Menor a 23,72%
- De 23,72% al 28,6%
- De 28,7% al 33,6%
- Mayor igual a 33,7%



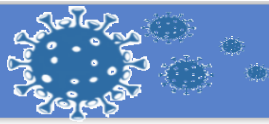
La tasa de incidencia acumulada de casos COVID-19 se define como el número de casos confirmados que se presentan por cada 100.000 habitantes, en cada provincia. Se considera la población INEC proyectada al



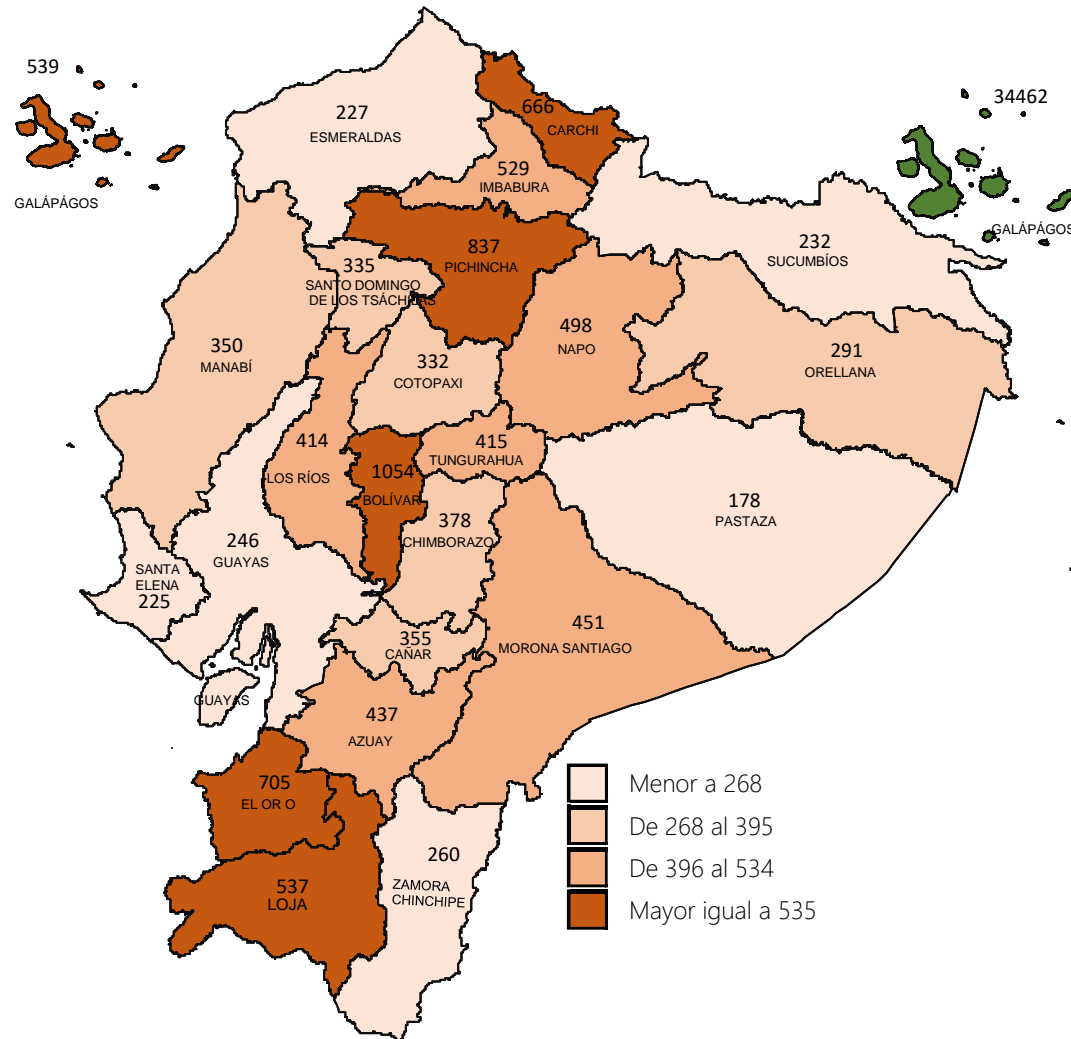
Tasa de positividad: Es el número de resultados positivos de las pruebas RT-PCR del total de muestras con resultado, expresado en porcentaje.

Esta información se actualizará los días domingo, al cierre de la semana epidemiológica.





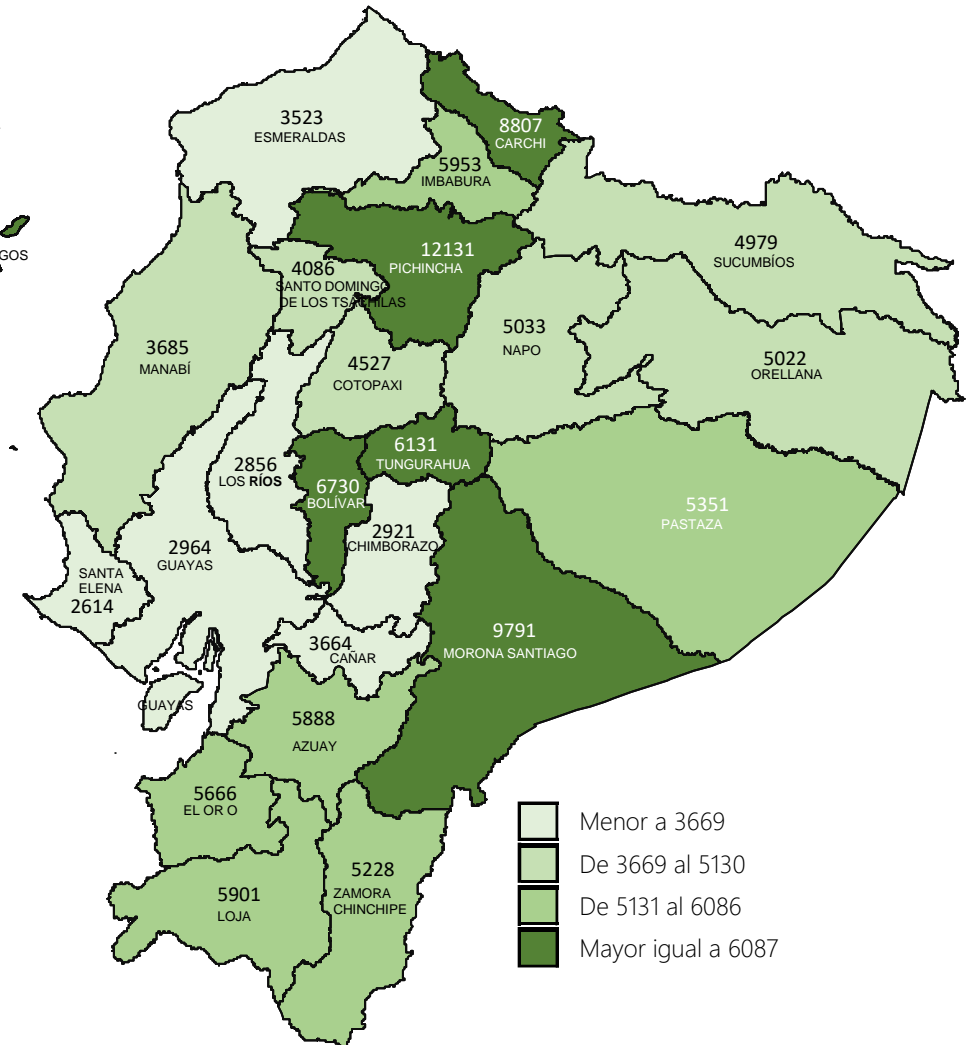
Tasa de cobertura de pruebas RT-PCR 4 últimas semanas epidemiológicas



Tasa de cobertura de pruebas RT-PCR 4 últimas semanas epidemiológicas:

Es el número pruebas RT-PCR realizadas en las últimas 4 semanas epidemiológicas, dividido para el total de la población de la Provincia y multiplicado por 100.000 habitantes.

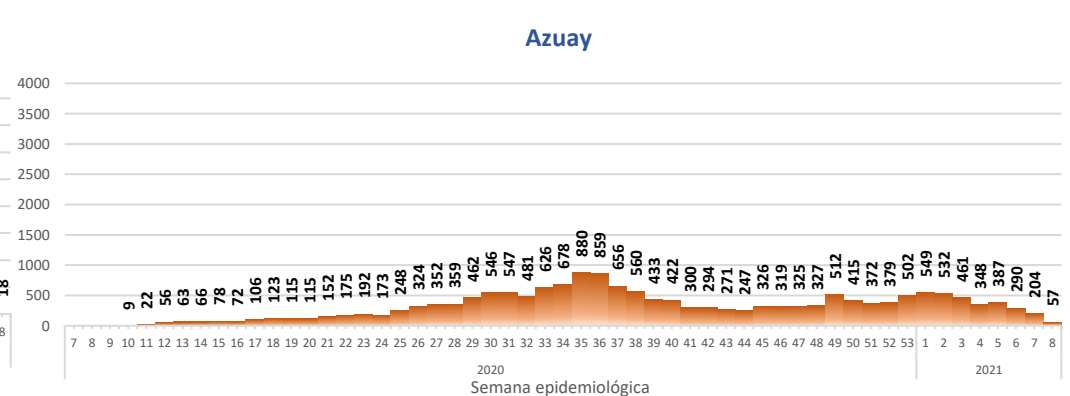
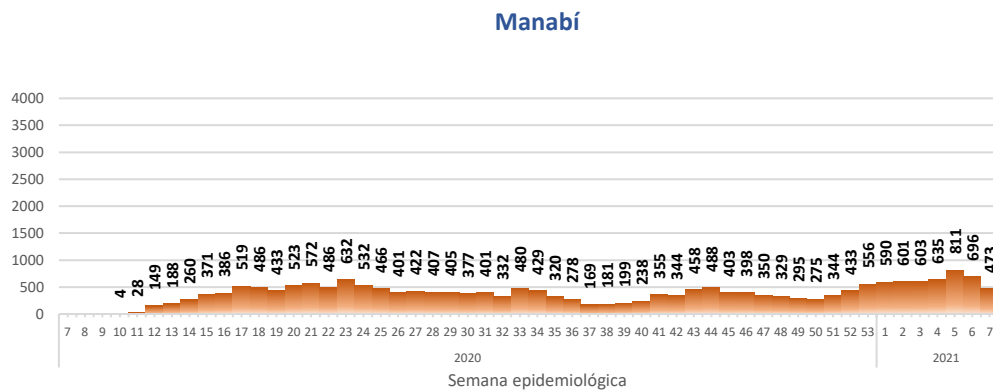
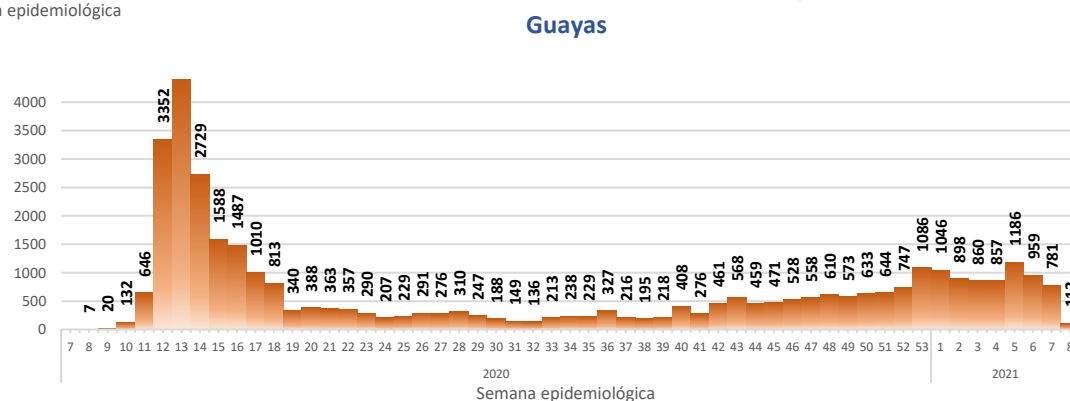
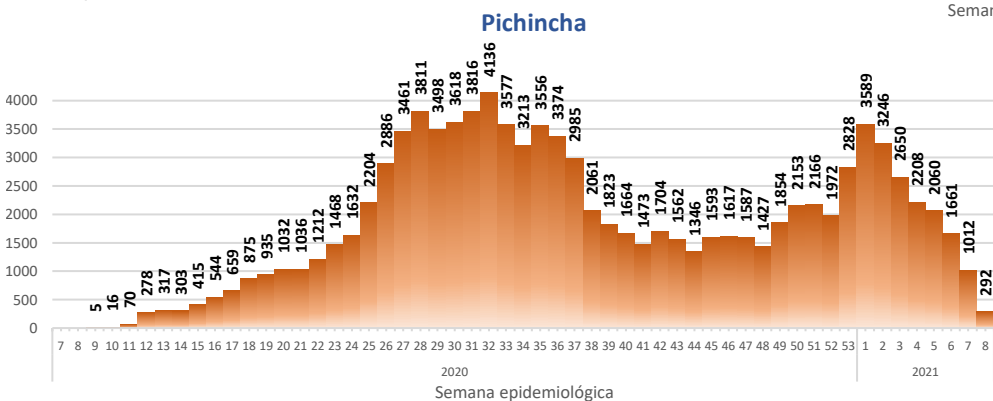
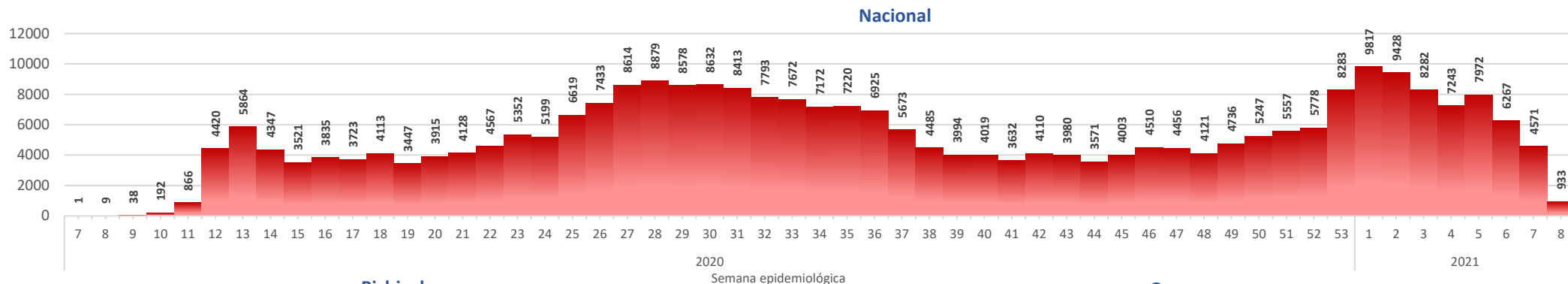
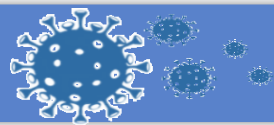
Tasa de cobertura de pruebas RT-PCR acumulada



Tasa de cobertura de pruebas RT-PCR acumulada:

Es el número pruebas RT-PCR realizadas acumulado desde el inicio de la Pandemia en el Ecuador hasta la última semana epidemiológica, dividido para el total de la población de la Provincia y multiplicado por 100.000 habitantes.

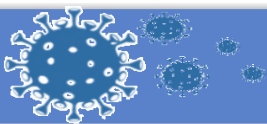




Curva epidemiológica de casos confirmados Covid-19, nos permite conocer la evolución de los casos confirmados con COVID-19 a lo largo de la pandemia, agrupados por semana epidemiológica, tomando en cuenta la fecha de inicio de síntomas.

Semana epidemiológica: Es un periodo de tiempo adoptado a nivel internacional; inicia en domingo y termina en sábado y nos permite analizar la evolución de las enfermedades o eventos, sujetos a vigilancia epidemiológica.





SITUACIÓN NACIONAL POR COVID-19
INFOGRAFÍA N°367

Inicio 29/02/2020- Corte 28/02/2021 08:00

CASOS CONFIRMADOS POR CANTÓN



Región Costa	
Provincia/Cantón	
El Oro	12625
Arenillas	552
Atahualpa	204
Balsas	105
Chilla	13
El Guabo	304
Huaquillas	631
Las Lajas	35
Machala	6706
Marcabellí	47
Pasaje	855
Piñas	694
Portovelo	563
Santa Rosa	1294
Zaruma	622
Esmeraldas	6077
Atacames	482
Eloy Alfaro	346
Esmeraldas	3106
Muisne	193
Quinindé	1566
Rioverde	255
San Lorenzo	129
Guayas	36351
Alfredo Baquerizo Moreno	73
Balao	143
Balzar	376
Colimes	136
Crmel, Marcelino Maridueña	46
Daule	1276
Duran	2136
El Triunfo	419
Empalme	678
Gral. Antonio Elizalde	269
Guayaquil	24523
Isidro Ayora	55
Lomas De Sargentillo	88
Milagro	2047
Naranjal	783
Naranjito	270
Nobol	43
Palestina	77
Pedro Carbo	437
Playas	369
Salitre	330
Samborondón	1229
San Jacinto De Yaguachi	390
Santa Lucía	113
Simón Bolívar	45
Los Ríos	7577
Baba	180
Babahoyo	2620
Buena Fe	493
Mocache	99
Montalvo	280
Palenque	140
Puebloviejo	166
Quevedo	1606
Quinsaloma	227
Urdaneta	227
Valencia	348
Ventanas	762
Vinces	429

Manabí	20529
24 De Mayo	470
Bolívar	423
Chone	1978
El Carmen	709
Flavio Alfaro	275
Jama	142
Jaramijó	130
Jipijapa	1030
Junín	310
Manta	2852
Montecristi	563
Olmedo	214
Paján	299
Pedernales	450
Pichincha	270
Portoviejo	7066
Puerto López	360
Rocafuerte	957
San Vicente	175
Santa Ana	594
Sucre	862
Tosagua	400
Santa Elena	3365
La Libertad	1148
Salinas	788
Santa Elena	1429
Santo Domingo De Los Tsáchilas	7818
La Concordia	1043
Santo Domingo	6775
Total General	94342

Región Sierra	
Provincia/Cantón	Confir Total
Azuay	17367
Camilo Ponce Enríquez	308
Chordeleg	141
Cuenca	13744
El Pan	97
Girón	192
Guachapala	149
Gualaceo	752
Nabón	98
Oña	26
Paute	819
Pucara	61
San Fernando	59
Santa Isabel	492
Sevilla De Oro	211
Sigsig	218
Bolívar	3841
Caluma	446
Chillanes	216
Chimbo	252
Echeandía	433
Guaranda	1888
Las Naves	219
San Miguel	387

Cañar	3911
Azogues	2084
Biblián	243
Cañar	744
Déleg	53
El Tambo	188
La Troncal	563
Suscal	36
Carchi	5714
Bolívar	365
Espejo	490
Mira	502
Montufar	912
San Pedro De Huaca	335
Tulcán	3110
Chimborazo	4997
Alausi	386
Chambo	80
Chunchi	166
Colta	198
Cumandá	180
Guamote	117
Guano	276
Pallatanga	77
Penipe	102
Riobamba	3415
Cotopaxi	8127
La Mana	407
Latacunga	3669
Pangua	229
Pujilí	895
Salcedo	1947
Saquisilí	640
Sigchos	340
Imbabura	8618
Antonio Ante	989
Cotacachi	971
Ibarra	4328
Otavalo	1788
Pimampiro	238
San Miguel De Urququí	304
Loja	10345
Calvas	248
Catamayo	364
Célica	131
Chaguarpamba	49
Espindola	87
Gonzanama	73
Loja	7667
Macara	575
Olmedo	20
Paltas	380
Pindal	117
Puyango	122
Quilanga	31
Saraguro	295
Sozoranga	59
Zapotillo	127
Pichincha	100480
Cayambe	1105
Mejía	1985
Pedro Moncayo	277
Pedro Vicente Maldonado	230
Puerto Quito	205
Quito	92853
Rumiñahui	3501
San Miguel De Los Bancos	324

Tungurahua	10216
Ambato	7080
Baños De Agua Santa	1132
Cevallos	71
Mocha	50
Patate	262
Quero	136
San Pedro De Pelileo	1114
Santiago De Pillaro	293
Tisaleo	78
Total General	173616

Región Amazónica	
Provincia/Cantón	
Morona Santiago	4384
Gualaquiza	632
Huamboya	77
Limón Indanza	247
Logroño	142
Morona	1749
Pablo Sexto	62
Palora	341
San Juan Bosco	59
Santiago	261
Sucúa	549
Taisha	210
Tiwintza	55
Napo	2186
Archidona	290
Carlos Julio Arosemena Tola	25
El Chaco	337
Quijos	236
Tena	1298
Orellana	2323
Aguarico	349
La Joya De Los Sachas	412
Loreto	80
Orellana	1482
Pastaza	2635
Arajuno	124
Mera	640
Pastaza	1743
Santa Clara	128
Sucumbíos	3427
Cascales	130
Cuyabeno	166
Gonzalo Pizarro	218
Lago Agrio	1911
Putumayo	142
Shushufindi	771
Sucumbíos	89
Zamora Chinchipe	1933
Centinela Del Cóndor	131
Chinchipe	130
El Pangui	197
Nangaritza	54
Palanda	44
Paquisha	79
Yacuambi	86
Yantzaza	526
Zamora	686
Total General	16888

Región Insular	
Provincia/Cantón	Confirmado
Galápagos	1309
San Cristóbal	328
Isabela	232
Santa Cruz	749
Total general	1309

