

SITUACIÓN NACIONAL POR COVID-19

INFOGRAFÍA N°275

Inicio 29/02/2020- Corte 28/11/2020 08:00



190.909

Casos confirmados con pruebas PCR



164.009

*Pacientes recuperados



Se han tomado **645.593** muestras para RT-PCR.

Este indicador, de actualización diaria, reporta el número acumulado de las muestras tomadas para la realización de la prueba RT-PCR en los laboratorios autorizados en Ecuador. Cabe indicar que puede existir más de una muestra por persona durante el proceso diagnóstico.

* **88,35%** pacientes recuperados respecto a confirmados PCR
Los pacientes recuperados son aquellos que han sido ingresado al sistema de vigilancia con al menos una prueba RT-PCR positivo, han pasado al menos 29 días desde la fecha de inicio de síntomas y están vivos. Este indicador se mostrará acumulado semanalmente cada domingo.



*Detalle de fallecidos

Confirmados	Probables	Total
8.938	4.433	13.371

***Fallecidos por Covid-19:** corresponde a los fallecidos confirmados con una prueba RT-PCR positiva, fallecidos probables que son las personas con síntomas, otras pruebas de laboratorio o imagen relacionados a Covid-19, sin una prueba RT-PCR.

Provincia	Confirmados por RT-PCR	Fallecidos confirmados por RT-PCR	Fallecidos probables
Azuay	11.782	209	15
Bolívar	2.367	69	12
Cañar	2.411	88	6
Carchi	3.274	110	1
Chimborazo	2.837	335	120
Cotopaxi	5.071	296	63
El Oro	7.311	548	192
Esmeraldas	4.820	222	53
Galápagos	560	1	1
Guayas	24.162	1.784	1.656
Imbabura	5.376	185	15
Loja	6.953	241	46
Los Ríos	4.438	353	240
Manabí	12.769	1.184	1.049
Morona Santiago	3.277	29	0
Napo	1.532	75	2
Orellana	2.064	53	17
Pastaza	2.335	60	15
Pichincha	68.821	1.904	252
Santa Elena	2.083	382	278
Sto. Domingo Tsáchilas	5.507	366	116
Sucumbíos	2.891	97	2
Tungurahua	6.659	293	281
Zamora Chinchipe	1.609	54	1
Total general	190.909	8.938	4.433

A fin de facilitar la lectura del indicador "casos fallecidos" y proporcionar la información desagregada por provincias se desglosa el número de fallecidos con Covid-19 confirmados por una prueba RT-PCR y los fallecidos probables con Covid-19.



409.804

Total casos descartados



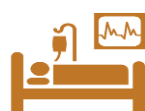
23.288

Casos con alta hospitalaria



512

Hospitalizados estables



356

Hospitalizados pronóstico reservado



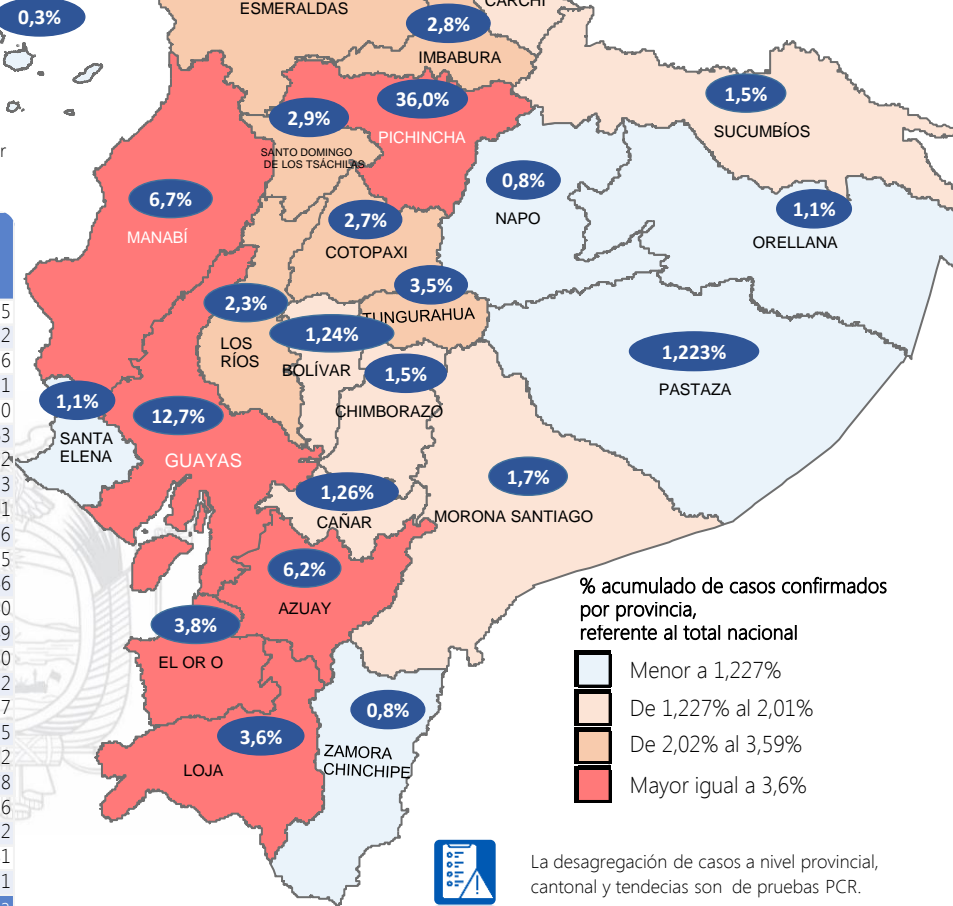
Llamadas 171, relacionadas a Covid 19	Teleconsulta	Atenciones en establecimientos de salud - MSP	Seguimiento telefónico	Seguimiento en domicilio
874.745	117.276	19.942	348.130	81.032

- Llamadas al 171 relacionadas a Covid-19: número de llamadas (acumuladas) atendidas por la plataforma 171 relacionadas a Covid-19.
- Teleconsulta: ciudadanos atendidos a través del APP SALUDEC y por un médico del 171.
- Atenciones en establecimientos de salud del MSP: citas agendadas a través del 171 en establecimientos del primer nivel de atención.
- Seguimiento telefónico: llamadas a pacientes con diagnóstico confirmado, seguidos vía telefónica en primer nivel, por un profesional del MSP.
- Seguimiento en domicilio: visitas domiciliarias a pacientes con diagnóstico confirmado, desde el primer nivel de atención, por un profesional del MSP.

Fuente: Ministerio de Salud Pública

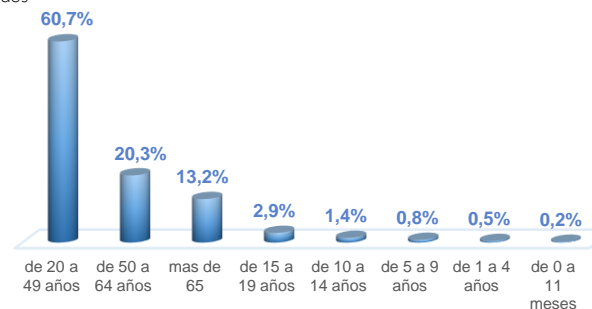
GALÁPAGOS

0,3%

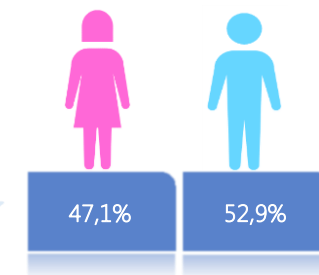



La desagregación de casos a nivel provincial, cantonal y tendencias son de pruebas PCR.

Casos confirmados por grupo etario



Casos confirmados por sexo

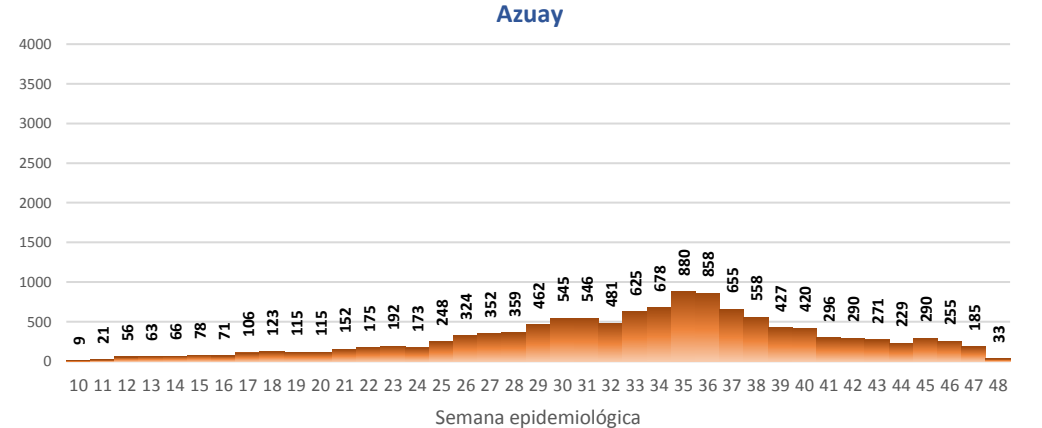
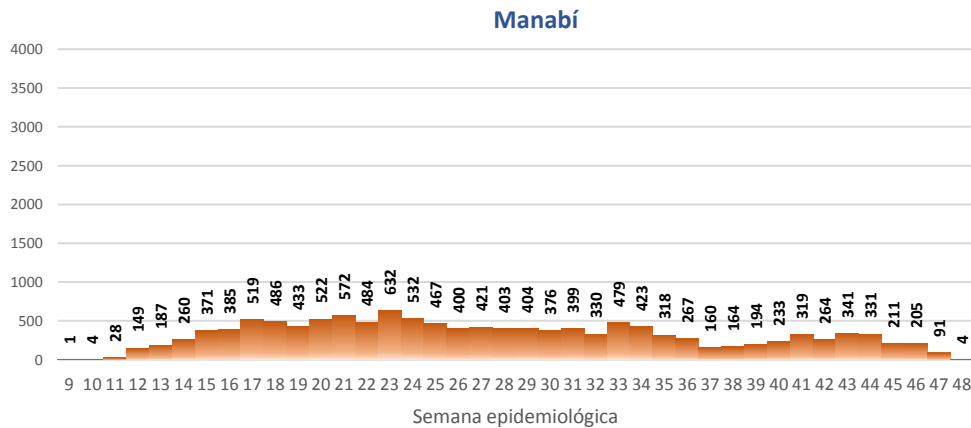
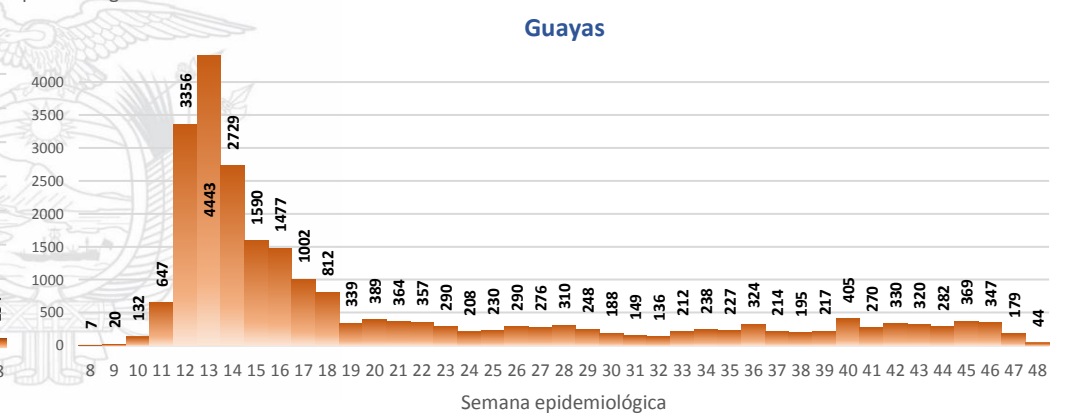
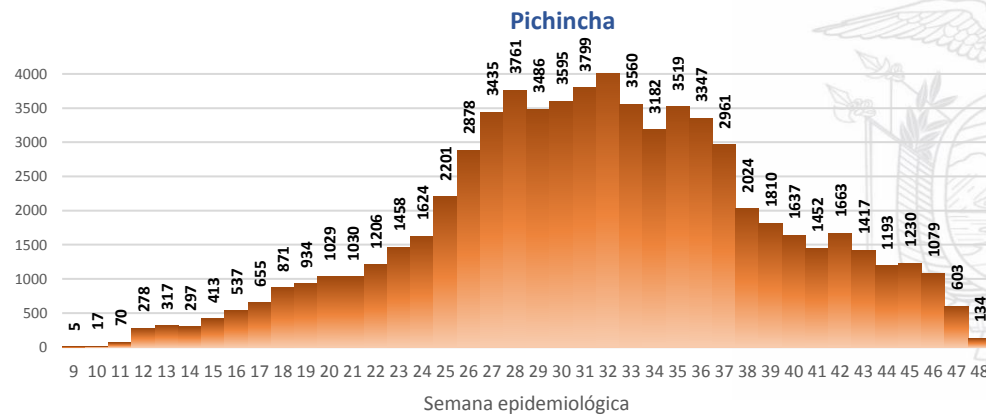
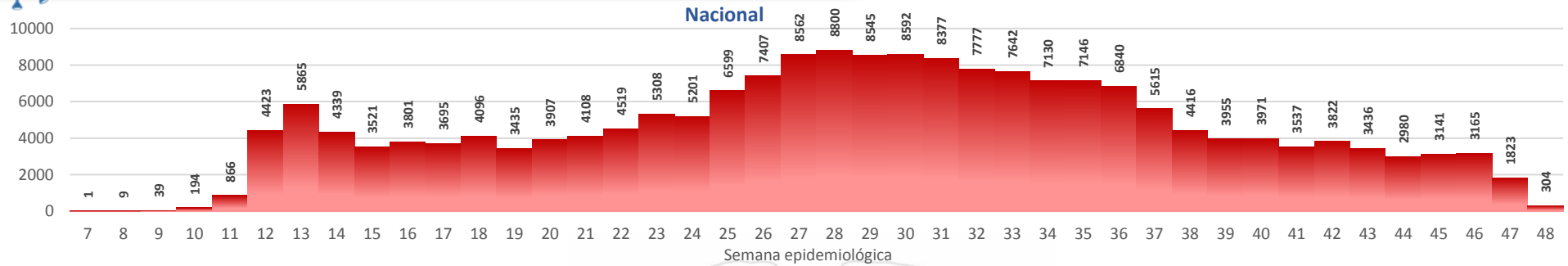




SITUACIÓN NACIONAL POR COVID-19 INFOGRAFÍA N°275

Inicio 29/02/2020- Corte 28/11/2020 08:00

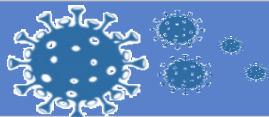
CURVA EPIDEMIOLÓGICA DE CASOS COVID-19 ACUMULADOS POR SEMANA EPIDEMIOLÓGICA



Curva epidémica casos confirmados Covid-19 nos permite conocer la evolución de los casos confirmados con COVID-19 a lo largo de la pandemia, agrupados por semana epidemiológica, tomando en cuenta la fecha de inicio de síntomas.

Semana epidemiológica: Es un periodo de tiempo adoptado a nivel internacional; inicia en domingo y termina en sábado y nos permite analizar la evolución de las enfermedades o eventos, sujetos a vigilancia epidemiológica.





SITUACIÓN NACIONAL POR COVID-19
INFOGRAFÍA N°275
Inicio 29/02/2020- Corte 28/11/2020 08:00

CASOS CONFIRMADOS POR CANTÓN



Región Costa	
Provincia/Cantón	Confirmado
El Oro	7311
Arenillas	412
Huaquillas	428
Machala	3769
Pasaje	317
Santa Rosa	820
Atahualpa	80
Zaruma	332
Portovelo	489
El Guabo	169
Balsas	51
Las Lajas	13
Marcabellí	15
Chilla	7
Piñas	409
Esmeraldas	4820
Esmeraldas	2275
Quinindé	1319
Rioverde	238
Atacames	381
Muisne	178
San Lorenzo	105
Eloy Alfaro	324
Guayas	24162
Alfredo Baquerizo Moreno	39
Balao	80
Balzar	262
Colimes	54
Daule	983
Durán	1400
Empalme	441
Guayaquil	16734
Milagro	968
Naranjal	346
Pedro Carbo	240
Saítire	227
Samborombón	977
Santa Lucía	97
Playas	225
Simón Bolívar	25
San Jacinto De Yaguachi	261
Palestina	53
El Triunfo	268
Lomas De Sargentillo	65
Naranjito	177
Nobol	33
Gral. Antonio Elizalde	155
Isidro Ayora	34
Crncl. Marcelino Maridueña	18
Los Ríos	4438
Baba	79
Babahoyo	1554
Buena Fe	314
Mocache	55
Montalvo	98
Palenque	68
Puebloviejo	103
Quevedo	1024
Urdaneta	131
Ventanas	535
Vinces	244
Quinsaloma	150
Valencia	83

Manabí		12769
24 De Mayo		235
Bolívar		301
Jipijapa		573
Manta		1811
Montecristi		416
Portoviejo		3976
Rocafructe		450
Santa Ana		375
Sucre		588
Paján		203
Jaramijó		94
Olmedo		125
Junín		237
Chilla		546
El Carmen		233
Puerto López		152
Pichincha		1371
Chone		225
Flavio Alfaro		353
Pedernales		279
Tosagua		93
Jama		133
San Vicente		2083
Santa Elena	2083	
Santa Elena		922
La Libertad		702
Salinas		459
Sto. Domingo Tsáchilas	5507	
La Concordia		816
Santo Domingo		4691
Total Región Costa	61090	

Región Sierra	
Provincia/Cantón	Confirmado
Azuay	11782
Camilo Ponce Enríquez	187
Cuenca	9331
Gualaceo	569
Santa Isabel	284
El Pan	87
Nabón	52
Paute	627
Sígsig	158
Sevilla De Oro	140
San Fernando	18
Guachapala	98
Girón	102
Pucara	19
Chordeleg	95
Oña	15
Bolívar	2367
Chillanes	80
Chimbo	153
Guaranda	1298
San Miguel	157
Echeandía	268
Caluma	260
Las Navas	151

Cañar		2411
Azogues		1191
Déleg		26
La Troncal		445
El Tambo		128
Biblián		146
Suscal		23
Cañar		452
Carchi	3274	
Bolívar		205
Tulcán		1871
Montúfar		449
Mira		293
San Pedro De Huaca		170
Espejo		286
Chimborazo	2837	
Colta		121
Riobamba		1935
Cumandá		90
Guano		184
Chambo		40
Guamote		77
Alausí		181
Chunchi		94
Pallatanga		36
Penipe		79
Cotopaxi	5071	
Pangua		128
Pujilí		523
Salcedo		1095
La Maná		196
Latacunga		2424
Sigchos		157
Saquisilí		548
Imbabura	5376	
Ibarra		2740
Otavalo		1019
Cotacachi		631
Antonio Ante		586
Pimampiro		188
San Miguel De Urcuquí		212
Loja	6953	
Calvas		144
Célica		118
Loja		5277
Macará		483
Catamayo		263
Gonzanama		50
Olmedo		15
Pindal		103
Saraguro		124
Chaguarpamba		33
Zapotillo		55
Paltas		155
Quilanga		7
Sozoranga		48
Espíndola		27
Puyango		51
Pichincha	68821	
Mejía		1383
Pedro Vicente Maldonado		154
Quito		63353
San Miguel De Los Bancos		185
Pedro Moncayo		196
Cayambe		803
Puerto Quito		168
Rumiñahui		2579

Tungurahua		6659
Ambato		4479
San Pedro De Pelileo		715
Santiago De Pillaro		154
Quero		59
Cevallos		31
Mocha		26
Tisaleo		42
Patate		195
Baños De Agua Santa		958
Total Región Sierra	115551	

Región Amazónica	
Provincia/Cantón	Confirmado
Morona Santiago	3277
Gualaquiza	442
Morona	1255
Sucúa	450
Palora	237
Taisha	200
Limón Indanza	167
Santiago	206
Tiwintza	53
Pablo Sexto	55
Logroño	110
Huamboya	70
San Juan Bosco	32
Napo	1532
El Chaco	224
Quijos	170
Tena	901
Archidona	217
Carlos Julio Arosemena Tola	20
Orellana	2064
Orellana	1317
La Joya De Los Sachas	333
Loreto	70
Aguarico	344
Pastaza	2335
Pastaza	1512
Mera	584
Santa Clara	124
Arajuno	115
Sucumbios	2891
Cuyabeno	147
Lago Agrio	1694
Shushufindi	593
Putumayo	117
Sucumbios	38
Cascales	123
Gonzalo Pizarro	179
Zamora Chinchipe	1609
Chinchipe	99
Nangaritza	49
Yantzaza	455
Zamora	555
Paquisha	72
El Pangui	150
Centinela Del Cóndor	124
Yacuambi	85
Palanda	20
Total Región Amazónica	13708

Región Insular	
Provincia/Cantón	Confirmado
GALAPAGOS	560
SAN CRISTOBAL	134
ISABELA	35
SANTA CRUZ	391
Total general	560