

# SITUACIÓN NACIONAL POR COVID-19

## INFOGRAFÍA N°305

Inicio 29/02/2020- Corte 28/12/2020 08:00



**209.758**

Casos confirmados con pruebas PCR



**184.507**

\*Pacientes recuperados



Se han tomado **737.315** muestras para RT-PCR.

Este indicador, de actualización diaria, reporta el número acumulado de las muestras tomadas para la realización de la prueba RT-PCR en los laboratorios autorizados en Ecuador. Cabe indicar que puede existir más de una muestra por persona durante el proceso diagnóstico.

\* **88,13%** pacientes recuperados respecto a confirmados PCR  
**Los pacientes recuperados** son aquellos que han sido ingresado al sistema de vigilancia con al menos una prueba RT-PCR positivo, han pasado al menos 29 días desde la fecha de inicio de síntomas y están vivos. Este indicador se mostrará acumulado semanalmente cada domingo.



\*Detalle de fallecidos

Confirmados	Probables	Total
<b>9.441</b>	<b>4.553</b>	<b>13.994</b>

\***Fallecidos por Covid-19:** corresponde a los fallecidos confirmados con una prueba RT-PCR positiva, fallecidos probables que son las personas con síntomas, otras pruebas de laboratorio o imagen relacionados a Covid-19, sin una prueba RT-PCR.

Provincia	Confirmados por RT-PCR	Fallecidos confirmados por RT-PCR	Fallecidos probables
Azuay	13.401	222	20
Bolívar	2.522	71	14
Cañar	2.769	102	6
Carchi	3.583	118	2
Chimborazo	3.198	344	124
Cotopaxi	5.568	310	65
El Oro	8.199	565	201
Esmeraldas	5.021	239	54
Galápagos	904	4	2
Guayas	26.958	1.857	1.686
Imbabura	5.959	214	16
Loja	7.490	245	47
Los Ríos	4.856	361	242
Manabí	14.782	1.288	1.060
Morona Santiago	3.633	36	0
Napo	1.665	76	2
Orellana	2.110	53	18
Pastaza	2.404	63	17
Pichincha	74.362	2.023	277
Santa Elena	2.583	383	280
Sto. Domingo Tsác	5.821	374	116
Sucumbios	2.987	98	3
Tungurahua	7.328	340	300
Zamora Chinchipe	1.655	55	1
<b>Total general</b>	<b>209.758</b>	<b>9.441</b>	<b>4.553</b>



**480.655**

Total casos descartados



**25.427**

Casos con alta hospitalaria



**468**

Hospitalizados estables



**359**

Hospitalizados pronóstico reservado



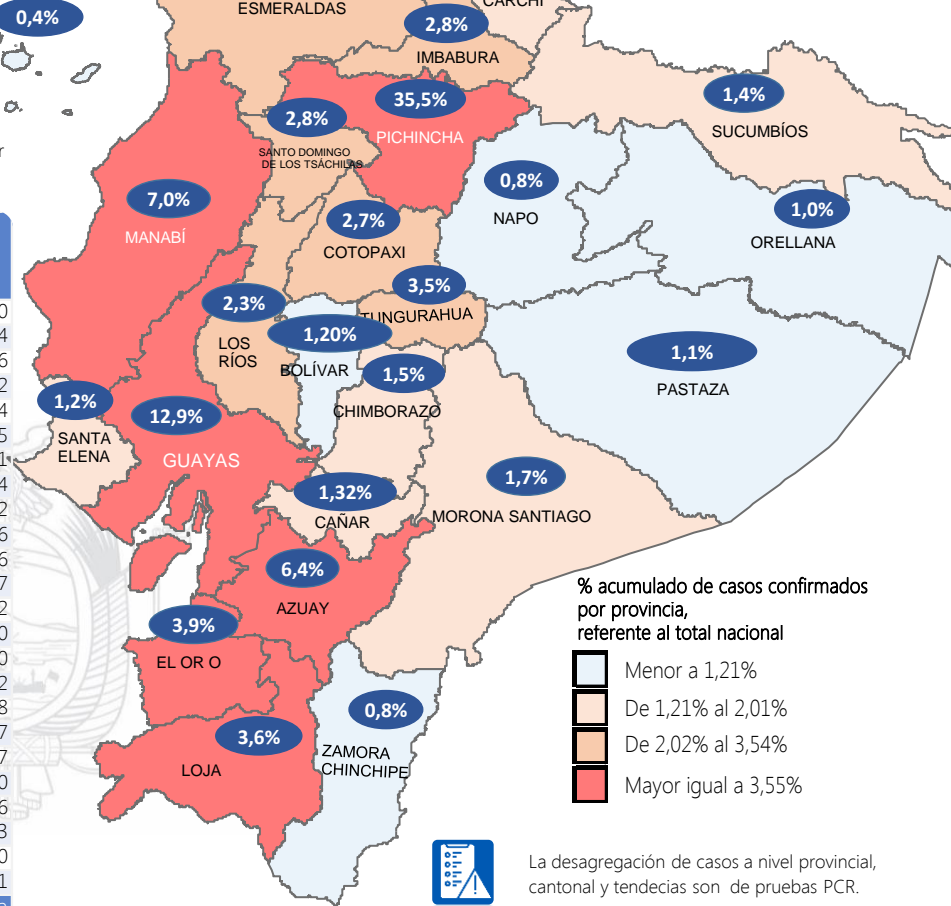
Llamadas 171, relacionadas a Covid 19	Teleconsulta	Atenciones en establecimientos de salud - MSP	Seguimiento telefónico	Seguimiento en domicilio
891.002	119.751	20.402	362.742	85.177

- Llamadas al 171 relacionadas a Covid-19: número de llamadas (acumuladas) atendidas por la plataforma 171 relacionadas a Covid-19.
- Teleconsulta: ciudadanos atendidos a través del APP SALUDEDEC y por un médico del 171.
- Atenciones en establecimientos de salud del MSP: citas agendadas a través del 171 en establecimientos del primer nivel de atención.
- Seguimiento telefónico: llamadas a pacientes con diagnóstico confirmado, seguidos vía telefónica en primer nivel, por un profesional del MSP.
- Seguimiento en domicilio: visitas domiciliarias a pacientes con diagnóstico confirmado, desde el primer nivel de atención, por un profesional del MSP.

Fuente: Ministerio de Salud Pública

GALÁPAGOS

0,4%

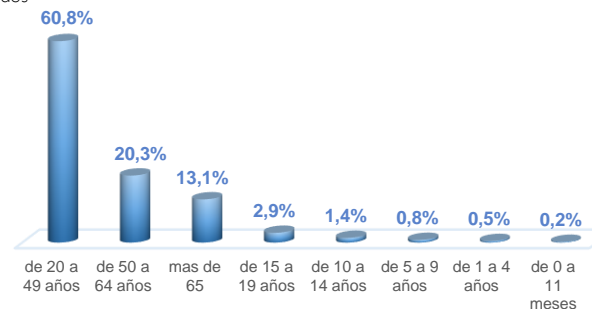


% acumulado de casos confirmados por provincia, referente al total nacional

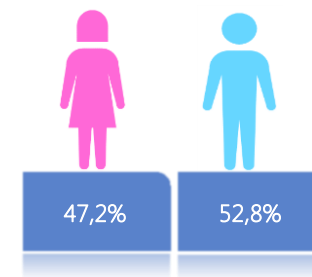
- Menor a 1,21%
- De 1,21% al 2,01%
- De 2,02% al 3,54%
- Mayor igual a 3,55%


La desagregación de casos a nivel provincial, cantonal y tendencias son de pruebas PCR.

### Casos confirmados por grupo etario



### Casos confirmados por sexo



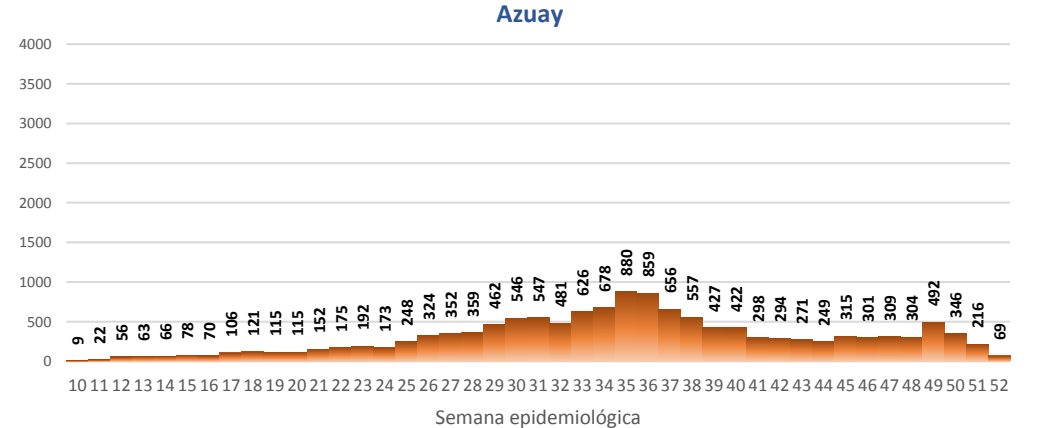
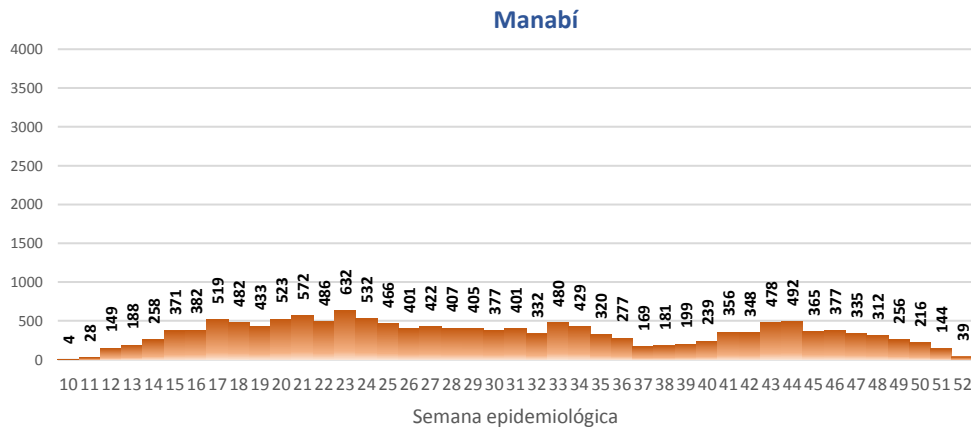
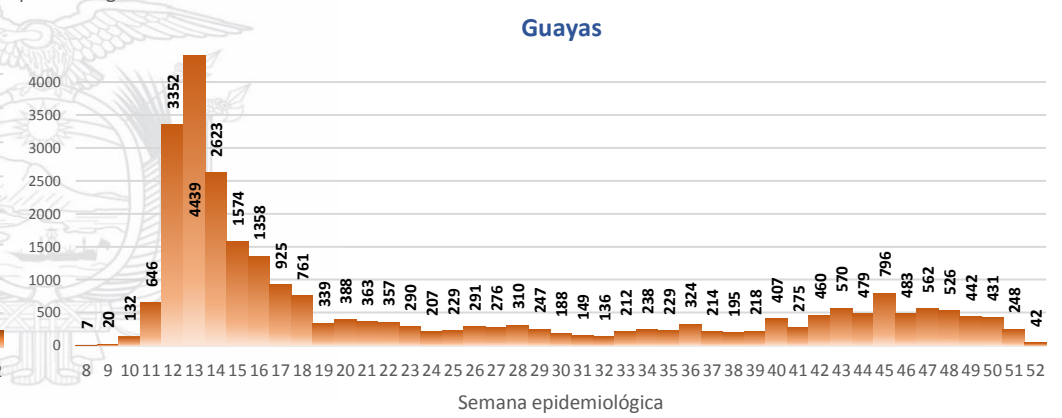
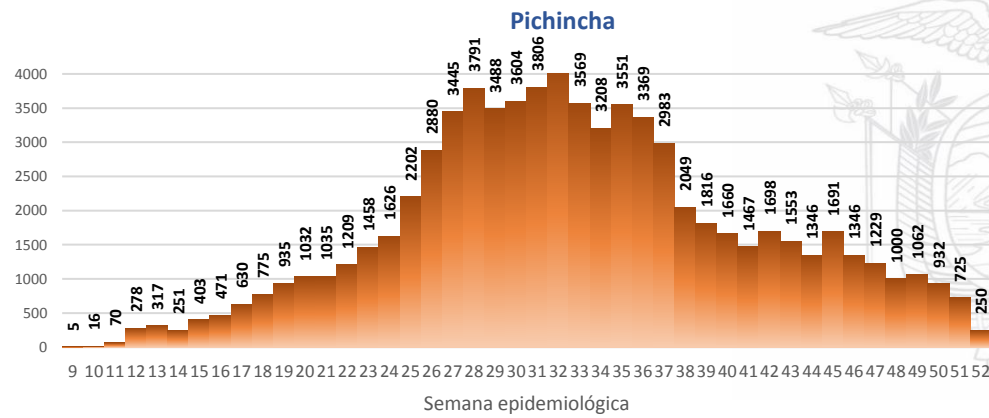
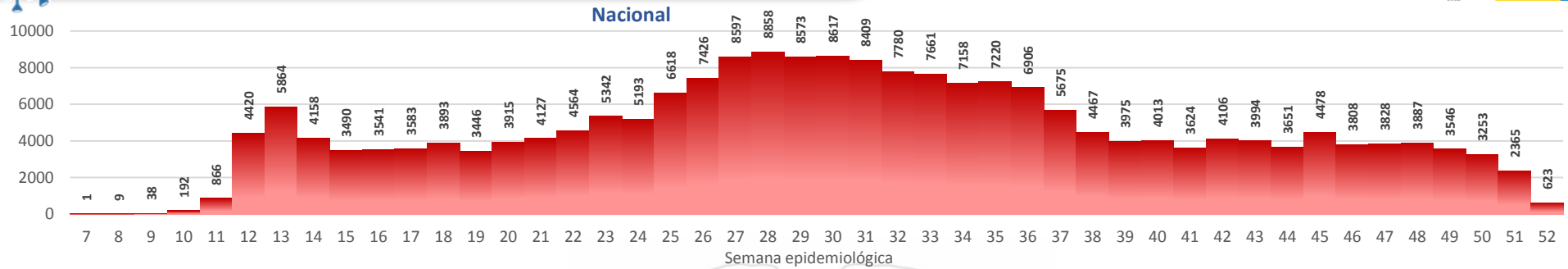


# SITUACIÓN NACIONAL POR COVID-19

## INFOGRAFÍA N°305

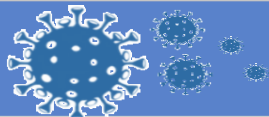
Inicio 29/02/2020- Corte 28/12/2020 08:00

# CURVA EPIDEMIOLÓGICA DE CASOS COVID-19 ACUMULADOS POR SEMANA EPIDEMIOLÓGICA



Curva epidémica casos confirmados Covid-19 nos permite conocer la evolución de los casos confirmados con COVID-19 a lo largo de la pandemia, agrupados por semana epidemiológica, tomando en cuenta la fecha de inicio de síntomas.

Semana epidemiológica: Es un periodo de tiempo adoptado a nivel internacional; inicia en domingo y termina en sábado y nos permite analizar la evolución de las enfermedades o eventos, sujetos a vigilancia epidemiológica.



SITUACIÓN NACIONAL POR COVID-19  
INFOGRAFÍA N°305  
Inicio 29/02/2020- Corte 28/12/2020 08:00

CASOS CONFIRMADOS POR CANTÓN



Región Costa	
Provincia/Cantón	Confirmado
<b>El Oro</b>	<b>8199</b>
Arenillas	462
Huaquillas	465
Machala	4303
Pasaje	382
Santa Rosa	917
Atahualpa	84
Zaruma	385
Portovelo	494
El Guabo	182
Balsas	56
Las Lajas	16
Marcabellí	15
Chilla	11
Piñas	427
<b>Esmeraldas</b>	<b>5021</b>
Esmeraldas	2414
Quinindé	1354
Rioverde	240
Atacames	394
Muisne	182
San Lorenzo	107
Eloy Alfaro	330
<b>Guayas</b>	<b>26958</b>
Alfredo Baquerizo Moreno	42
Balao	82
Balzar	275
Colimes	61
Daule	1065
Durán	1575
Empalme	446
Guayaquil	18814
Milagro	1128
Naranjal	377
Pedro Carbo	263
Saltre	235
Samborondón	1089
Santa Lucía	101
Playas	240
Simón Bolívar	27
San Jacinto De Yaguachi	283
Palestina	56
El Triunfo	283
Lomas De Sargentillo	66
Naranjito	189
Nobol	36
Gral. Antonio Elizalde	167
Isidro Ayora	38
Cnel. Marcelino Maridueña	20
<b>Los Ríos</b>	<b>4856</b>
Baba	98
Babahoyo	1773
Buena Fe	322
Mocache	57
Montalvo	107
Palenque	71
Puebloviejo	110
Quevedo	1116
Urdaneta	141
Ventanas	560
Vinces	256
Quinsaloma	152
Valencia	93

<b>Manabí</b>	<b>14782</b>
24 De Mayo	271
Bolívar	322
Jipijapa	659
Manta	2103
Montecristi	448
Portoviejo	4967
Rocafruerte	593
Santa Ana	417
Sucre	638
Paján	210
Jaramijó	101
Olmedo	131
Junín	260
El Carmen	567
Puerto López	320
Pichincha	158
Chone	1489
Flavio Alfaro	229
Pedernales	373
Tosagua	294
Jama	94
San Vicente	138
<b>Santa Elena</b>	<b>2583</b>
Santa Elena	1149
La Libertad	876
Salinas	558
<b>Sto. Domingo Tsáchilas</b>	<b>5821</b>
La Concordia	829
Santo Domingo	4992
<b>Total Región Costa</b>	<b>68220</b>
Región Sierra	
Provincia/Cantón	Confirmado
<b>Azuay</b>	<b>13401</b>
Camilo Ponce Enríquez	193
Cuenca	10753
Gualaceo	610
Santa Isabel	299
El Pan	89
Nabón	64
Paute	677
Sígsig	177
Sevilla De Oro	150
San Fernando	20
Guachapala	100
Girón	130
Pucara	20
Chordeleg	103
Oña	16
<b>Bolívar</b>	<b>2522</b>
Chillanes	89
Chimbo	163
Guaranda	1402
San Miguel	168
Echeandía	275
Caluma	267
Las Navas	158

<b>Cañar</b>	<b>2769</b>
Azoques	1423
Déleg	27
La Troncal	466
El Tambo	154
Biblián	157
Suscal	26
Cañar	516
<b>Carchi</b>	<b>3583</b>
Bolívar	230
Tulcán	2038
Montúfar	484
Mira	335
San Pedro De Huaca	195
Espejo	301
<b>Chimborazo</b>	<b>3198</b>
Colta	132
Riobamba	2183
Cumandá	100
Guano	194
Chambo	45
Guamote	87
Alausí	227
Chunchi	106
Pallatanga	42
Penipe	82
<b>Cotopaxi</b>	<b>5568</b>
Pangua	135
Pujilí	585
Salcedo	1285
La Maná	220
Latacunga	2619
Sigchos	164
Saquisilí	560
<b>Imbabura</b>	<b>5959</b>
Ibarra	3034
Otavalo	1132
Cotacachi	743
Antonio Ante	633
Pimampiro	191
San Miguel De Urcuquí	226
<b>Loja</b>	<b>7490</b>
Calvas	164
Célica	120
Loja	5588
Macará	506
Catamayo	274
Gonzanama	57
Olmedo	15
Pindal	104
Saraguro	178
Chaguarpamba	37
Zapotillo	56
Paltas	203
Quilanga	8
Sozoranga	55
Espíndola	35
Puyango	90
<b>Pichincha</b>	<b>74362</b>
Mejía	1500
Pedro Vicente Maldonado	168
Quito	68512
San Miguel De Los Bancos	193
Pedro Moncayo	205
Cayambe	842
Puerto Quito	169
Rumiñahui	2773

<b>Tungurahua</b>	<b>7328</b>
Ambato	4964
San Pedro De Pelileo	808
Santiago De Pillaro	178
Quero	80
Cevallos	34
Mocha	28
Tisaleo	44
Pañate	212
Baños De Agua Santa	980
<b>Total Región Sierra</b>	<b>126180</b>

Región Amazónica	
Provincia/Cantón	Confirmado
<b>Morona Santiago</b>	<b>3633</b>
Gualaquiza	510
Morona	1423
Sucúa	476
Palora	246
Taisha	201
Limón Indanza	205
Santiago	230
Tiwintza	55
Pablo Sexto	59
Logroño	123
Huamboya	72
San Juan Bosco	33
<b>Napo</b>	<b>1665</b>
El Chaco	243
Quijos	174
Tena	1001
Archidona	223
Carlos Julio Arosemena Tola	24
<b>Orellana</b>	<b>2110</b>
Orellana	1353
La Joya De Los Sachas	341
Loreto	72
Aguarico	344
<b>Pastaza</b>	<b>2404</b>
Pastaza	1576
Mera	588
Santa Clara	125
Arajuno	115
<b>Sucumbios</b>	<b>2987</b>
Cuyabeno	148
Lago Agrio	1732
Shushufindi	642
Putumayo	119
Sucumbios	41
Cascales	124
Gonzalo Pizarro	181
<b>Zamora Chinchipe</b>	<b>1655</b>
Chinchipe	99
Nangaritza	49
Yantzaza	473
Zamora	565
Paquisha	74
El Pangui	162
Centinela Del Cóndor	126
Yacuambi	85
Palanda	22
<b>Total Región Amazónica</b>	<b>14454</b>
Región Insular	
Provincia/Cantón	Confirmado
<b>GALAPAGOS</b>	<b>904</b>
SAN CRISTOBAL	142
ISABELA	262
SANTA CRUZ	500
<b>Total general</b>	<b>904</b>