

Se han tomado **1.418.641** muestras para RT-PCR.

Este indicador, de actualización diaria, reporta el número acumulado de las muestras tomadas para la realización de la prueba RT-PCR en los laboratorios autorizados en Ecuador. Cabe indicar que puede existir más de una muestra por persona durante el proceso diagnóstico.

**424.741**

**366.425**

Casos confirmados con pruebas PCR

\*Pacientes recuperados

\* **87,48%** pacientes recuperados respecto a confirmados PCR  
**Los pacientes recuperados** son aquellos que han sido ingresado al sistema de vigilancia con al menos una prueba RT-PCR positivo, han pasado al menos 29 días desde la fecha de inicio de síntomas y están vivos. Este indicador se mostrará acumulado semanalmente cada domingo.



\*Detalle de fallecidos

Confirmados	Probables	Total
15.024	5.461	20.485

\***Fallecidos por Covid-19:** corresponde a los fallecidos confirmados con una prueba RT-PCR positiva, fallecidos probables que son las personas con síntomas, otras pruebas de laboratorio o imagen relacionados a Covid-19, sin una prueba RT-PCR.



**940.276**

**44.740**

Total casos descartados

Casos con alta hospitalaria



**957**



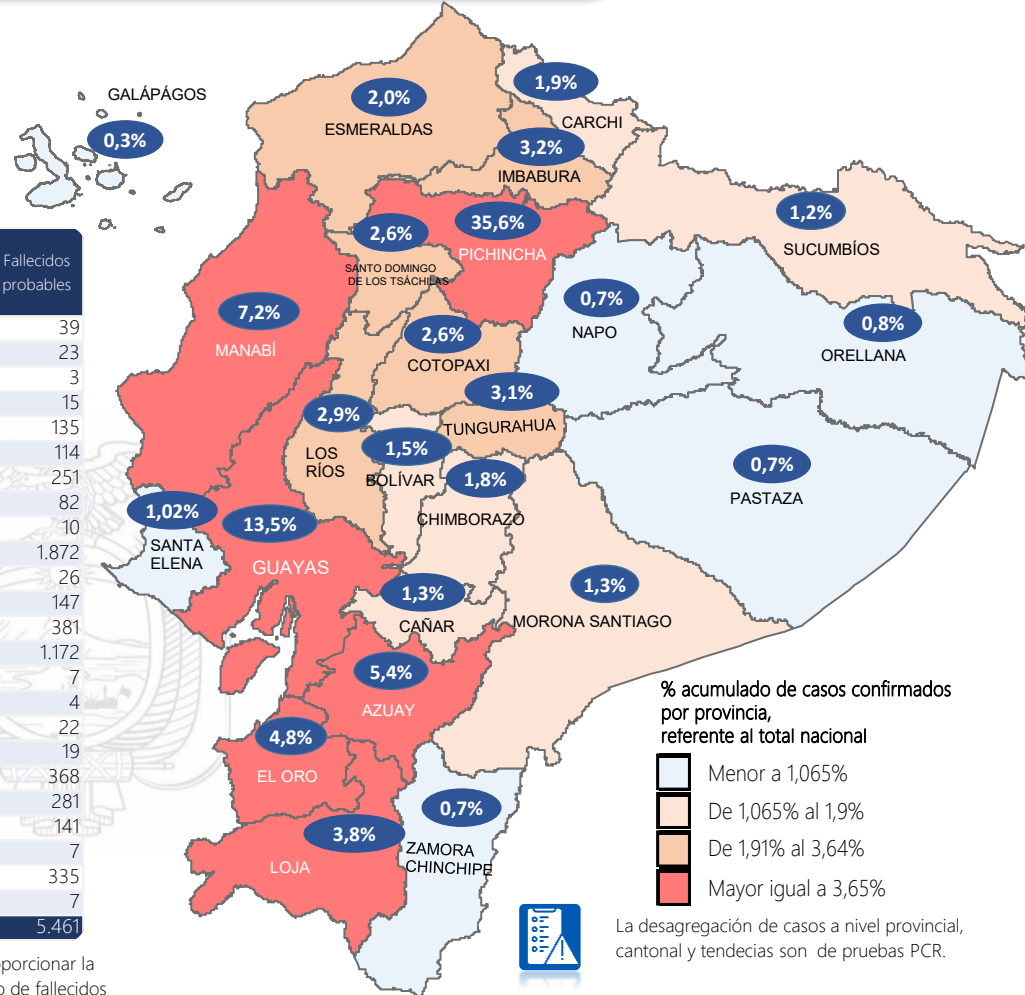
**515**

Hospitalizados estables

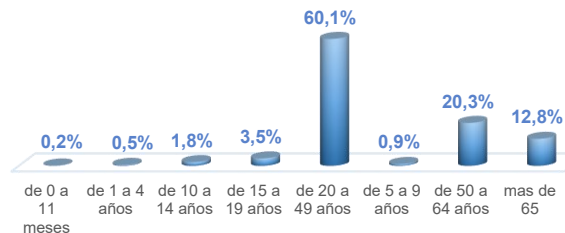
Hospitalizados pronóstico reservado

Provincia	Confirmados por RT-PCR	Fallecidos confirmados por RT-PCR	Fallecidos probables
Azuay	22.987	484	39
Bolívar	6.437	106	23
Carchi	7.887	265	3
Cañar	5.586	133	15
Chimborazo	7.816	517	135
Cotopaxi	11.063	506	114
El Oro	20.442	1.040	251
Esmeraldas	8.303	379	82
Galápagos	1.440	10	10
Guayas	57.183	2.599	1.872
Imbabura	13.701	394	26
Loja	16.119	540	147
Los Ríos	12.166	470	381
Manabí	30.713	2.426	1.172
Morona Santiago	5.654	57	7
Napo	3.185	104	4
Orellana	3.202	83	22
Pastaza	3.164	83	19
Pichincha	151.002	3.017	368
Santa Elena	4.312	416	281
Sto. Domingo Tsáchilas	11.148	662	141
Sucumbios	5.158	170	7
Tungurahua	13.293	469	335
Zamora Chinchipe	2.780	94	7
<b>Total</b>	<b>424.741</b>	<b>15.024</b>	<b>5.461</b>

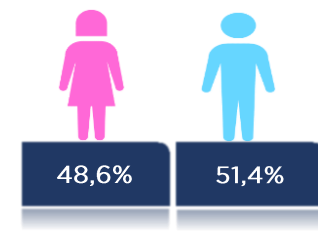
A fin de facilitar la lectura del indicador "casos fallecidos" y proporcionar la información desagregada por provincias se desglosa el número de fallecidos con Covid-19 confirmados por una prueba RT-PCR y los fallecidos probables con Covid-19.



Casos confirmados por grupo etario




Casos confirmados por sexo

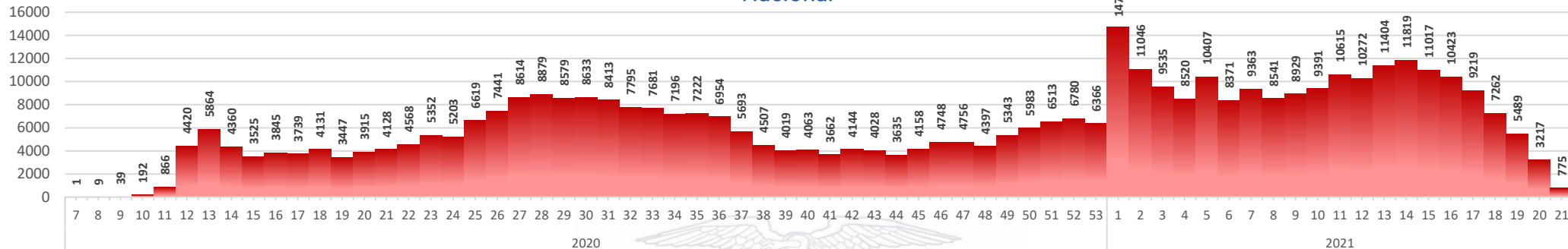


Llamadas 171 relacionadas a Covid 19	Teleconsulta	Atenciones en establecimientos de salud MSP	Seguimiento telefónico	Seguimiento en domicilio
2.034.025	137.943	27.295	474.658	131.627

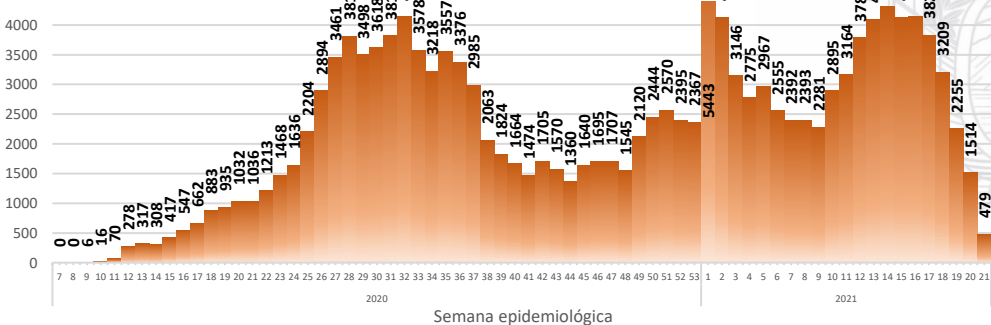
- Llamadas al 171 relacionadas a Covid-19: número de llamadas (acumuladas) atendidas por la plataforma 171 relacionadas a Covid-19.
- Teleconsulta: ciudadanos atendidos a través del APP SALUDEc y por un médico del 171.
- Atenciones en establecimientos de salud del MSP: citas agendadas a través del 171 en establecimientos del primer nivel de atención.
- Seguimiento telefónico: llamadas a pacientes con diagnóstico confirmado, seguidos vía telefónica en primer nivel, por un profesional del MSP.
- Seguimiento en domicilio: visitas domiciliarias a pacientes con diagnóstico confirmado, desde el primer nivel de atención, por un profesional del MSP.



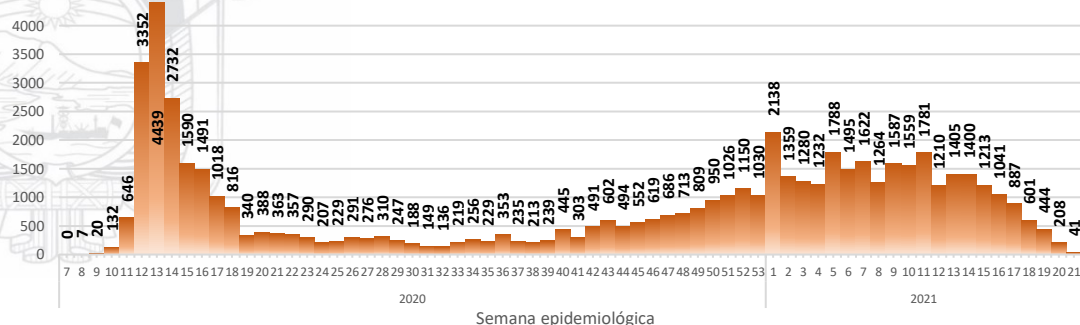
### Nacional



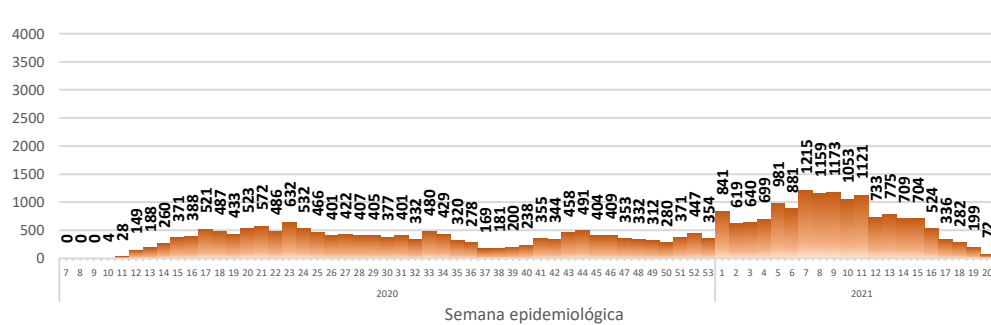
### Pichincha



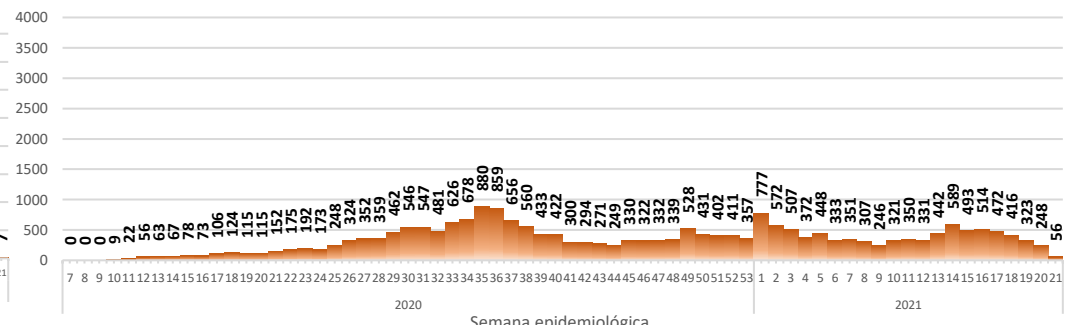
### Guayas



### Manabí




### Azuay



Curva epidémica casos confirmados Covid-19 nos permite conocer la evolución de los casos confirmados con COVID-19 a lo largo de la pandemia, agrupados por semana epidemiológica, tomando en cuenta la fecha de inicio de síntomas.

Semana epidemiológica: Es un periodo de tiempo adoptado a nivel internacional; inicia en domingo y termina en sábado y nos permite analizar la evolución de las enfermedades o eventos, sujetos a vigilancia epidemiológica.



Región Costa	
Provincia/Cantón	Confirmado
<b>El Oro</b>	<b>20442</b>
Arenillas	724
Atahualpa	370
Balsas	272
Chilla	24
El Guabo	582
Huaquillas	959
Las Lajas	80
Machala	10036
Marcabellí	177
Pasaje	1582
Piñas	1284
Portovelo	898
Santa Rosa	2360
Zaruma	1094
<b>Esmeraldas</b>	<b>8303</b>
Atacames	594
Eloy Alfaro	391
Esmeraldas	4733
Muisne	214
Quinindé	1841
Rioverde	325
San Lorenzo	205
<b>Guayas</b>	<b>57183</b>
Alfredo Baquerizo Moreno	144
Balao	276
Balzar	683
Colimes	239
Cnel. Marcelino Maridueña	83
Daule	1803
Duran	3224
El Triunfo	722
Empalme	1151
Gral. Antonio Elizalde	504
Guayaquil	38163
Isidro Ayora	124
Lomas De Sargentillo	141
Milagro	3239
Naranjal	1319
Naranjito	438
Nobol	90
Palestina	129
Pedro Carbo	862
Playas	528
Salitre	735
Samborondón	1755
San Jacinto De Yaguachi	541
Santa Lucia	152
Simón Bolívar	138
<b>Los Ríos</b>	<b>12166</b>
Baba	335
Babahoyo	3694
Buena Fe	735
Mocache	146
Montalvo	475
Palenque	360
Puebloviejo	336
Quevedo	2501
Quinsaloma	343
Urdaneta	496
Valencia	521
Ventanas	1325
Vinces	899

<b>Manabí</b>	<b>30713</b>
24 De Mayo	854
Bolívar	728
Chone	3236
El Carmen	975
Flavio Alfaro	417
Jama	195
Jaramijó	208
Jipijapa	1627
Junín	459
Manta	4083
Montecristi	757
Olmedo	417
Paján	506
Pedernales	564
Pichincha	526
Portoviejo	10168
Puerto López	447
Rocafuerte	1349
San Vicente	311
Santa Ana	1021
Sucre	1246
Tosagua	619
<b>Santa Elena</b>	<b>4312</b>
La Libertad	1434
Salinas	1030
Santa Elena	1848
<b>Santo Domingo De Los Tsáchilas</b>	<b>11148</b>
La Concordia	1251
Santo Domingo	9897
<b>Total general</b>	<b>144267</b>

Región Sierra	
Provincia/Cantón	Confirmado
<b>Azuay</b>	<b>22987</b>
Camilo Ponce Enríquez	477
Chordeleg	174
Cuenca	17808
El Pan	136
Girón	300
Guachapala	232
Gualaceo	950
Nabón	153
Oña	35
Paute	1095
Pucara	114
San Fernando	95
Santa Isabel	786
Sevilla De Oro	302
Sígsig	330
<b>Bolívar</b>	<b>6437</b>
Caluma	866
Chillanes	462
Chimbo	428
Echeandía	901
Guaranda	2602
Las Naves	407
San Miguel	771

<b>Cañar</b>	<b>5586</b>
Azogues	2751
Biblián	338
Cañar	1071
Déleg	74
El Tambo	315
La Troncal	985
Suscal	52
<b>Carchi</b>	<b>7887</b>
Bolívar	567
Espejo	683
Mira	692
Montufar	1305
San Pedro De Huaca	507
Tulcán	4133
<b>Chimborazo</b>	<b>7816</b>
Alausi	582
Chambo	146
Chunchi	226
Colta	285
Cumandá	315
Guamote	157
Guano	516
Pallatanga	149
Penipe	126
Riobamba	5314
<b>Cotopaxi</b>	<b>11063</b>
La Mana	569
Latacunga	5004
Pangua	325
Pujilí	1258
Salcedo	2748
Saquisilí	741
Sigchos	418
<b>Imbabura</b>	<b>13701</b>
Antonio Ante	1493
Cotacachi	1459
Ibarra	7183
Otavalo	2659
Pimampiro	378
San Miguel De Urcuquí	529
<b>Loja</b>	<b>16119</b>
Calvas	633
Catamayo	642
Célica	277
Chaguarpamba	72
Espíndola	263
Gonzanamá	186
Loja	11098
Macara	957
Olmedo	50
Paltas	735
Pindal	155
Puyango	171
Quilanga	82
Saraguro	490
Sozoranga	95
Zapotillo	213
<b>Pichincha</b>	<b>151002</b>
Cayambe	1544
Mejía	3264
Pedro Moncayo	376
Pedro Vicente Maldonado	355
Puerto Quito	370
Quito	139476
Rumiñahui	5040
San Miguel De Los Bancos	577

<b>Tungurahua</b>	<b>13293</b>
Ambato	9540
Baños De Agua Santa	1307
Cevallos	113
Mocha	71
Patate	310
Quero	181
San Pedro De Pelileo	1258
Santiago De Pillaro	408
Tisaleo	105
<b>Total General</b>	<b>255891</b>

Región Amazónica	
Provincia/Cantón	Confirmado
<b>Morona Santiago</b>	<b>5654</b>
Gualaquiza	931
Huamboya	92
Limón Indanza	320
Logroño	151
Morona	2351
Pablo Sexto	77
Palora	377
San Juan Bosco	94
Santiago	279
Sucúa	698
Taisha	213
Tiwintza	71
<b>Napo</b>	<b>3185</b>
Archidona	393
Carlos Julio Arosemena Tola	39
El Chaco	462
Quijos	349
Tena	1942
<b>Orellana</b>	<b>3202</b>
Aguarico	408
La Joya De Los Sachas	568
Loreto	118
Orellana	2108
<b>Pastaza</b>	<b>3164</b>
Arajuno	130
Mera	747
Pastaza	2146
Santa Clara	141
<b>Sucumbios</b>	<b>5158</b>
Cascales	250
Cuyabeno	268
Gonzalo Pizarro	286
Lago Agrio	2786
Putumayo	235
Shushufindi	1190
Sucumbios	143
<b>Zamora Chinchipe</b>	<b>2780</b>
Centinela Del Cóndor	203
Chinchipe	375
El Pangui	272
Nangaritza	69
Palanda	134
Paquisha	102
Yacuambi	103
Yantzaza	649
Zamora	873
<b>Total General</b>	<b>23143</b>

Región Insular	
Provincia/Cantón	Confirmado
<b>Galápagos</b>	<b>1440</b>
Isabela	346
San Cristóbal	281
Santa Cruz	813
<b>Total general</b>	<b>1440</b>